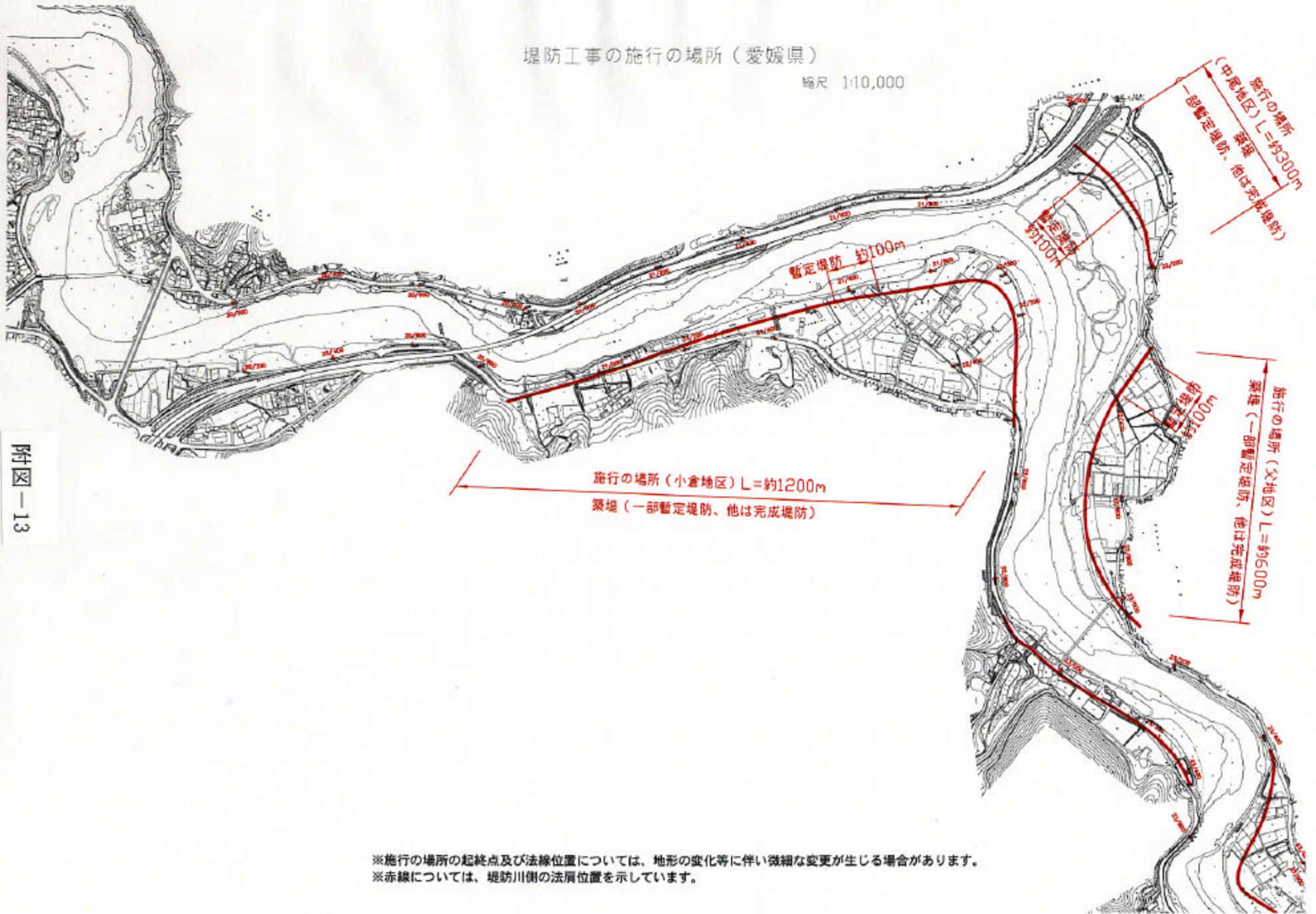


堤防工事の施行の場所（愛媛県）

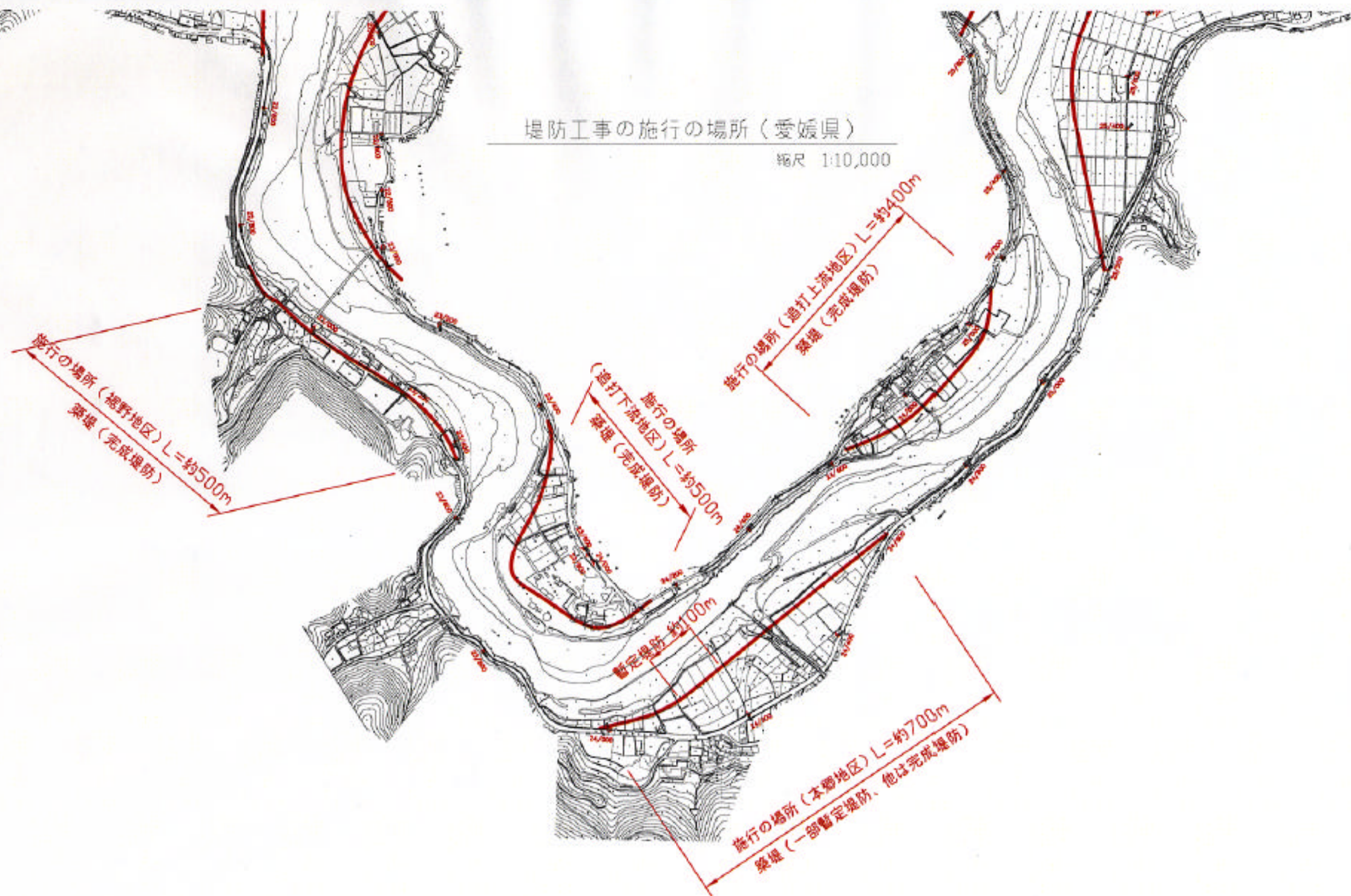
縮尺 1:10,000



※施行の場所の起終点及び法線位置については、地形の変化等に伴い微細な変更が生じる場合があります。
※赤線については、堤防川側の法線位置を示しています。

堤防工事の施行の場所（愛媛県）

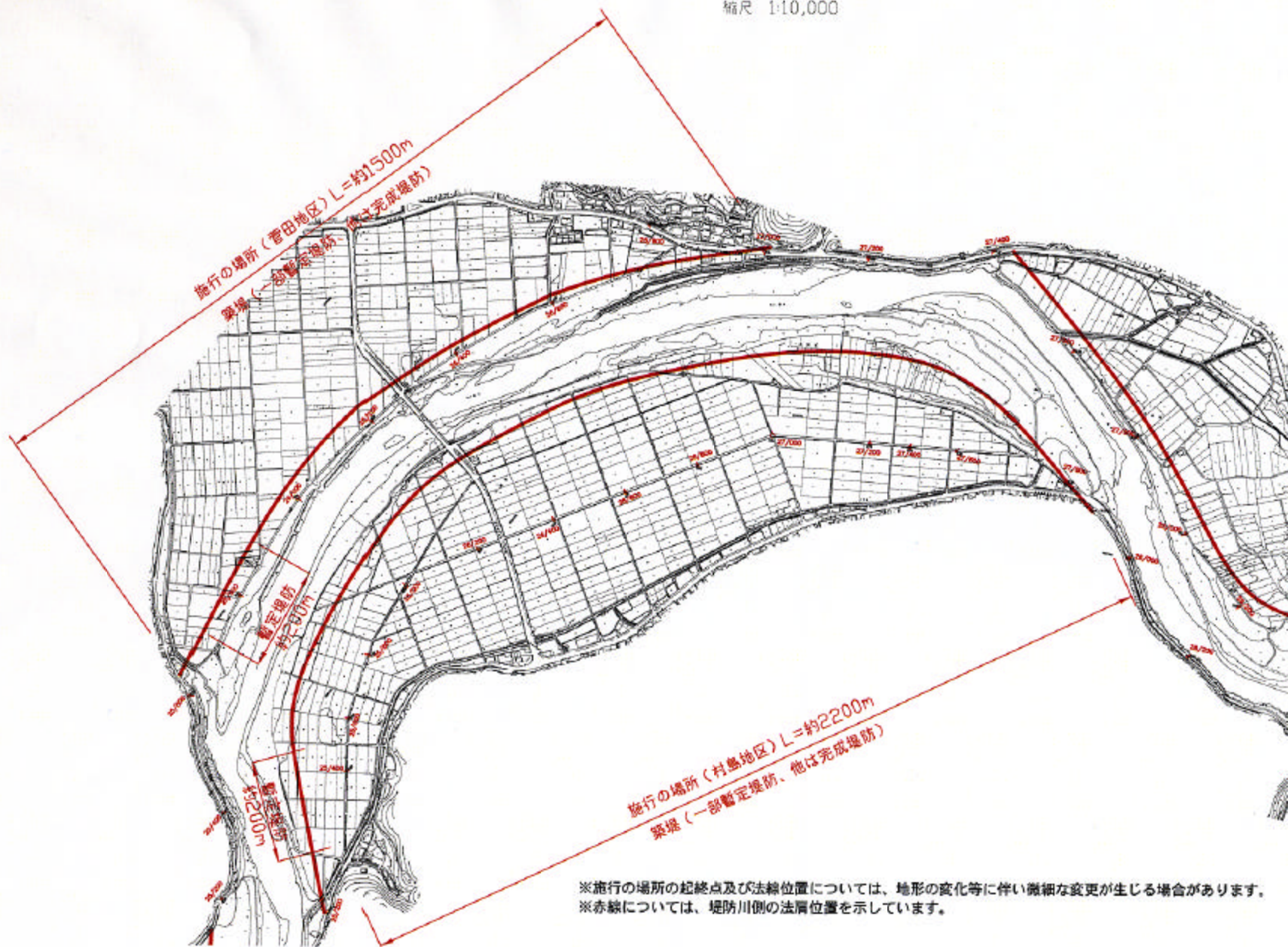
縮尺 1:10,000



※施行の場所の起終点及び法線位置については、地形の変化等に伴い微細な変更が生じる場合があります。
※赤線については、堤防川側の法線位置を示しています。

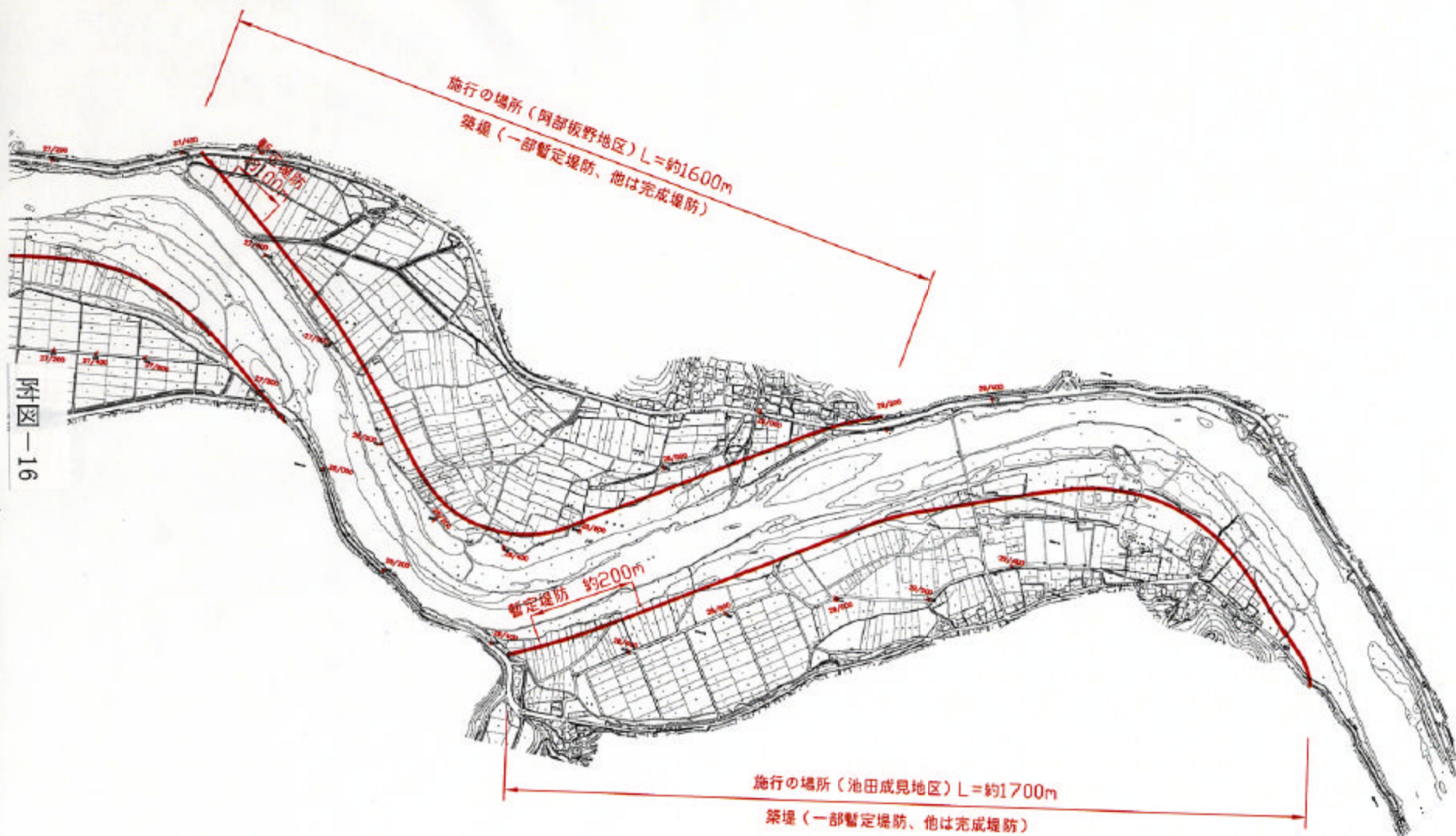
堤防工事の施行の場所（愛媛県）

縮尺 1:10,000



堤防工事の施行の場所（愛媛県）

縮尺 1:10,000



附図—16

※施行の場所の起終点及び法線位置については、地形の変化等に伴い微細な変更が生じる場合があります。
※赤線については、堤防川側の法線位置を示しています。

堤防工事の施行の場所（愛媛県）

縮尺 1:10,000

附図-17



暫定堤防 約1,600m

施行の場所（久米川） 約2,500m

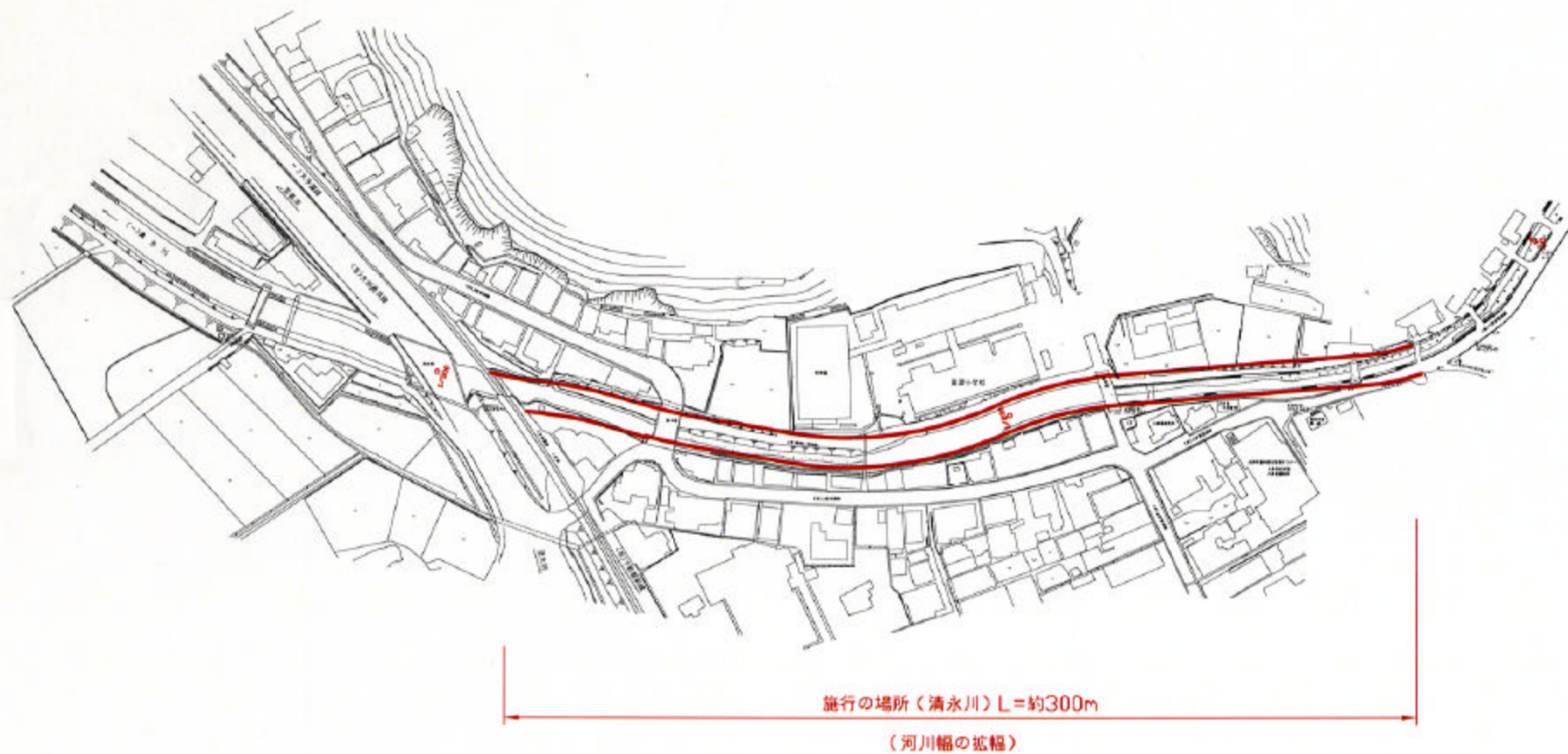
築堤（一部暫定堤防、他は完成堤防）

※施行の場所の起終点及び法線位置については、地形の変化等に伴い微細な変更が生じる場合があります。
※赤線については、堤防川側の法肩位置を示しています。

河川改修工事の施行の場所（愛媛県）

縮尺 1:2,000

附図-18



※施行の場所の起終点及び法線位置については、地形の変化等に伴い微細な変更が生じる場合があります。
※赤線については、堤防川側の法線位置を示しています。