


沖浦地区
築堤 (特殊堤)(河川堤防として完成)

脛川 0.6K

長浜地区
築堤 (特殊堤)(河川堤防として完成)



小浦地区
築堤 (特殊堤)(河川堤防として完成)

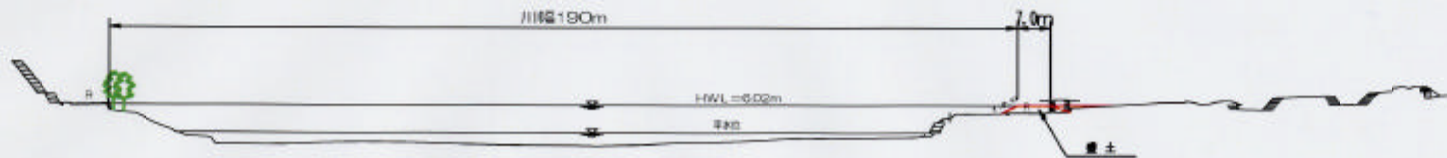
脛川 0.8K

長浜地区
築堤 (河川堤防として完成)



脛川 2.6K

大和(上老松)地区
宅地高上



附图-9

縮尺 1 : 1500

大和(郷)地区
宅地嵩上
大和川 0.0K+180m




大和(惣瀬)地区
築堤

肱川 3.2K



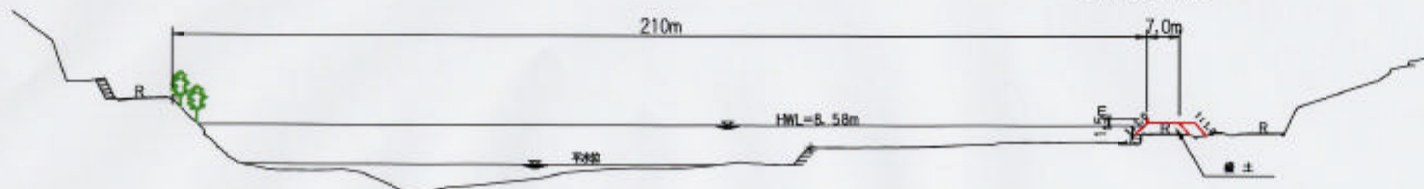
肱川 4.0K

小長浜地区
築堤(特殊堤)



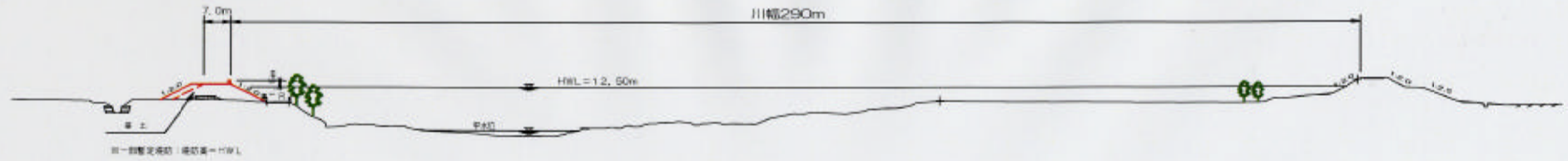
4.8K

加世地区
築堤(特殊堤)




多田地区
築堤

肱川 10.8K



玉川地区
築堤(特殊堤)

肱川 16.8K




阿蔵地区
築堤(暫定)

肱川 18.0K



肱川 19.6K

如法寺地区
築堤(暫定)(特殊堤)



堤防暫定嵩上場所

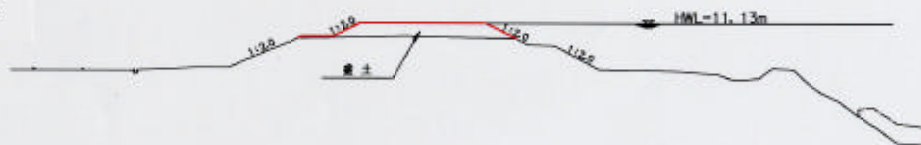
豊中地区
築堤(暫定)
肱川 6.6K



白滝地区
築堤(暫定)
肱川 6.0K+50m



伊州子地区
築堤(暫定)
肱川 8.6K+65m



八多喜地区
築堤(暫定)
肱川 7.7K



東大洲地区
築堤(暫定)
矢落川 0.4K+50m



春賀地区
築堤(暫定)
肱川 10.4K-35m



附図-12