

堤防工事、宅地嵩上げ工事の施行の場所 (国土交通省)

縮尺 1:10,000

図一

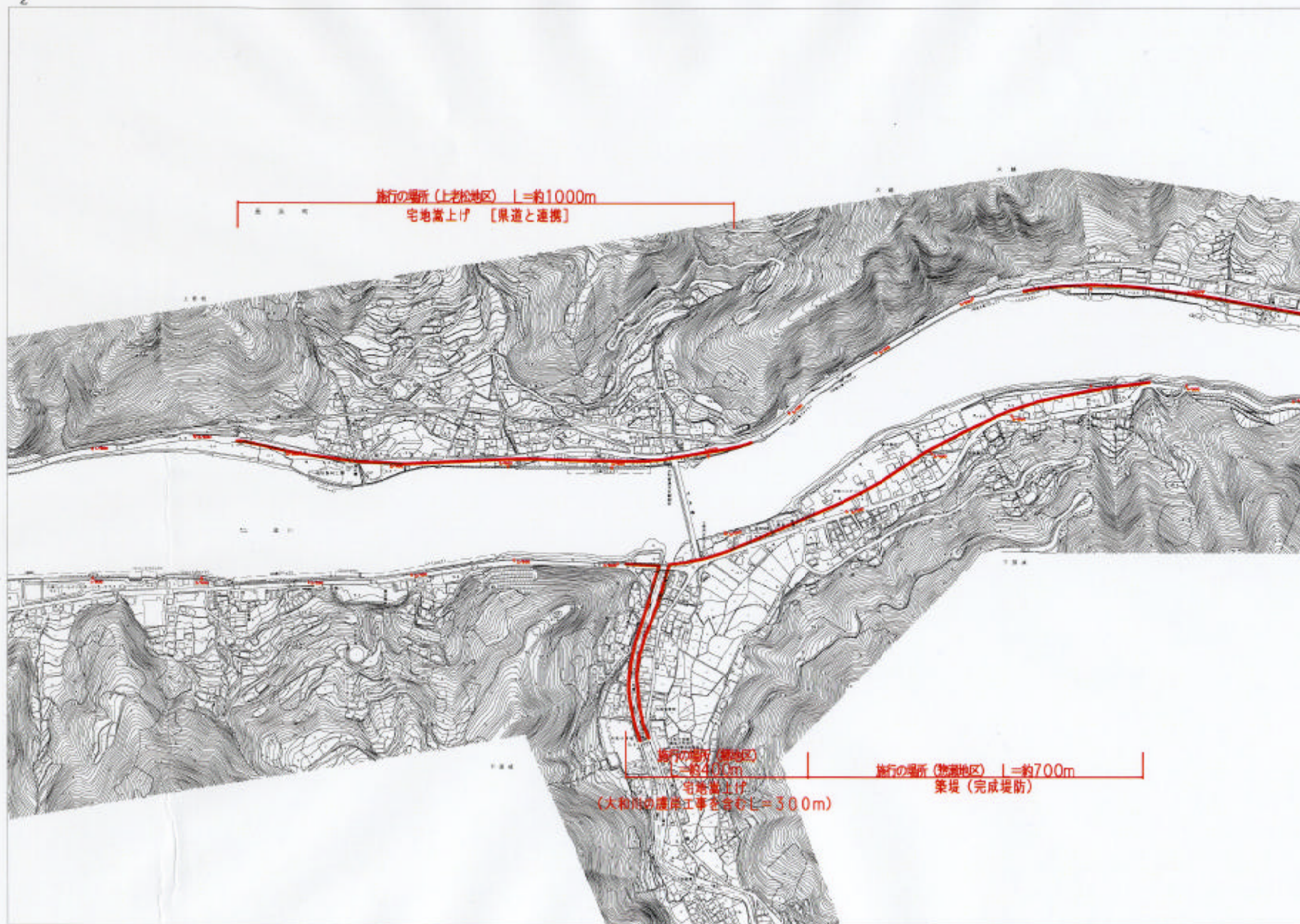


※ 施行の場所の起終点及び法線位置については、地形の変化等に伴い微細な変更が生じる場合があります。
 ※ 赤線については、堤防川側の法線位置を示しています。

堤防工事、宅地嵩上げ工事の施行の場所（国土交通省）

縮尺 1:10,000

2



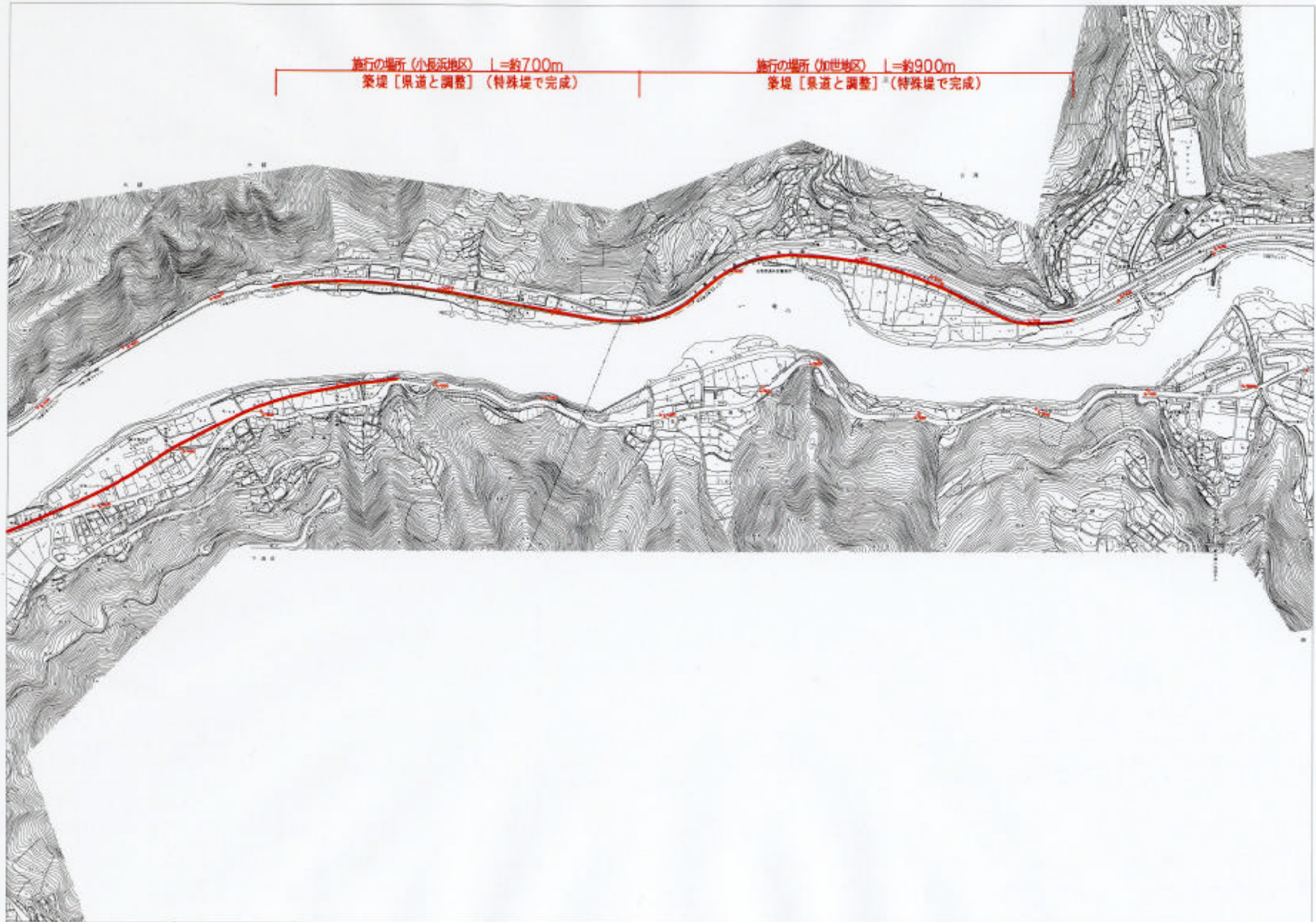
附図—2

※ 施行の場所の起終点及び法線位置については、地形の変化等に伴い微細な変更が生じる場合があります。
※ 赤線については、堤防川側の法線位置を示しています。

堤防工事、宅地嵩上げ工事の施行の場所（国土交通省）

縮尺 1:10,000

3

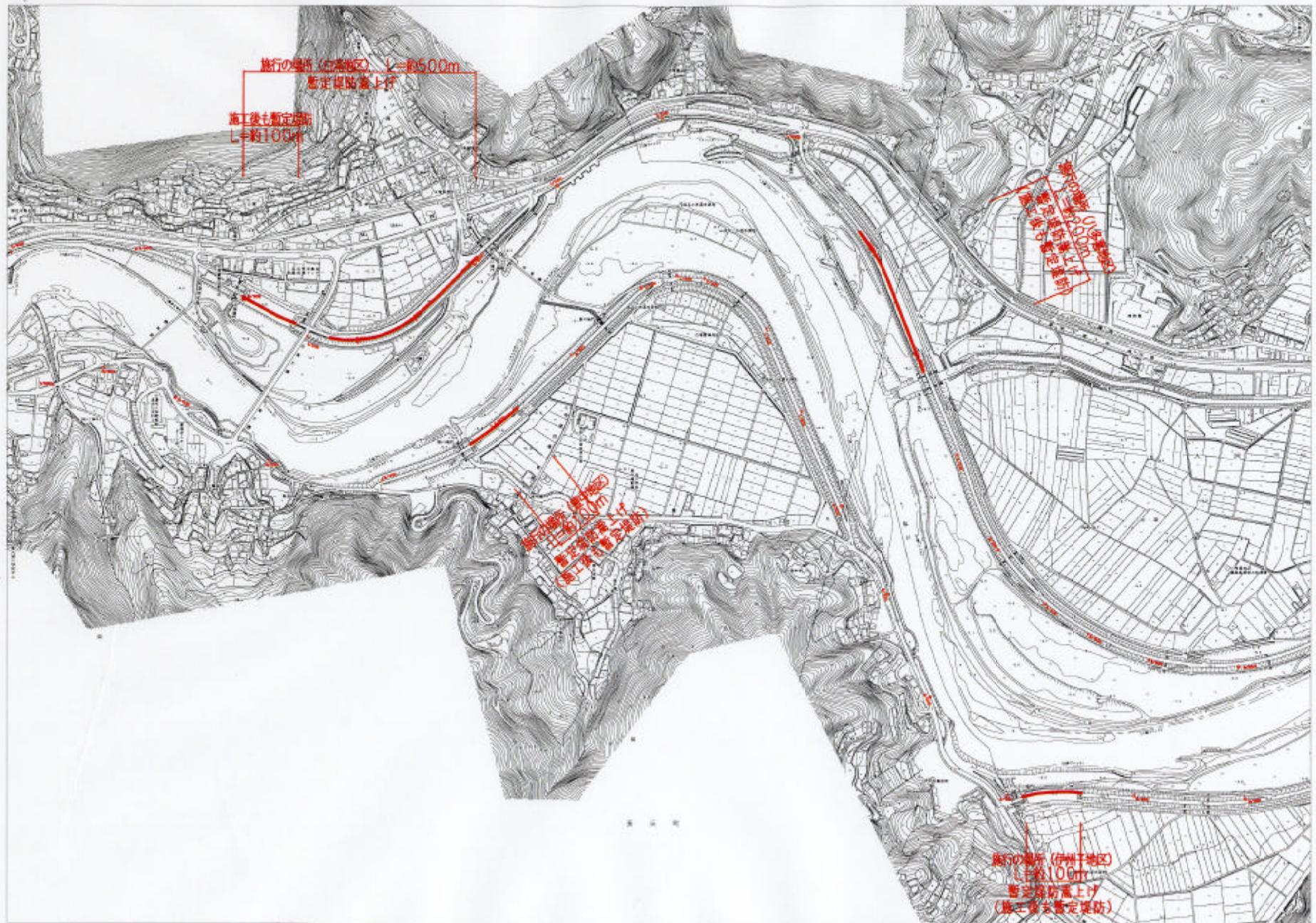


附図-3

※ 施行の場所の起終点及び法線位置については、地形の変化等に伴い微細な変更が生じる場合があります。
※ 赤線については、堤防川樫の法線位置を示しています。

堤防工事、宅地嵩上げ工事の施行の場所 (国土交通省)

縮尺 1:10,000

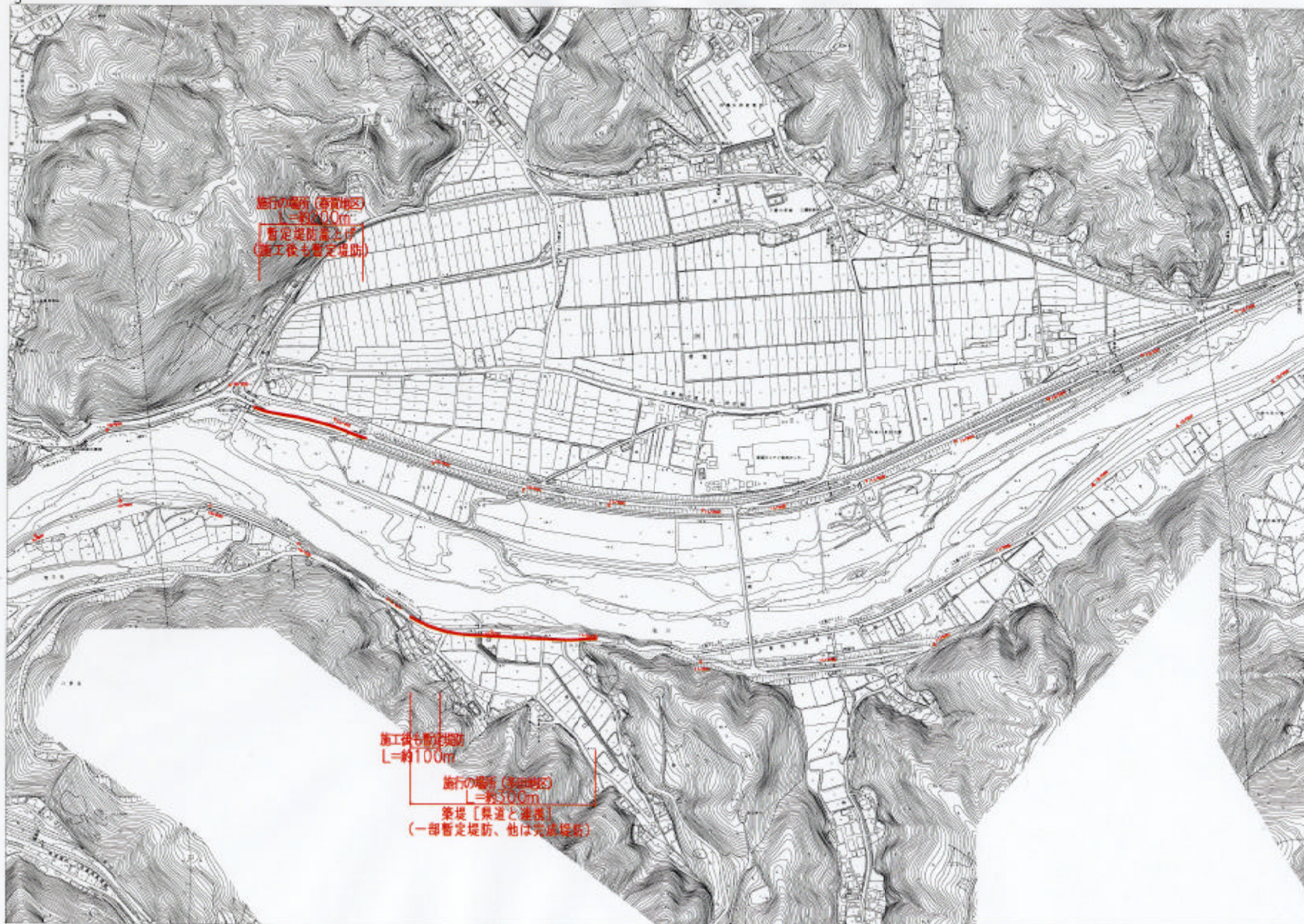


※ 施行の場所の起終点及び法線位置については、地形の変化等に伴い微細な変更が生じる場合があります。
※ 赤線については、堤防川側の法線位置を示しています。

堤防工事、宅地嵩上げ工事の施行の場所 (国土交通省)

縮尺 1:10,000

5



附図—5

※ 施行の場所の起終点及び法線位置については、地形の変化率に伴い微細な変更が生じる場合があります。
※ 赤線については、堤防側の法線位置を示しています。

堤防工事、宅地嵩上げ工事の施行の場所 (国土交通省)

縮尺 1:10,000

6



※ 施行の場所の起終点及び法線位置については、地形の変化等に伴い微細な変更が生じる場合があります。
※ 赤線については、堤防川側の法線位置を示しています。

堤防工事、宅地嵩上げ工事の施行の場所 (国土交通省)

縮尺 1:10,000

7



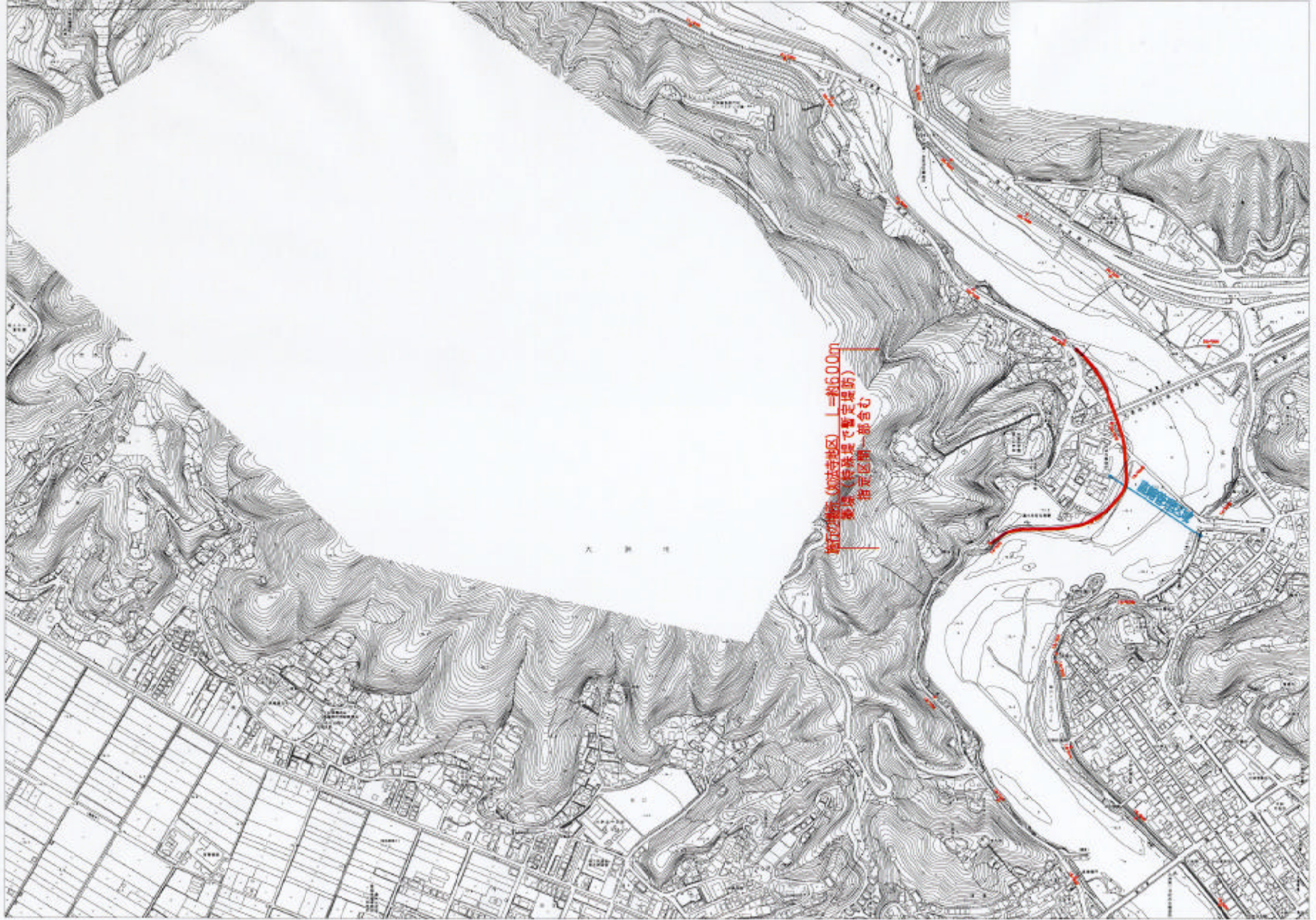
附図一七

※ 施行の場所の起終点及び法線位置については、地形の変化等に伴い微細な変更が生じる場合があります。
※ 赤線については、堤防川側の法線位置を示しています。

堤防工事、宅地嵩上げ工事の施行の場所（国土交通省）

縮尺 1:10,000

8



※ 施行の場所の起終点及び法線位置については、地形の変化等に伴い微細な変更が生じる場合があります。
※ 赤線については、堤防川側の法線位置を示しています。