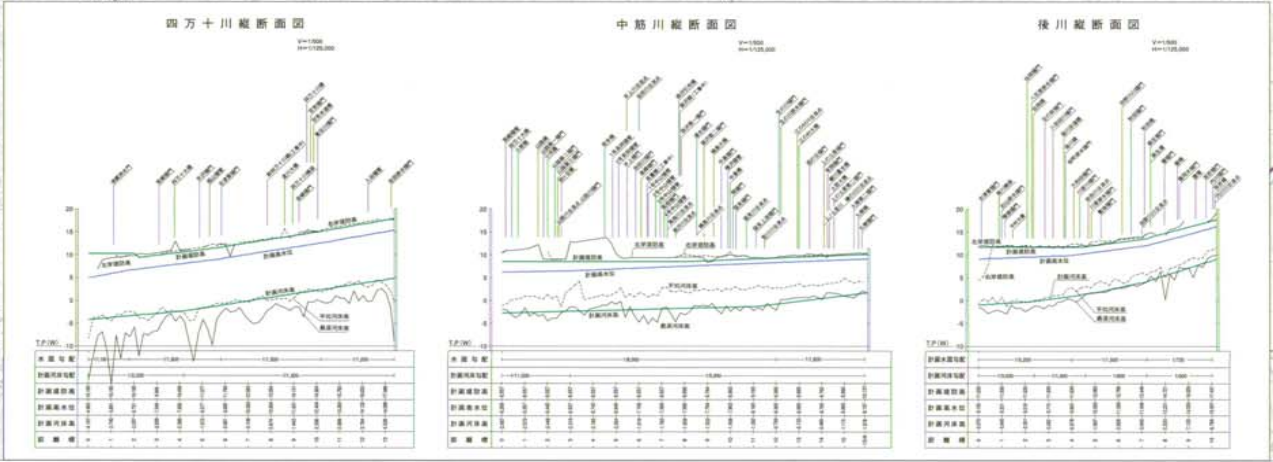
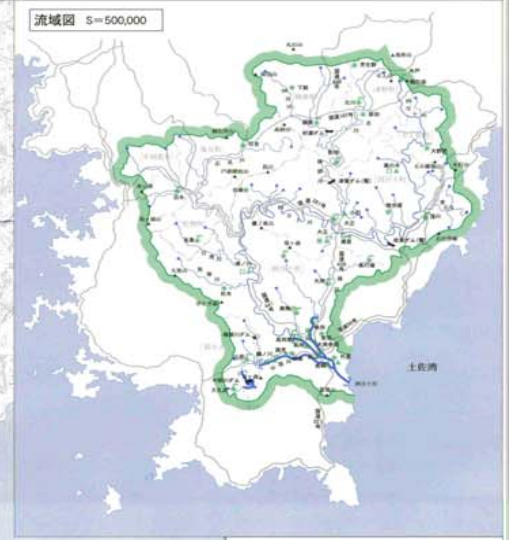
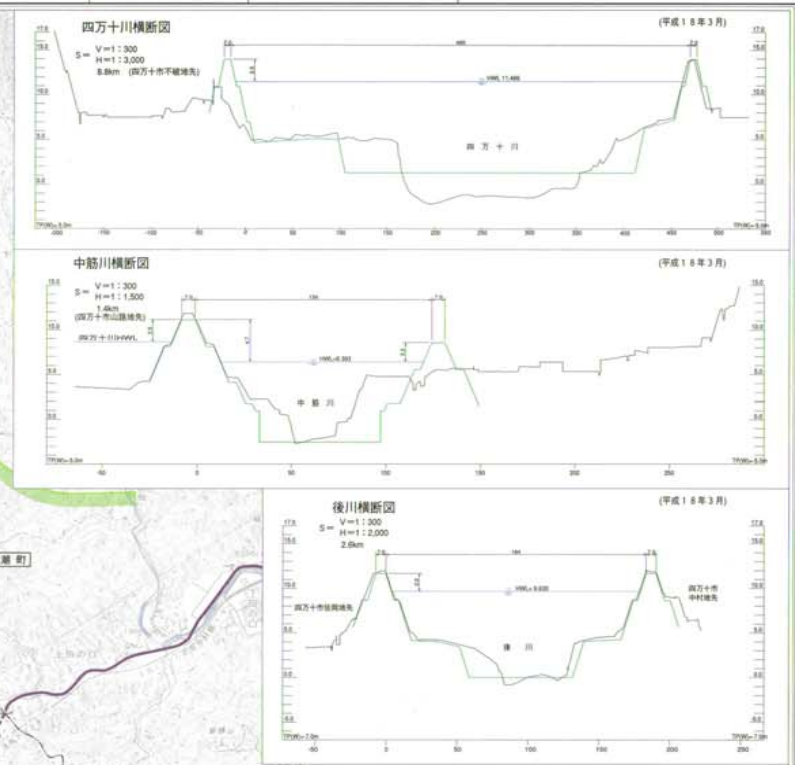


水質調査箇所位置図

四万十川管内図

水原尾長	高知県高知郡新野村不入山 総長1,350m
流域面積	2,270km ² (山地1,550km ² 平地720km ²)
河川延長	本川198km 支川中瀬川368km 支川後川368km
流域面積	大正管轄内約35.7km ²
大正管轄延長	19.7km(本川13.6km 支川中瀬川15.9km 支川後川10.2km)
計画治水流量	(設計地点) 基本治水流量17,000m ³ /s 計画治水流量14,000m ³ /s
現在治水流量	最大設計地点 昭和19年8月29日 14,000m ³ /s



凡例

●	河川水質観測所
●	河川水質・底質観測所
■	地下水質観測所

入田

具同

坂本橋

山路橋

実崎

下田

後川橋

高知県

四万十市

高瀬町

宿毛市

三原村