



アペリア 花言葉：強運、謙譲

## 平成26年度 四万十川総合水防演習実施！！

洪水による被害の発生を未然に防止し、被害を最小限に食い止めるためには、関係機関との密接な連携のもとに、迅速かつ円滑な水防活動を行う必要があります。このため、四万十川における洪水を想定し、国土交通省、高知県、関係市町村、水防管理団体、消防団を始めとする関係機関や地域住民の参加のもと、水防工法・人命救助・避難訓練等を中心とした訓練を行うことにより、関係機関及び地域住民に対する水防活動の普及啓発を図ることを目的に、平成26年度四万十川総合水防演習を実施しました。

- 開催日時：平成26年5月11日（日）9：00～11：45
- 実施場所：四万十川左岸（高知県四万十市不破地先）
- 実施した演習：水防工法訓練、人命救助、ライフライン復旧訓練、応急医療訓練（トリアージ）他
- 参加機関：50機関 約600名  
（四万十川流域市町村・各水防（消防）団、警察、陸上自衛隊、日本赤十字社など）
- 参加者：上記参加機関、来賓及び一般見学者を含めて約2,000人



開会挨拶をする  
高木国土交通副大臣



宿毛工業高校による  
土のう作り



宿毛市の水防団による  
水防工法（釜段工）



四万十市の水防団による  
水防工法（水防マット工）



国土交通省による  
排水ポンプ車訓練



高知県警の舟艇による  
人命救助訓練



自衛隊仮橋を使用し、中村  
警察署・地元自主防災会・小  
学生による避難訓練



日赤・地元医療機関・幡多看  
護専門学校による救護訓練  
（応急医療トリアージ）



四国電力、NTTによる  
ライフライン復旧訓練



降雨体験装置による  
豪雨体験

四万十川に関するお気付きの点や、お問い合わせは  
中村河川国道事務所 計画課までお願いします。

TEL0880-34-7301

「四万十川ニュース」は、中村河川国道事務所HPにも  
掲載しています。

<http://www.skr.mlit.go.jp/nakamura/index.html>

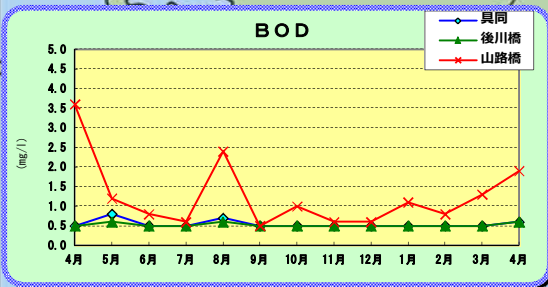
# 4月の四万十川の様子

## 四万十川の水質

具同観測所  
(4月22日測定)

水温 17.0℃  
pH 7.5  
BOD 0.6mg/l  
SS 1mg/l  
DO 10.5mg/l  
大腸菌群数 79MPN/100ml  
流量(日平均) 38m<sup>3</sup>/s

※測定値は全て速報値です

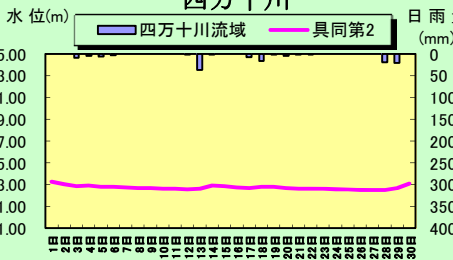


BOD環境基準値

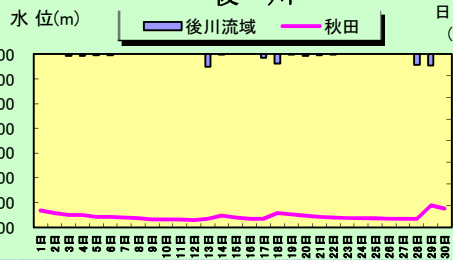
|      |           |
|------|-----------|
| 四万十川 | 1.0mg/l以下 |
| 後川   | 2.0mg/l以下 |
| 中筋川  | 3.0mg/l以下 |

## 雨量・水位データ

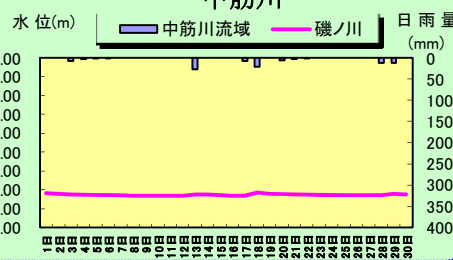
### 四万十川



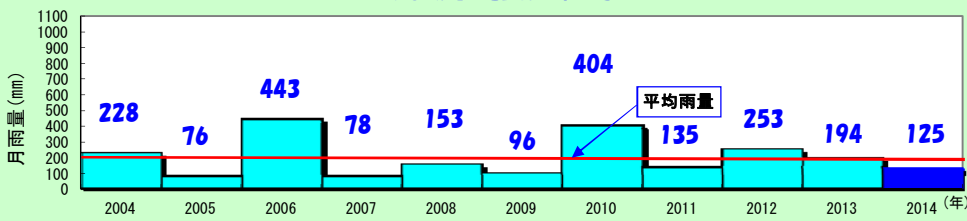
### 後川



### 中筋川



## 流域平均雨量(4月)



4月の四万十川流域平均雨量125mmは半年の約6割程度の雨量です。

なお、過去10年間の平均雨量は206mmです。

※四万十川流域平均雨量について

四万十川流域の雨量観測所(18箇所)が流域に占める支配面積の比率により算出した雨量です。

※測定値は全て速報値です

## 四万十川の水位・雨量について

- ・水位・雨量情報電話サービス (0880-34-7321:3回線)
- ・PCサイト「川の防災情報」 <http://www.river.go.jp/>
- ・携帯サイト「川の防災情報」 <http://i.river.go.jp>

