

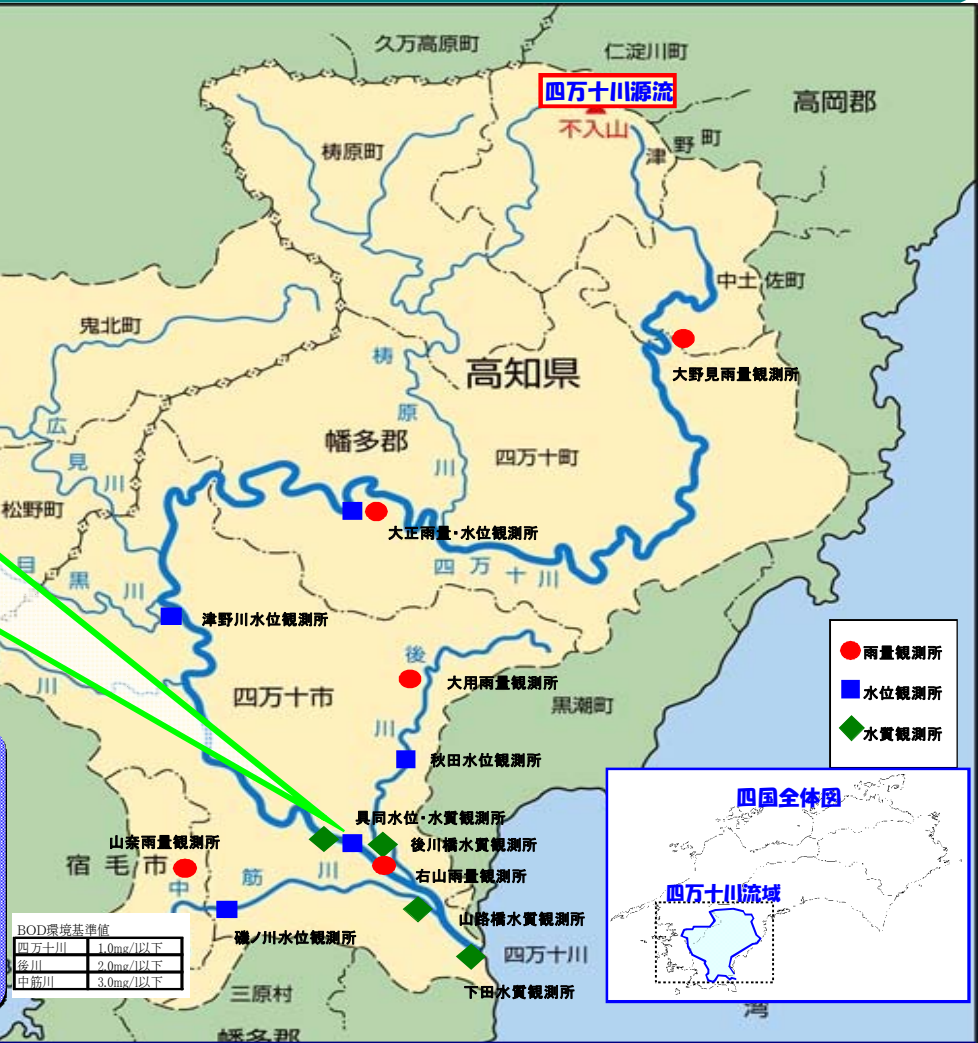
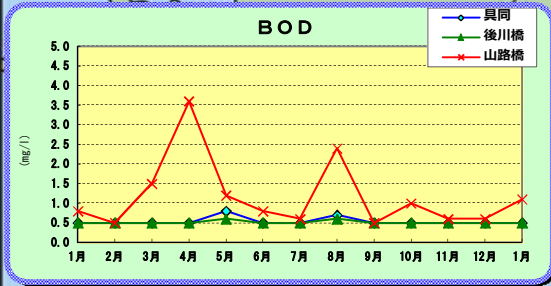
1月の四万十川の様子

四万十川の水質

具同観測所
(1月7日測定)


水温 8.7℃
pH 7.1
BOD 0.5mg/l
SS 1mg/l
DO 12.3mg/l
大腸菌群数 33MPN/100ml
流量(日平均) 38m³/s

※測定値は全て速報値です




雨量・水位データ

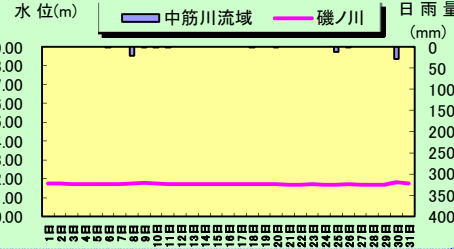
四万十川



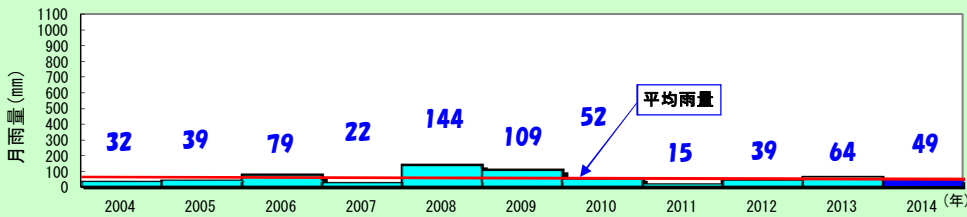
後川



中筋川



流域平均雨量(1月)



1月の四万十川流域平均雨量49mmは半年の約8割程度の雨量です。

なお、過去10年間の平均雨量は59mmです。

※四万十川流域平均雨量について

四万十川流域の雨量観測所(18箇所)が流域に占める支配面積の比率により算出した雨量です。

※測定値は全て速報値です

四万十川の水位・雨量について

- ・水位・雨量情報電話サービス (0880-34-7321:4回線)
- ・PCサイト「川の防災情報」 <http://www.river.go.jp/>
- ・携帯サイト「川の防災情報」 <http://i.river.go.jp>

