



ムスカリ 花言葉：通じ合う心

四万十川ニュース

Vol.83

中村河川国道事務所 平成25年4月25日

四万十川一斉清掃

4月7日(日)に四万十川流域の住民が参加し、一斉清掃を行いました。流域に住む人々みずから四万十川を守る活動の一環として、「四万十の日(4月10日)」にちなみ、毎年この時期に実施しています。国土交通省中村河川国道事務所も毎年協力しており、渡川緑地公園、山路四万十川記念公園、鍋島地区、佐岡橋右岸の4箇所を担当しました。前日の荒天の影響が残る中、4箇所合計で約190名の方に参加頂き、約700kgのゴミを回収しました。今後も、みんなの手で美しい四万十川を守って行きましょう。



渡川緑地公園



山路四万十川記念公園



鍋島



佐岡橋右岸



お祭り広場

国土交通省担当4箇所の合計参加者人数とゴミの量

	H21	H22	H23	H24	H25
参加者数(人)	329	159	259	226	187
ゴミ重量(kg)	1,400	900	840	1,210	690

河川愛護モニター会議

河川愛護モニター会議が4月10日(水)に開催され、今年度10名の方がモニターに選ばれ、委嘱状が手渡されました。4月からの1年間、四万十川、中筋川、後川の各担当区間でモニターとしての活動を行って頂きます。



河川愛護モニターとは

河川に関する、地域の要望を聞いて連絡して頂き、安全で安心して河川利用が出来るように、適正な維持管理に協力してもらうことを目的としています。



『堤防の高さ』がわかる看板を設置しました!

四万十川は全国から観光客が数多く訪れ、レジャー、釣り等の河川利用者も多いため、堤防の高さを広く知ってもらう事で、地震、津波発生時や洪水時等の避難、または水防活動の際の目安にしてなることを目的に看板を10箇所に設置しました。



四万十川に関するお気付きの点や、お問い合わせは中村河川国道事務所 計画課までお願いします。

TEL0880-34-7301

「四万十川ニュース」は、中村河川国道事務所HPにも掲載しています。

<http://www.skr.mlit.go.jp/nakamura/index.html>

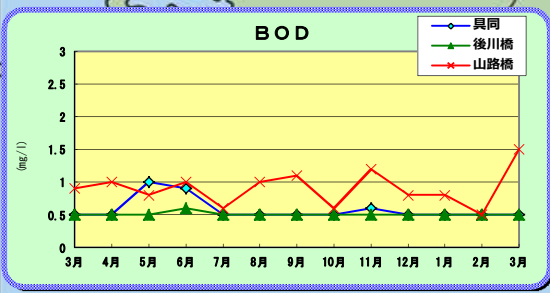
3月の四万十川の様子

四万十川の水質

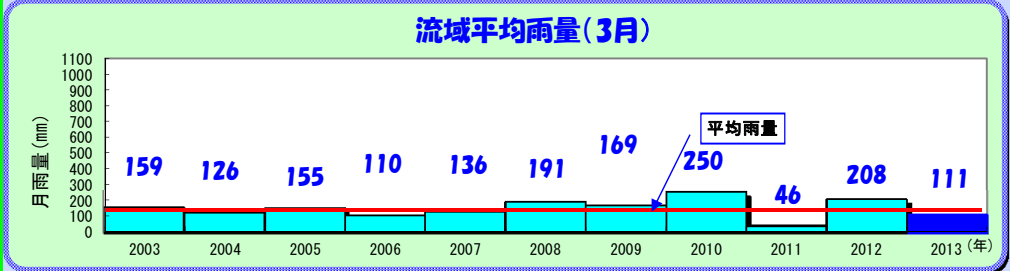
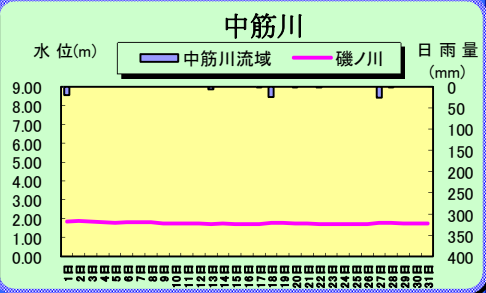
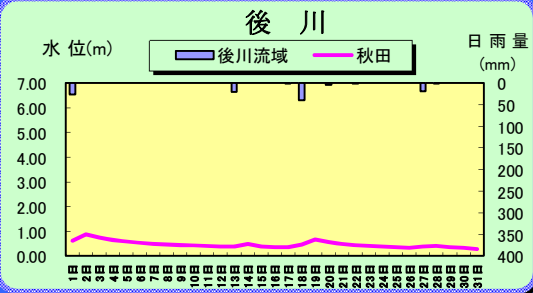
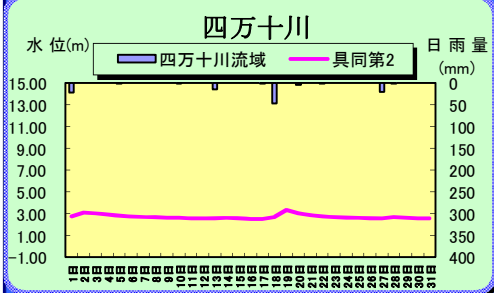
具同観測所
(3月5日測定)

水温	10.1℃
pH	7.5
BOD	<0.5mg/l
SS	<1mg/l
DO	11.9mg/l
大腸菌群数	110MPN/100ml
流量(日平均)	52m ³ /s

※測定値は全て速報値です



雨量・水位データ



3月の四万十川流域平均雨量111mmは平年の7割程度の雨量です。
 なお、過去10年間の平均雨量は155mmです。
 ※四万十川流域平均雨量について
 四万十川流域の雨量観測所(18箇所)が流域に占める支配面積の比率により算出した雨量です。
 ※測定値は全て速報値です

四万十川の水位・雨量について

- ・水位・雨量情報電話サービス (0880-34-7321:4回線)
- ・PCサイト「川の防災情報」 <http://www.river.go.jp/>
- ・携帯サイト「川の防災情報」 <http://i.river.go.jp>

川の防災情報 提供 国土交通省河川局