



アキ/ゲシ 花言葉：控えめな人

四万十川ニュース

Vol.77

中村河川国道事務所 平成24年10月29日

「入田ヤナギ林一斉清掃」



10月9日(火)入田河川敷のヤナギ林で、地域住民主体の一斉清掃が行われました。清掃には、四万十市観光振興連絡会議のメンバーや地元入田地区の住民、中村青年会議所、四国電力、国土交通省に加え、幡多農業高等学校の生徒や中村西中学校の生徒など、総勢300名が清掃に参加しました。今年は度重なる出水に見舞われ、ヤナギ林が冠水することもあったため、流されてきた木の枝や枯れ草などが木の高い所まで絡みつき、地面にもゴミが散乱していました。参加者は、木の上部のゴミの除去、地面に落ちている草取り、生い茂った雑草の刈り取りと、役割を分担して2時間ほど汗を流しました。

ツルのデコイ設置

10月23日(火)にツルのデコイの設置を行いました。これは、毎年ツルが飛来している中筋川流域に設置しているもので、当日は、四万十つるの里づくりの会・四万十川自然再生協議会・中村商工会議所のメンバーで、江/村地区と中山地区に設置しました。中山地区では、毎年7月頃に飛来するツルの餌となる二番穂のモミまきをしていますが、今年は初めて田植えをした成果もあり、しっかり稲穂がつかしました。そして、デコイを設置した2日後の25日には、今年初めてのツル(十ベツル)の飛来(2羽)が確認され新聞記事にも取り上げられました。今年もたくさんのツルが飛来することを願っています。

10月26日に飛来してきたツル



ツルのデコイ

四万十の水辺八十八カ所めぐり 上流編



早瀬の一本橋

四万十川自然再生事業を協働で推進している四万十川自然再生協議会が選定した「四万十の水辺八十八カ所」を巡るバスツアーが10月27日(土)に行われ、津野町と梶原町の13カ所の「水辺」を、協議会のメンバーや親子連れなど13名が探訪しました。「龍馬脱藩の道」として全国的にも有名な「三嶋神社」(立派な屋根付橋が見どころ)のほか、「不入溪谷」(不入山源流点の裏側)や「早瀬の一本橋」(四万十川の沈下橋の原型ともいわれる木製の橋)などを回りました。

「四万十の水辺八十八カ所」選定地点には、このような標柱が建てられています。

皆さんもぜひ探してみてくださいね!

四万十川に関するお気付きの点や、お問い合わせは中村河川国道事務所 計画課までお願いします。

TEL0880-34-7301

「四万十川ニュース」は、中村河川国道事務所HPにも掲載しています。

<http://www.skr.mlit.go.jp/nakamura/index.html>

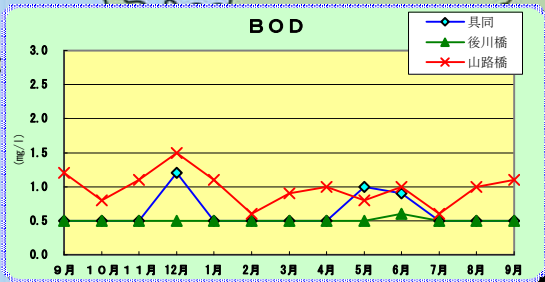
9月の四万十川の様子

四万十川の水質

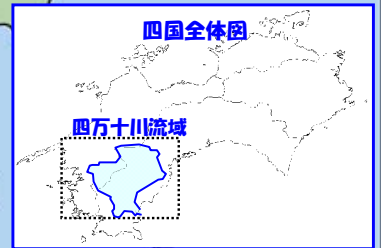
具同観測所
(9月25日測定)

水温	20.9℃
pH	7.5
BOD	<0.5mg/l
SS	1mg/l
DO	9.0mg/l
大腸菌群数	4900MPN/100ml
流量(日平均)	64m ³ /s

※測定値は全て速報値です

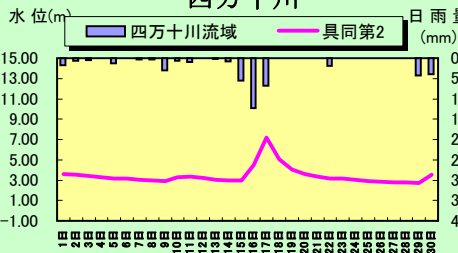


四万十川	1.0mg/l以下
後川	2.0mg/l以下
中筋川	3.0mg/l以下

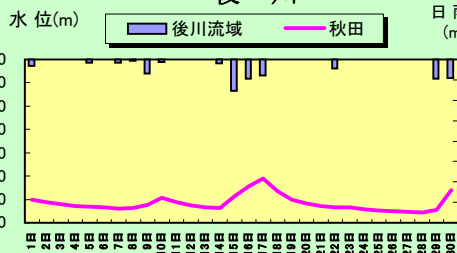


雨量・水位データ

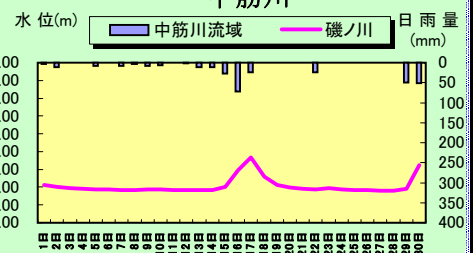
四万十川



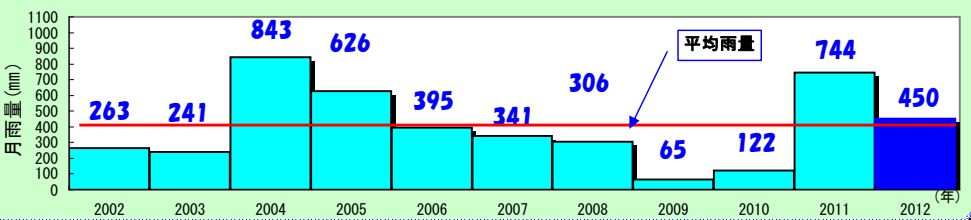
後川



中筋川



流域平均雨量(9月)



9月の四万十川流域平均雨量450mmは平年の1.1倍程度の雨量です。

なお、過去10年間の平均雨量は394mmです。

※四万十川流域平均雨量について

四万十川流域の雨量観測所(16箇所)が流域に占める支配面積の比率により算出した雨量です。

※測定値は全て速報値です

四万十川の水位・雨量について

- ・水位・雨量情報電話サービス (0880-34-7321:4回線)
- ・PCサイト「川の防災情報」 <http://www.river.go.jp/>
- ・携帯サイト「川の防災情報」 <http://i.river.go.jp>

