



総合防災訓練及び防災パネル展の開催



近い将来、発生が予想されている 東南海・南海地震を想定して、大規模災害発生時における緊急かつ適切な対応に資することを目的に、9月3日(月)に参集訓練と情報伝達訓練を実施しました。



また、フジグラン四万十様にご協力頂き、四万十川の水害・治水、東南海・南海地震への取り組み等について、パネル及び写真を展示しました。これからも防災情報の発信を通して、地域の防災力向上に取り組んでいきます。

さかなの観察会（不破地区）

9月12日(水)に不破地区にある池に中村南小学校の児童40名を招き池にいる魚の観察会を行いました。これは、地区にある池が堤防事業にかかることもあり、池の水を排水し魚を移す作業に伴い観察会を実施したものです。当日は、小学生をはじめ地元関係者や漁協関係者も集まりました。池にはウナギ、なまず、コイ、ブラックバス、絶滅危惧種の「もつご」も確認されました。児童たちはどろんこになりながら熱心に魚を捕って観察していました。現地の池は思ったより外来種の魚が多かったですが、絶滅危惧種の魚も住んでいて豊かな自然が残されていることも確認できました。



「四万十川花絵巻 曼珠沙華の宴」開催!!



毎年開催されている「曼珠沙華の宴」が9月22日・23日の2日間入田の河川敷で開催されました。四万十川沿いに咲く真っ赤な曼珠沙華は、入田の秋の風物詩となっています。当日は、天然アユの塩焼きや、アオサハリの天ぷらなどが販売され、観光客は花を眺めながら川の幸を満喫しました。今年、「ねんりんピックよさこい高知2013」のPRとして「くろしおくん」も訪れ、会場を楽しませてくれました。

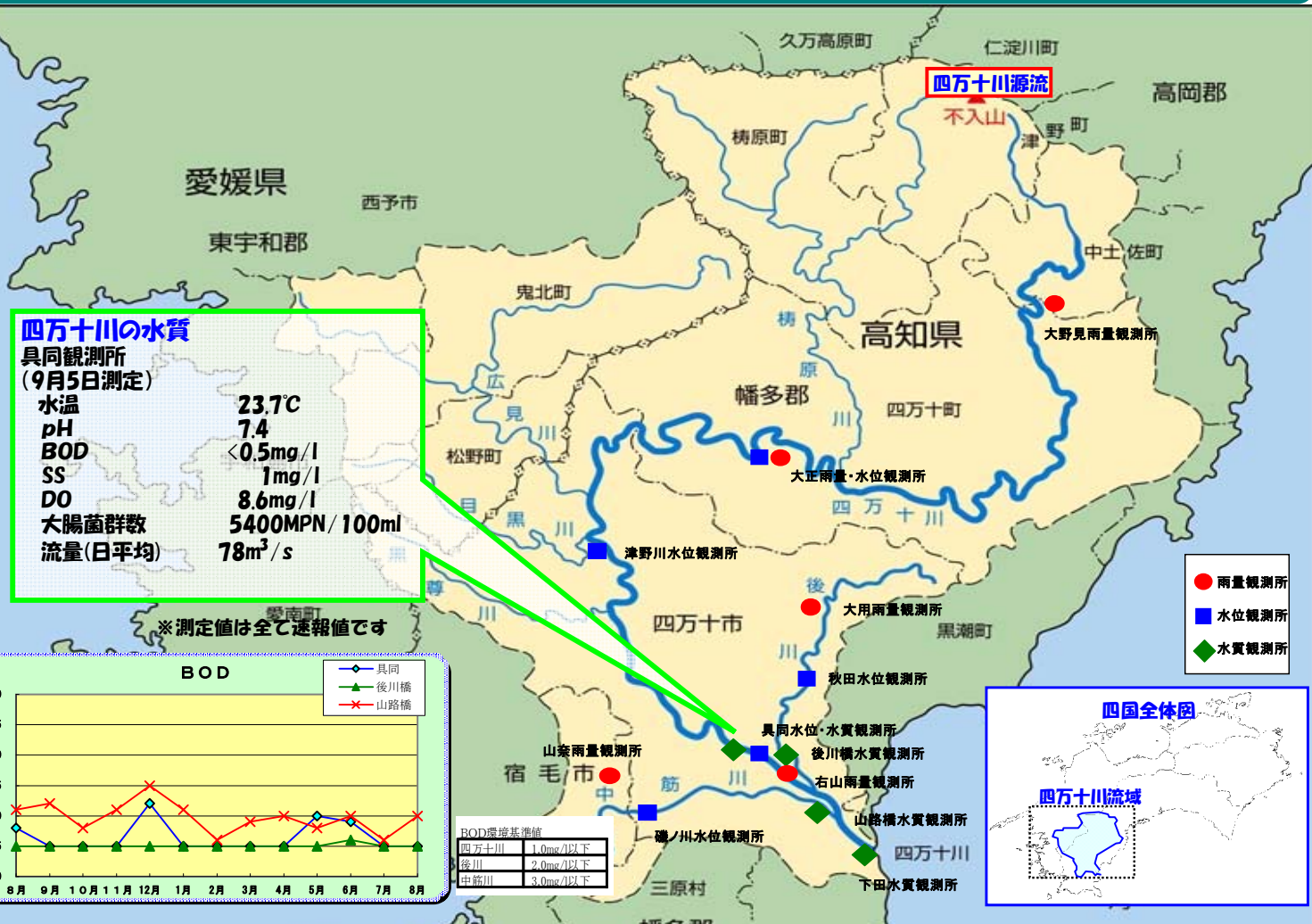
四万十川に関するお気付きの点や、お問い合わせは
中村河川国道事務所 計画課までお願いします。

TEL0880-34-7301

「四万十川ニュース」は、中村河川国道事務所HPにも掲載しています。

<http://www.skr.mlit.go.jp/nakamura/index.html>

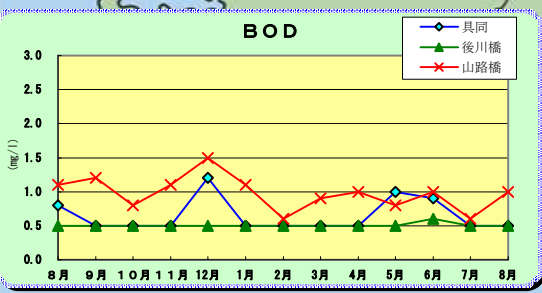
8月の四万十川の様子



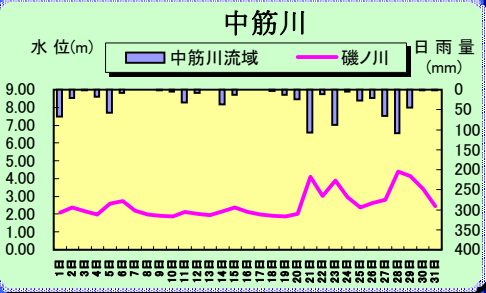
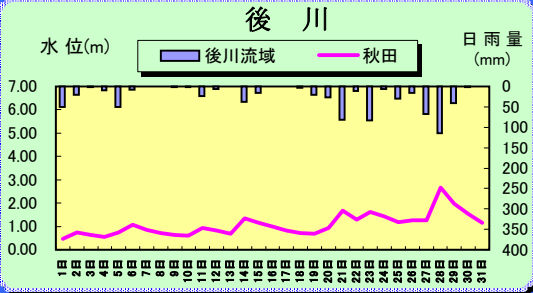
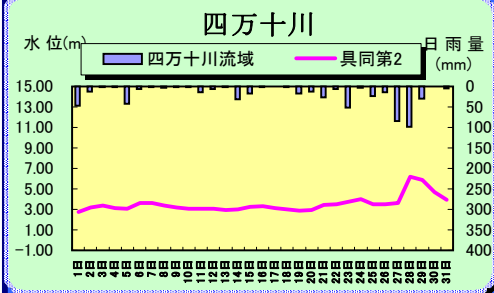
四万十川の水質
 具同観測所
 (9月5日測定)

水温	23.7℃
pH	7.4
BOD	<0.5mg/l
SS	1mg/l
DO	8.6mg/l
大腸菌群数	5400MPN/100ml
流量(日平均)	78m ³ /s

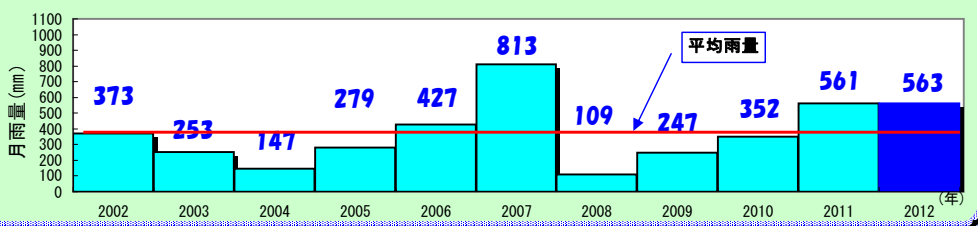
※測定値は全て速報値です



雨量・水位データ



流域平均雨量(8月)



8月の四万十川流域平均雨量563mmは平年の1.6倍程度の雨量です。
 なお、過去10年間の平均雨量は356mmです。
 ※四万十川流域平均雨量について
 四万十川流域の雨量観測所(16箇所)が流域に
 占める支配面積の比率により算出した雨量です。
 ※測定値は全て速報値です

四万十川の水位・雨量について

- ・水位・雨量情報電話サービス
 (0880-34-7321:4回線)
- ・PCサイト「川の防災情報」
<http://www.river.go.jp/>
- ・携帯サイト「川の防災情報」
<http://i.river.go.jp>

