

カンナ 花言葉：堅実な末路

四万十川ニュース

Vol.65

中村河川国道事務所 平成23年10月26日

「はたフェス2011」・「曼珠沙華の巻」開催！！



幡多地域の食や音楽、ダンスやアートを一堂に集結させた「はたフェス2011」が9月24日(土)四万十市入田の河川敷で開催されました。今年初めて開催されたイベントには、地域内外から文化や伝統、芸術、学び、食など様々なジャンルが集まり会場を盛り上げ、会場2箇所に設置された特設ステージでは、アマチュアバンドやダンスグループなど約20組が登場し、熱のこもったパフォーマンスを繰り広げました。また、河川敷上流では「曼珠沙華の巻」も開催され、四万十川の秋に獲れる旬な食材の鮎や川エビ、うなぎ、地域の食などを販売し、この日一日で約2万人がイベント会場を訪れ、秋の四万十川を満喫しました。

神様の結婚式

四万十市不破の不破八幡宮で「神様の結婚式」として知られる秋の大祭が、10月9日(日)に開催されました。このお祭りは応仁の乱を逃れてきた一条教房公が、幡多地方にあった略奪結婚の風習を戒めるために行ったとされ、市の無形文化財に指定されています。この日は晴天にも恵まれ、不破八幡宮の「男みこし」と間崎地区にある一宮神社の「女みこし」を三度ぶつけ合う「輿(こし)合わせ」が行われ、大勢の観客が見守る中、無事結婚の儀式を済ませました。



堤防決壊シミュレーション



堤防決壊時における対策については、日頃から万全の準備をしておくことが重要であることから、10月20日(木)に「堤防決壊時における緊急対策シミュレーション」を実施しました。シミュレーションでは、堤防決壊時に発生する様々な状況を想定し、堤防決壊時に必要となる対策方法を検討し、参加者で問題点の抽出を行いました。シミュレーションを通して堤防決壊時に対する危機意識の保持を図りました。

四万十川に関するお気付きの点や、お問い合わせは
中村河川国道事務所 計画課までお願いします。

TEL0880-34-7301

「四万十川ニュース」は、中村河川国道事務所HPにも
掲載しています。

<http://www.skr.mlit.go.jp/nakamura/index.html>

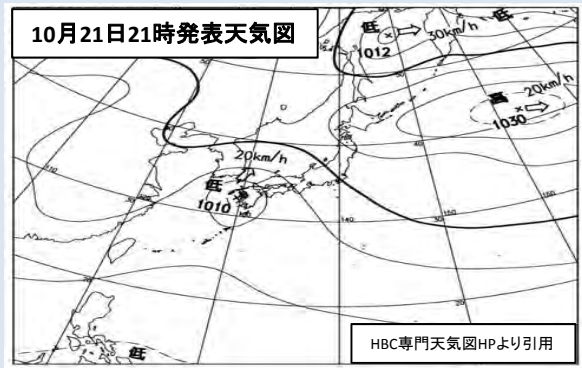
低気圧による出水情報

出水概要

高知県では、南から暖かく湿った空気が流れ込み、大気の状態が非常に不安定となり、中筋川流域を中心に激しい降雨をもたらしました。

また、九州の西海上に発生した低気圧により、猛烈な雨を記録しました。

中筋川流域では、21日昼頃より断続的に非常に強い雨が降り、中筋川で避難判断水位を超過し、計画高水位に迫りました。また、後川でも水防団待機水位を超過する出水となりました。



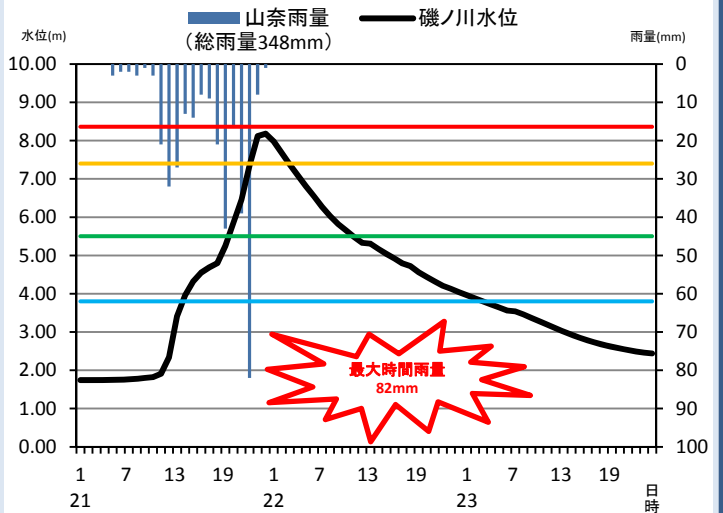
磯ノ川水位観測所の様子



撮影日時 10月21日23時

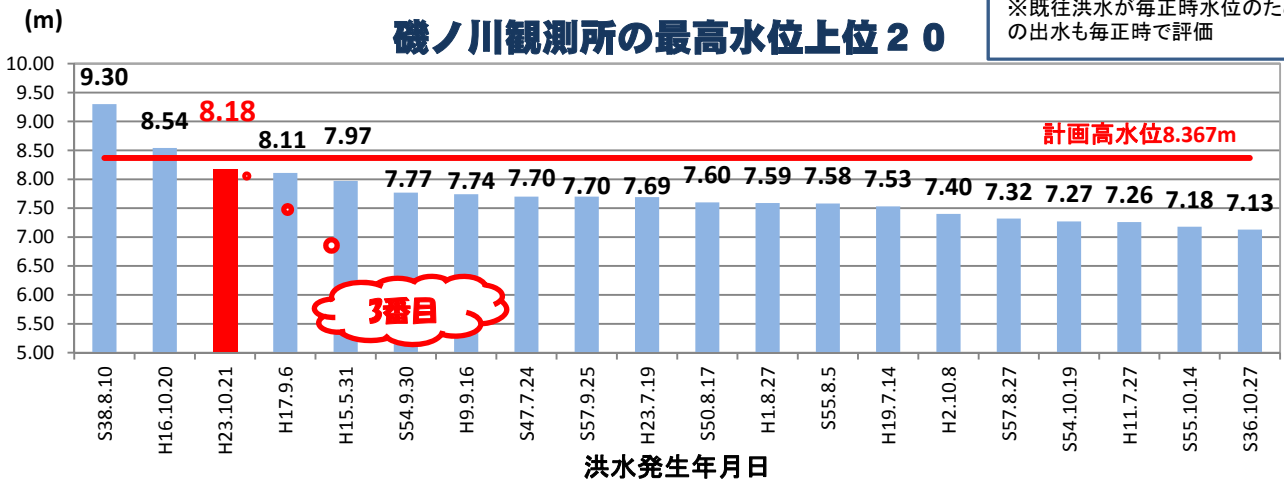
水位・雨量データ 中筋川

凡例	
水防団待機水位	赤線
氾濫注意水位	緑線
避難判断水位	黄線
計画高水位	青線



磯ノ川観測所の最高水位上位20

※既往洪水が毎正時水位のため今回の出水も毎正時で評価



今回の低気圧による各河川の最高水位は四万十川(具同)22日1時30分:3.81m、中筋川(磯ノ川)21日23時30分:8.22m、後川(秋田)22日1時0分:4.38mでした。

中筋川で21日22時10分に避難判断水位(7.40m)を超過、後川で21日23時40分水防団待機水位(3.80m)を超過しました。

渡川水系の21日~22日の総雨量は船戸で136mm、大正175mm、大用170mm、山奈348mmを記録し、中筋川上流域で非常に強い降雨となり、山奈の最大時間雨量は21日21時~22時の82mmでした。近年、局地的な豪雨が発生しています。今後も気象情報、水位情報に留意してください。

四万十川の水位・雨量について

- ・水位・雨量情報電話サービス (0880-34-7321:4回線)
- ・PCサイト「川の防災情報」 <http://www.river.go.jp/>
- ・携帯サイト「川の防災情報」 <http://i.river.go.jp>