



アキ/ゲン 花言葉：控えめな人

四万十川ニュース

Vol.64

中村河川国道事務所 平成23年9月27日

納涼花火大会



8月27日(土)納涼花火大会が四万十川の河川敷で開催されました。お祭り広場では、土佐中村一條太鼓の演奏や書道パフォーマンスが披露され多くの親子連れが花火前のイベントを楽しみました。その後、メインの花火大会が開催され、迎いが暗くなった午後8時頃から、音楽に合わせて約9,000発の花火が打ち上げられ、色鮮やかに空を彩りました。今年は東日本大震災の被災者への激励を込めた曲も入れ込み復興を願いました。

総合防災訓練及び防災パネル展の開催

8月30日～9月5日の防災週間に合わせて「総合防災訓練」と「防災パネル展」を開催しました。

総合防災訓練(9/1)



来るべき東南海・南海地震を想定して、大規模災害発生時における緊急かつ適切な対応に資することを目的に、参集訓練と情報伝達訓練を実施しました。

防災パネル展(8/30～9/5)



フジグラン四万十様にご協力頂き、四万十川の水害・治水、東南海・南海地震への取り組み等について、パネル及び写真を展示しました。これからも防災情報の発信を通して、地域の防災力向上に取り組んでいきます。

入田柳林一斉清掃



7月におきた台風6号の増水で大量に流れてきた枯れ草やゴミなどを取り除く清掃作業が9月6日(火)入田河川敷で行われました。この日は、高知県立幡多農業高校、中村西中学校、地区住民、四万十市観光振興連絡会議、中村青年会議所、四国電力など総勢約300人が参加し、柳林に掛かっている枯れ草やゴミを取り除きました。約2時間の作業で軽トラック72台分のゴミが集められ、河川敷は見違えるほどきれいになりました。

四万十川に関するお気付きの点や、お問い合わせは中村河川国道事務所 計画課までお願いします。

TEL0880-34-7301

「四万十川ニュース」は、中村河川国道事務所HPにも掲載しています。

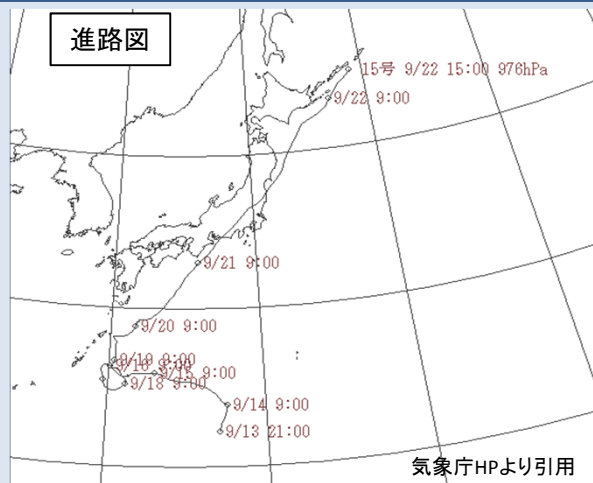
<http://www.skr.mlit.go.jp/nakamura/index.html>

台風15号情報

台風15号の概況

9月13日に日本の南海上で発生した台風第15号は、南大東島の西海上を反時計回りに円を描くようにゆっくり動き速度を速めつつ四国の南海上から紀伊半島に接近した後、21日14時頃に静岡県に上陸し、強い勢力を保ったまま、東海地方から関東地方そして東北地方を北東に進みました。

渡川水系では15日夜半より断続的に強い雨が降り、中筋川でははん濫注意水位を超過、四万十川、後川で水防団待機水位を超過する出水となりました。



佐田沈下橋の状況



降雨の様子

観測所名	日 雨 量							総合計
	9月							
船戸	14	332	165	113	56	287	12	979mm
大野見	17	259	121	49	60	168	4	678mm
窪川	19	160	59	15	62	112	14	441mm
芳生野	6	271	141	22	48	322	18	828mm
北川	10	265	74	25	54	281	18	727mm
橋原	6	202	133	17	58	196	6	618mm
影地	10	201	167	34	61	238	9	720mm
大正	13	169	88	41	71	187	17	586mm
日吉	1	143	58	3	33	219	4	461mm
近永	2	139	63	37	23	260	3	527mm
目黒	4	170	70	65	34	248	14	605mm
堂ヶ森	16	211	95	31	79	125	10	567mm

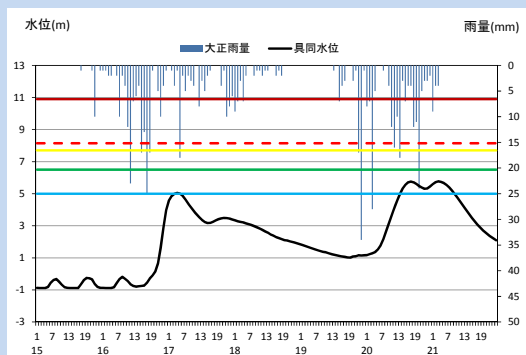
観測所名	日 雨 量							総合計
	9月							
右山	7	107	34	11	108	81	16	364mm

観測所名	日 雨 量							総合計
	9月							
山 奈	10	117	57	45	52	161	24	466mm

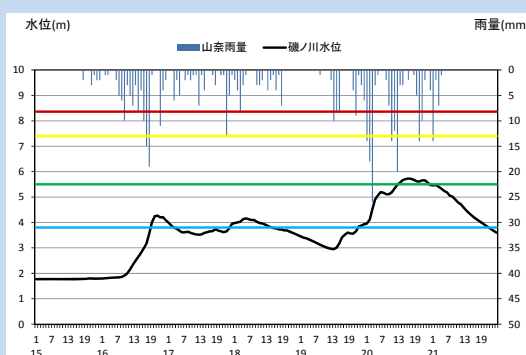
観測所名	日 雨 量							総合計
	9月							
鳥打場	16	169	82	43	83	106	5	504mm
大用	22	141	48	9	83	111	10	424mm
奥鴨川	11	189	76	22	103	121	9	531mm

水位・雨量データ

四万十川



中筋川



凡例	
水防団待機水位	赤線
はん濫注意水位	青線
避難判断水位	黄線
はん濫危険水位	緑線
計画高水位	黒線

台風15号による各河川の最高水位は四万十川(具同)5.77m、中筋川(磯ノ川)5.74m、後川(秋田)4.11mでした。四万十川で17日3時10分に水防団待機水位(5.00m)を超過、後川で20日3時40分水防団待機水位(3.80m)を超過、中筋川で20日12時20分にはん濫注意水位(5.50m)を超過しました。

渡川水系の15日~21日の総雨量は船戸で979mm、大正586mm、山奈466mmを記録し、四万十川上流域と中筋川上流域で強い降雨となりました。

今後も台風などによる出水が発生する可能性があります。気象情報、水位情報に留意してください。

四万十川の水位・雨量について

- ・水位・雨量情報電話サービス
(0880-34-7321:4回線)
- ・PCサイト「川の防災情報」
<http://www.river.go.jp/>
- ・携帯サイト「川の防災情報」
<http://i.river.go.jp>