

『四万十川ニュース Vol. 6』について

今回は、現在四万十川、中筋川、後川で行っている工事の説明です。近くに住まれてる皆さんや近くを通りかかって「何の工事だろう？」と思われた方もいらっしゃるでしょう。

地図に工事实施箇所及び工事期間、工事内容等を掲載しておりますので参考にして下さい。

これらの工事は堤防や護岸の復旧、強化を目的としていますが工事により周辺環境に与える影響をできるだけ少なくするよう努力しています。

平成18年11月21日
中村河川国道事務所

問い合わせ先

国土交通省 中村河川国道事務所

TEL (0880) 34 - 7301 [代表]

副 所 長 森本 精郎 (内線204)

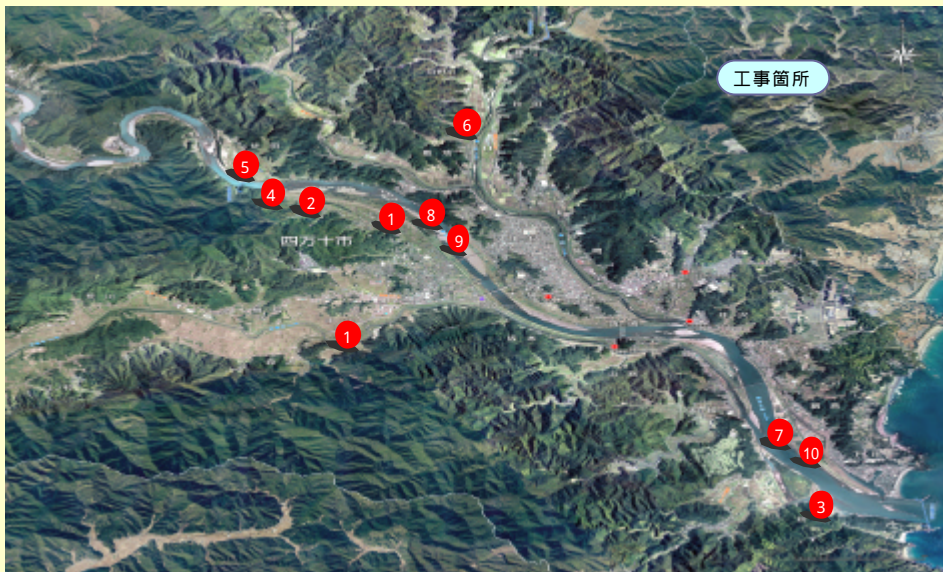
事業対策官 生田 利浩 (内線208)

調査第一課長 片山 和夫 (内線351)



あの工事何やってるの？

安全に暮らすために堤防や護岸の補強などの工事をしています。



工事箇所

平成17-18年度 四万十川河道再生工事
施工業者：双葉建設（株）

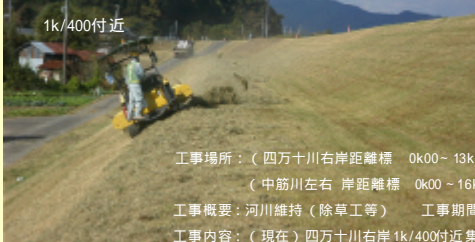


工事場所：四万十市中山地先、入田地先
工事期間：H18.6.9～H18.12.20
工事概要：堤防養生工、植栽維持工、舗装工、法面工
工事内容：（現在）中山地先：掘削工 入田地先：伐木、除根工



1 入田地先

平成18年度 四万十川出張所管内維持工事
施工業者：中山興業（株）



1k/400付近
工事場所：（四万十川右岸距離標 0k00～13k600付近）
（中筋川左右岸距離標 0k00～16k00付近）
工事概要：河川維持（除草工等） 工事期間：H18.6.9～H19.3.31
工事内容：（現在）四万十川右岸1k/400付近集草中



現在、維持工事で発生した刈草をロールにして入田に置いています。ご自由にお持ち帰りください。

2



平成18年度 初崎根固復旧工事
施工業者：中山興業（株）

工事場所：四万十市初崎地先
工事期間：H18.7.20～H19.1.31
工事概要：護岸工、根固工
工事内容：（現在）根固めブロック据付、根固ブロック製作

3



平成18年度 佐田堤防漏水対策外工事
施工業者：（株）田辺豊建設

工事場所：四万十市佐田地先
工事期間：H18.9.30～H19.2.28
工事概要：河川土工、法覆護岸工、擁壁護岸工、舗装工、側帯工（右山、田野川、坂折）
工事内容：（現在）法覆護岸工

5



平成18年度 鍋島護岸復旧工事
施工業者：双葉建設（株）

工事場所：四万十市鍋島地先
工事期間：H18.8.18～H19.3.20
工事概要：河川土工、部島法覆護岸工、根固めブロック工、構造物撤去工
工事内容：（現在）ブロック制作、法覆護岸工（巨石径径8.0.0程）

7



平成18年度 百笑堤防漏水対策工事
施工業者：（株）ダイリン

工事場所：四万十市百笑地先
工事期間：H18.8.17～H19.3.20
工事概要：河川土工、法覆護岸工、坂路工、付帯道路工
工事内容：（現在）法覆護岸工、坂路工

9



平成18年度 入田護岸復旧工事
施工業者：刈谷建設（株）

工事場所：四万十市入田地先
工事期間：H18.9.15～H19.2.28
工事概要：護岸工、根固工、柳枝工
工事内容：（現在）石張工、階段工、根固ブロック製作

4



平成18年度 田野川堤防工事
施工業者：（株）シビル

工事場所：四万十市田野川地先
工事期間：H18.7.20～H18.1.31
工事概要：堤防盛土工、市道付け替え、旧橋撤去、低水護岸、根固め工事、検作室
工事内容：（現在）盛土工、橋折付仮架工

6



平成18年度 百笑護岸復旧工事
施工業者：植田興業（株）

工事場所：四万十市百笑地先
工事期間：H18.9.15～H19.2.28
工事概要：河川土工、法覆護岸工、根固め工
工事内容：（現在）11月1日～12月16日まで工事中中止中

8



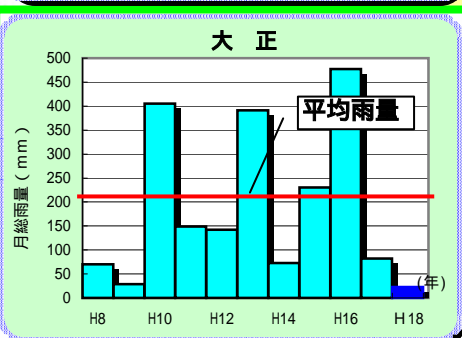
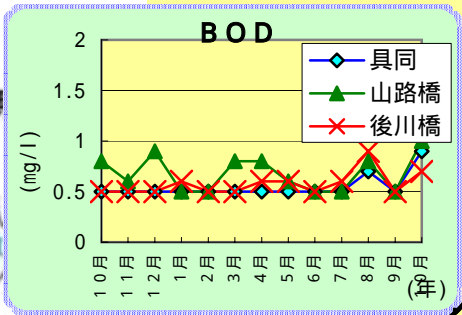
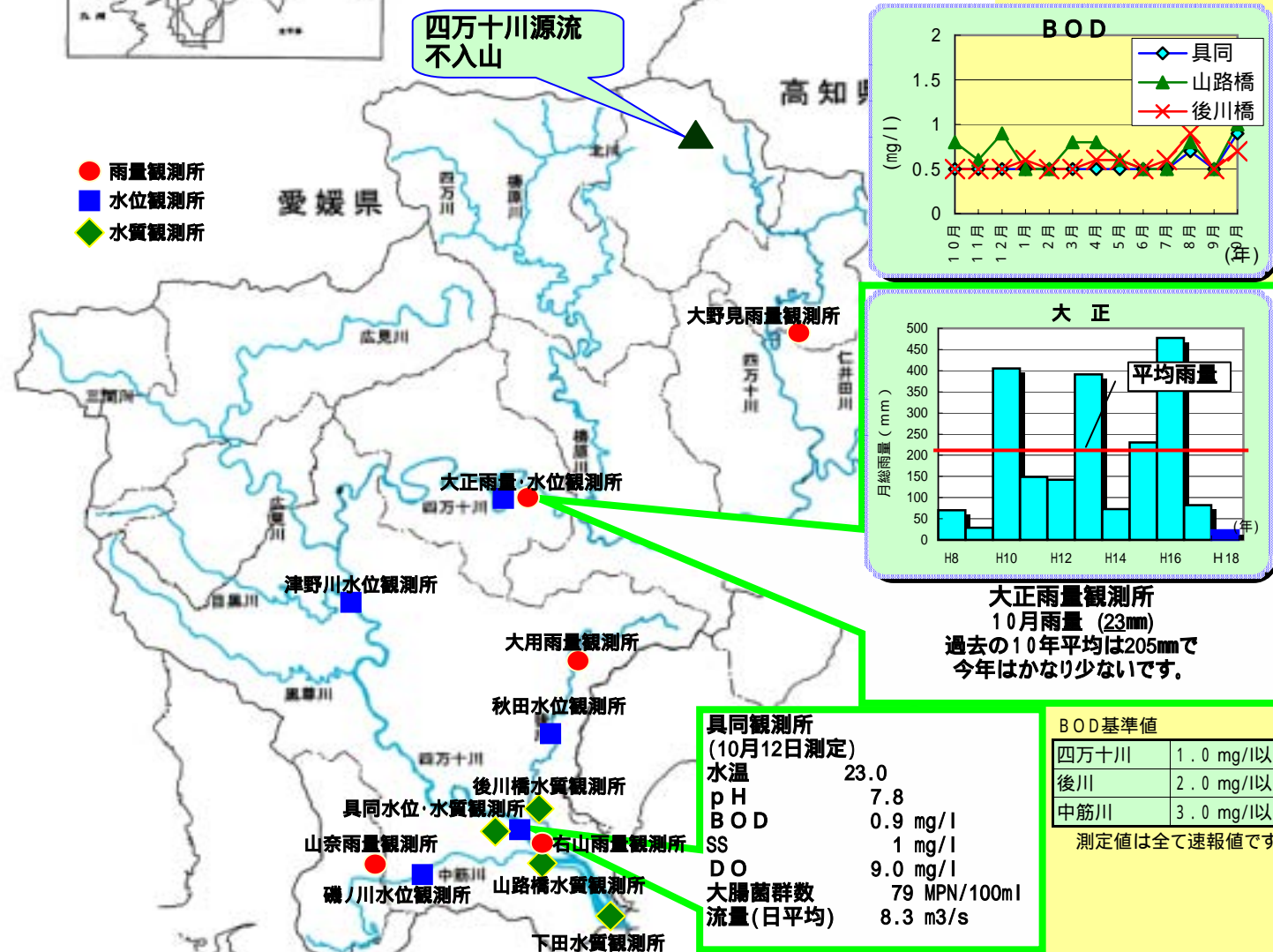
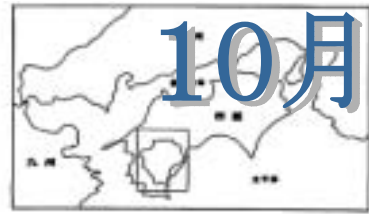
平成18年度 後川出張所管内維持工事
施工業者：（株）田辺豊建設

工事場所：（四万十川右岸距離標 0k00～13k600付近）
（後川左右岸距離標 0k00～10k200付近）
工事期間：H18.9.15～H19.3.31
工事概要：河川維持（除草工、流木処理工等）

10

四万十川に関するお気付きの点や、お問い合わせは
中村河川国道事務所 調査第一課までお願いします。
TEL0880-34-7301
四万十川ニュースは、中村河川国道事務所HPに掲載しています。
<http://www.skr.mlit.go.jp/nakamura/index.html>

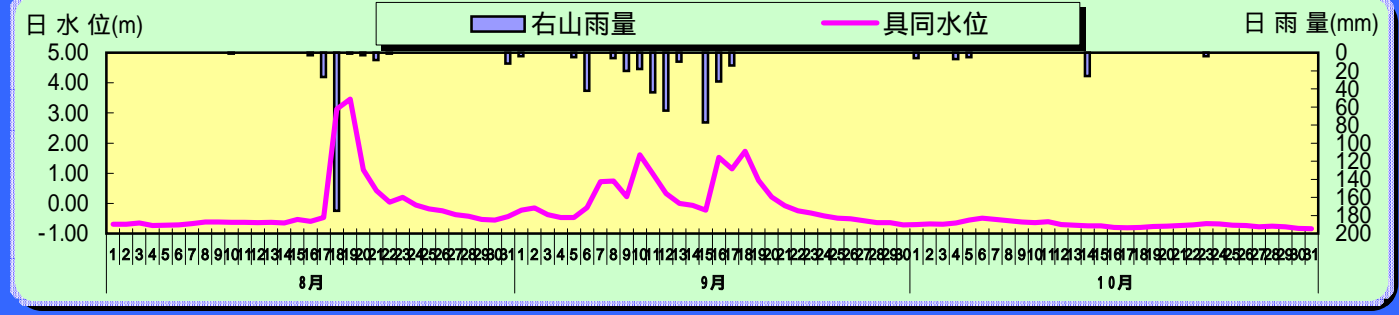
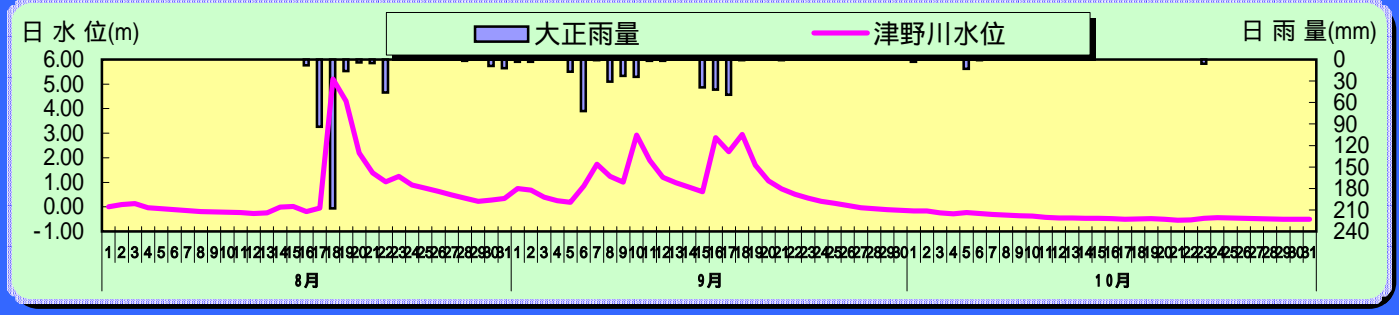
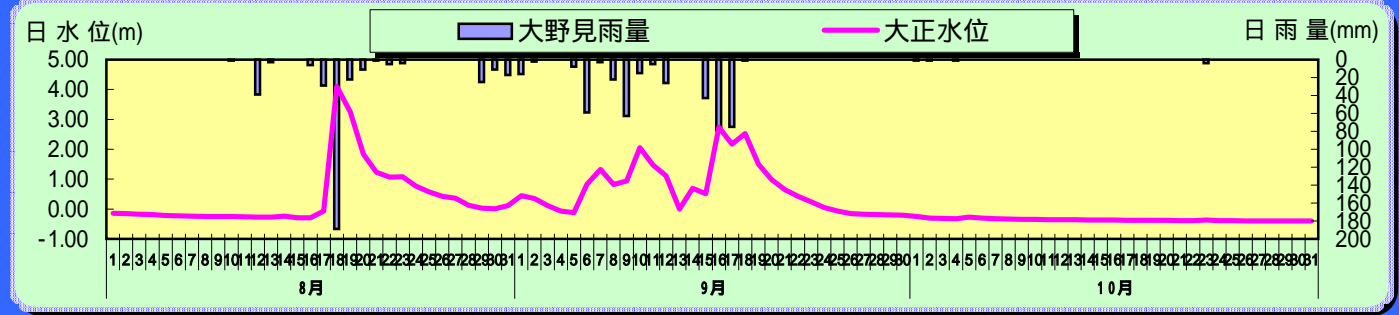
10月の水文・水質情報



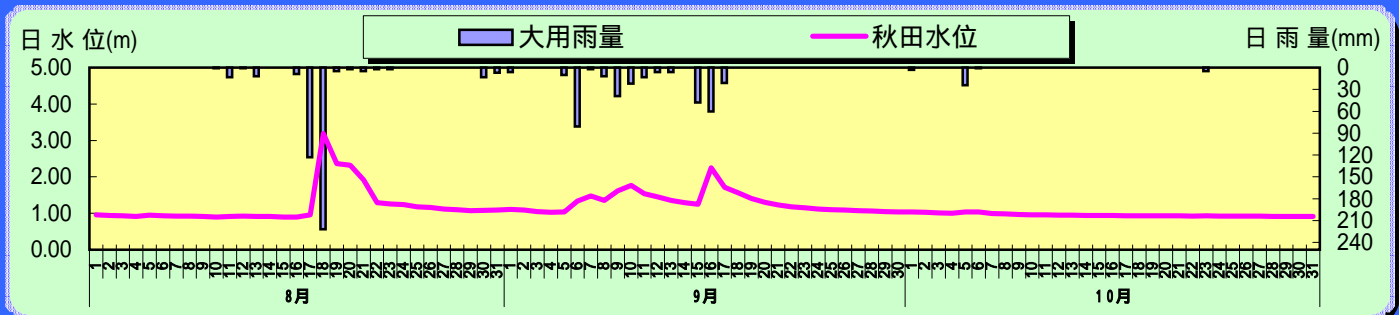
大正雨量観測所
10月雨量 (23mm)
過去の10年平均は205mmで
今年はかなり少ないです。

具同観測所 (10月12日測定)		BOD基準値	
水温	23.0	四万十川	1.0 mg/l以下
pH	7.8	後川	2.0 mg/l以下
BOD	0.9 mg/l	中筋川	3.0 mg/l以下
SS	1 mg/l	測定値は全て速報値です。	
DO	9.0 mg/l		
大腸菌群数	79 MPN/100ml		
流量(日平均)	8.3 m ³ /s		

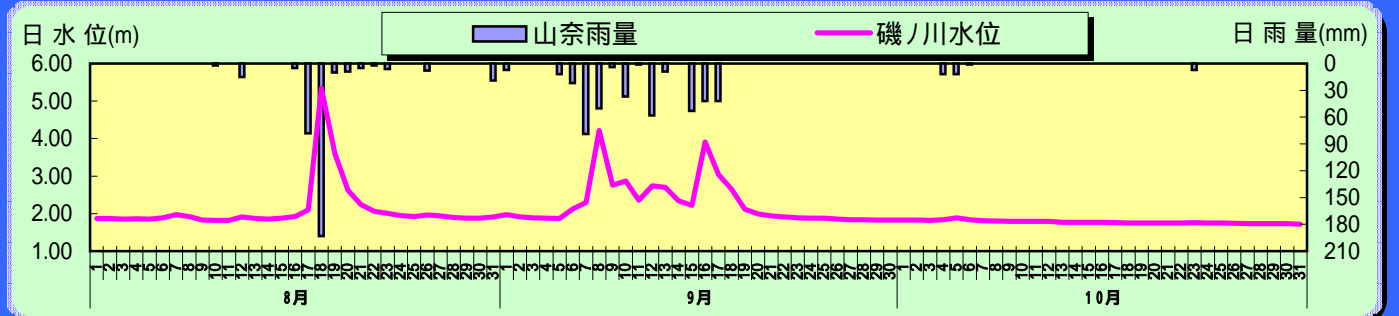
四万十川 雨量・水位データ



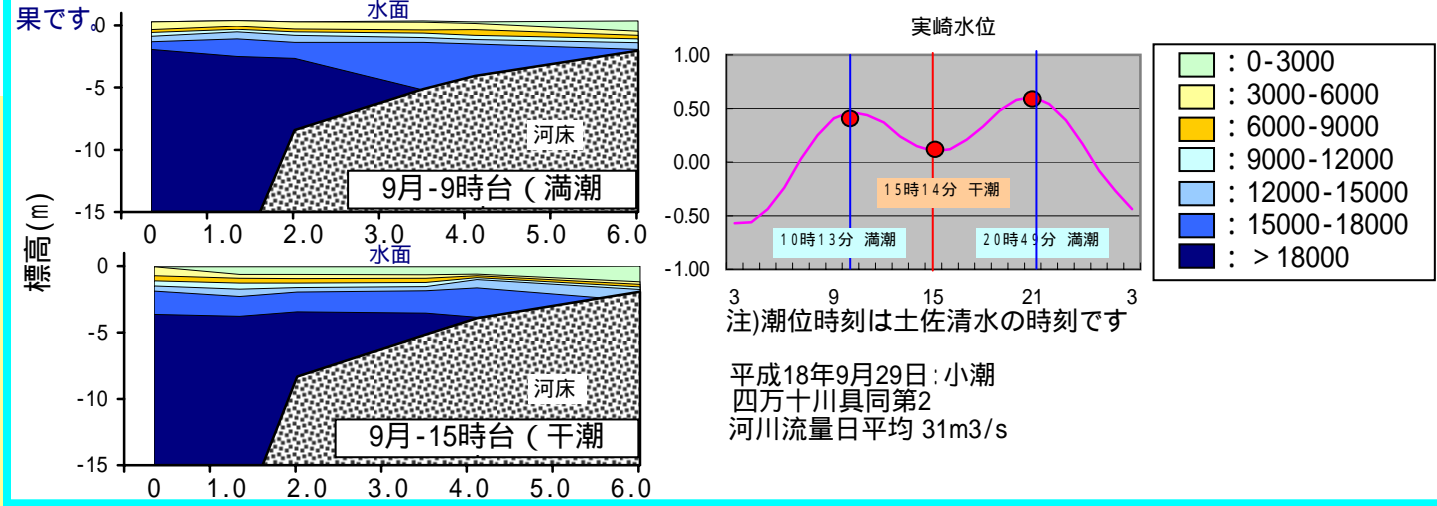
後川 雨量・水位データ



中筋川 雨量・水位データ



トピックス
塩化物イオン濃度の調査(四万十川河口部)
中村河川国道では定期的に河口付近の塩化物イオン濃度調査を実施しています。下のグラフは9月29日に実施した調査の結果です。



平成18年9月29日:小潮
四万十川具同第2
河川流量日平均 31m³/s