

佐田沈下橋ライトアップ



ろうそくの準備

今年で4回目となる佐田沈下橋のライトアップイベントが8月22日(土)に開催されました。約3,000本のろうそくが灯され、沈下橋とその周辺を幻想的な風景で彩りました。当日はボランティアの方々が一つひとつ手作業で準備を行い、四万十川を訪れた人々の幸せや、地域活性化などの願いを込めながらろうそくに火を灯しました。



沈下橋ライトアップ

第7回 四万十川・入田元池シンポジウム

入田地区の住民同士で語り合い、環境保全や地区の活性化などについて考えるシンポジウムが8月23日(日)に開催されました。はじめに、文化財保護審議会 会長より「幡多の民俗」と題しての講演が行われ、幡多地域に残された様々な文化を大切に守り、地域づくりに生かして欲しいとの話がありました。続いて、「四万十川の川づくり」についての事業説明や、四万十川自然再生事業などの紹介がありました。その後の「思い切り発言」では、地区の主体となる農業の存続が大きなテーマとなり、今後の入田地区のあり方について様々な意見交換が行われました。



約50名参加

桜つづみ公園(東屋)

防災週間



総合防災訓練



四万十川の水害と治水展示会

8月31日～9月7日の5日間、サニーマート四万十店にて「四万十川の水害と治水展示会」を開催しました。防災に関して住民の方に関心を高めてもらい、災害に対する備えをより一層強化していただくことを目的に実施しました。

毎年、8月30日～9月5日の期間は防災週間です。その一環として、9月2日(水)に東南海・南海地震を想定した総合防災訓練を実施しました。大規模災害時における迅速且つ適切な災害活動を行うため、津波を想定した樋門操作訓練、想定被災状況の情報伝達訓練等を重点的に実施しました。

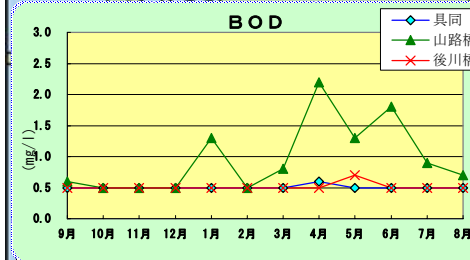
四万十川に関するお気付きの点や、お問い合わせは中村河川国道事務所 計画課までお願いします。

TEL0880-34-7301

「四万十川ニュース」は、中村河川国道事務所HPにも掲載しています。

<http://www.skr.mlit.go.jp/nakamura/index.html>

8月の四万十川の様子



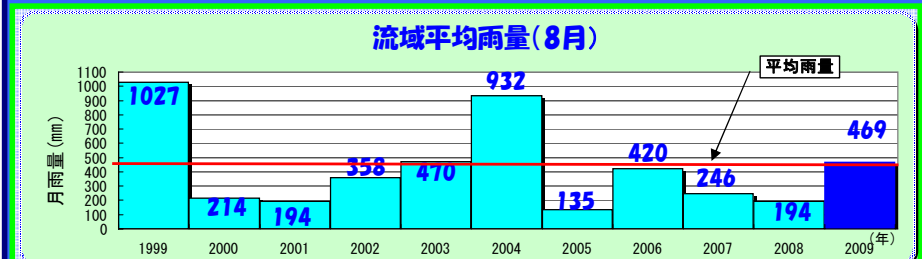
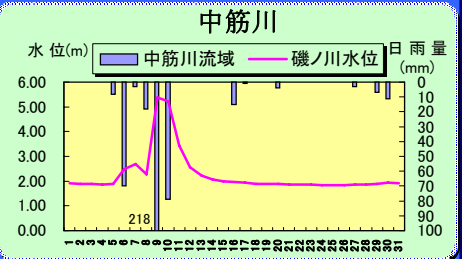
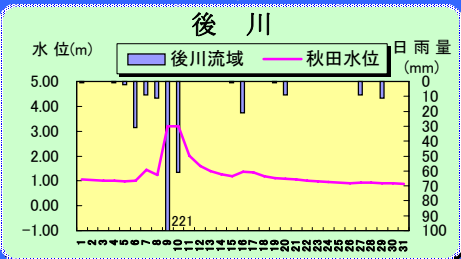
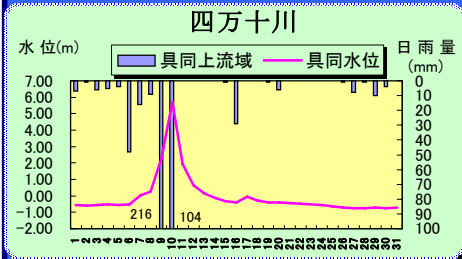
BOD環境基準値

四万十川	1.0mg/l以下
後川	2.0mg/l以下
中筋川	3.0mg/l以下

※測定値は全て通報値です。



雨量・水位データ



四万十川流域平均雨量8月雨量(469mm)
過去の10年平均は423mmで**平年の約1.1倍程度の雨量です。**
※四万十川流域平均雨量について
具同上流域の雨量観測所(14箇所)が流域に
占める支配面積の比率により算出した雨量です。

四万十川の水位・雨量について

- ・水位・雨量情報電話サービス
(0880-34-7321:4回線)
 - ・PCサイト「川の防災情報」
<http://www.river.go.jp/>
 - ・携帯サイト「川の防災情報」
<http://i.river.go.jp>
- で確認出来ますので防災等に役立ててください。