



アヤメ 花言葉：メッセージ・希望

リバーサイドフルウォーク



今回で20回目となる「四万十川フルウォーク」が、4月4日・5日の二日間で開催されました。初日はあいにくの雨にもかかわらず、約180人が参加。二日間で延べ約380名の参加者が四万十川沿いなどを歩き、自然豊かな風景を満喫しました。

四万十川一斉清掃



四万十市内での参加者人数・ゴミの量

	昨年	今年
参加者数(人)	1,000	1,400
ゴミ重量(t)	10	6

参加者：40%増！
ゴミ：40%減！

4月12日(日)に四万十川流域の住民が参加し、一斉清掃を行いました。流域に住む人々みずから四万十川を守る活動の一環として、「四万十の日(4月10日)」にちなみ、毎年この時期に実施しています。四万十市を始めとする5市町村で、約5,500名が参加し、推定19tのゴミを回収しました。今後も、みんなの手で美しい四万十川を守って行きましょう。

愛護モニター会議



愛護モニターとは

河川に関する地域の要望を十分に把握し、連携をさらに進め、そして、河川愛護思想の普及啓発および河川の適正な維持管理に協力してもらうことを目的とする。

四万十川に関するお気付きの点や、お問い合わせは中村河川国道事務所 計画課までお願いします。

TEL0880-34-7301

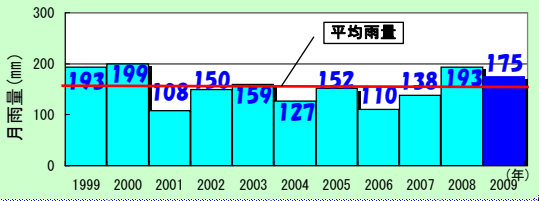
「四万十川ニュース」は、中村河川国道事務所HPにも掲載しています。

<http://www.skr.mlit.go.jp/nakamura/index.html>

河川愛護モニター会議が4月15日に開催され、今年度は18名の方に委嘱状が渡されました。1年間の任期中、四万十川、中筋川、後川の各担当区間でモニターとしての活動を行って頂きます。

3月の四万十川の様子

流域平均雨量(3月)

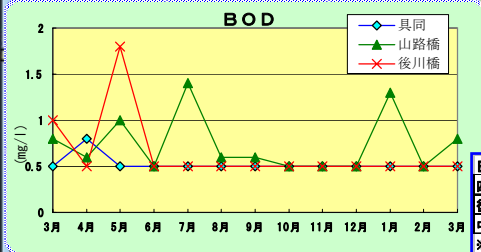


四万十川流域平均雨量3月雨量(175mm)
過去の10年平均は152mmで約1.2倍程度の雨量です。
※四万十川流域平均雨量について
具同上流域の雨量観測所(14箇所)が流域に
占める支配面積の比率により算出した雨量です。

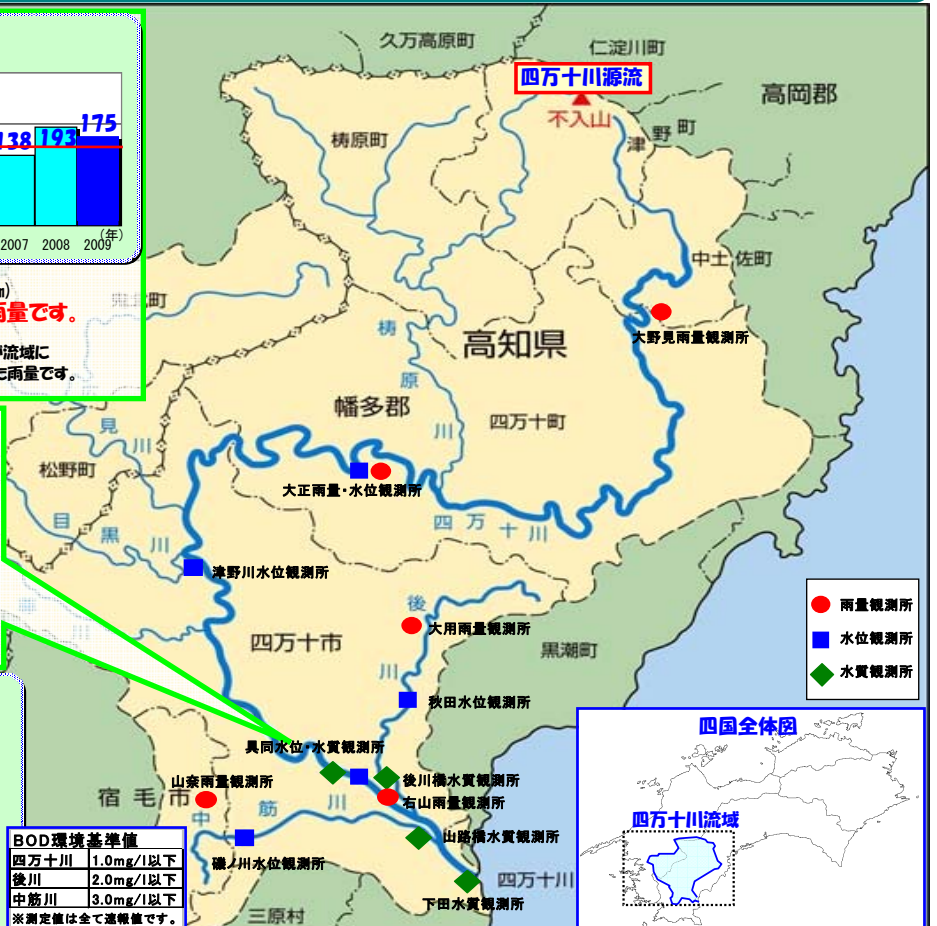
四万十川の水質

具同観測所
(3月3日測定)

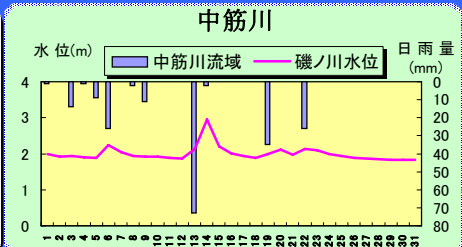
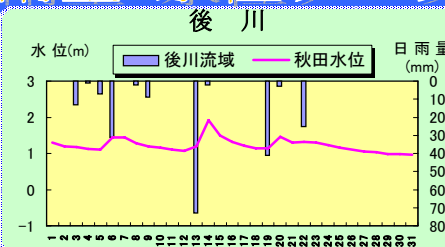
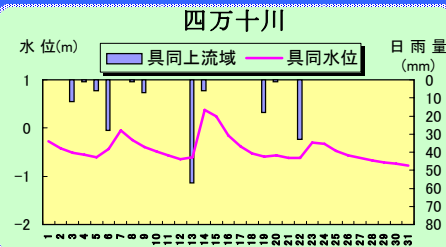
水温 11.2℃
pH 7.3
BOD <0.5 mg/l
SS 1 mg/l
DO 11.1 mg/l
大腸菌群数 130 MPN/100ml
流量(日平均) 77.02 m³/s



BOD環境基準値
四万十川 1.0mg/l以下
後川 2.0mg/l以下
中筋川 3.0mg/l以下
※測定値は全て連続値です。



雨量・水位データ



トピックス 平成20年度中村河川国道事務所における河川工事の主な事業実施内容紹介

■無堤地区解消(不破地区築堤事業)
平成20年度から地元住民の協力のもと、用地買収に着手しました。



■南海地震対策
津蔵測水門のゲートの高速化の改良を実施しました。



■自然再生事業
アユの瀬づくりとして、入田地区の竹林及び樹木の伐採を実施しました。



■災害復旧事業
平成19年7月台風4号で被災した護岸等の復旧を実施しました。



具同箇所