



四万十川ニュース

Vol.25

中村河川国道事務所 平成20年6月20日

今年も、梅雨の季節となりました。気象庁の発表によると、四国地方は平年より7日早い5月28日に梅雨入りし、降水量は平年より多い確率が40%の予想だそうです。四万十川では万一の大雨や地震による災害に備えて訓練やパトロールを行いました。

樋門等操作員研修会

5月20日(火)92名の操作員が参加し、樋門操作にあたっての心構えや点検・操作方法の確認を行いました。当事務所では、48箇所の樋門・排水機場を管理しており、112名の方に平常時の点検や洪水時の操作等をお願いしています。



中村地区建設協同組合会館

渡川水系水防連絡会、防災パトロール



四万十市防災センター

5月21日(水)四万十市、高知県、国土交通省の防災関係者が集まり、危険箇所や資機材の保有状況などを周知、その後、現地のパトロールを行いました。



下田：津波避難タワー建設予定地

総合防災訓練 東川



6月1日(日)宿毛湾港で南海地震と風水害を想定した総合防災訓練が行われ、行政、民間、地域住民等約1,000人の参加による人命救助、医療、ライフライン復旧等の訓練が行われました。

マイヅルテンナンショウ保護活動

絶滅危惧II類
マイヅルテンナンショウ



5月28日(水)会員など約30名が参加し、1~2畝ほどに伸びたタケ/コや雑草などの草刈りを行いました。今回の活動はタケ/コや雑草を刈り取ることでマイヅルテンナンショウの成長を促すことが目的です。今後も成育状態に合わせ除草作業などを行い保護に取り組んでいきたいと思ひます。

7月5日(土)に四万十川自然観察会(野鳥観察)を行います。詳細は事務局 TEL:34-7304まで。

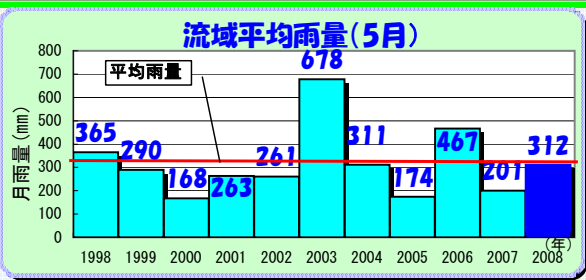
四万十川に関するお気付きの点や、お問い合わせは中村河川国道事務所 計画課までお願いします。

TEL0880-34-7301

「四万十川ニュース」は、中村河川国道事務所HPにも掲載しています。

<http://www.skr.mlit.go.jp/nakamura/index.html>

5月の四万十川の様子

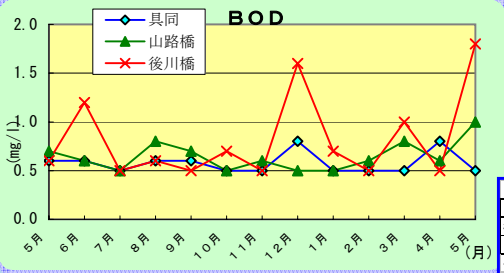


四万十川流域平均雨量5月雨量 (312mm)
過去の10年平均は318mmで**平年並の雨量**です。
※四万十川流域平均雨量について
具同上流域の雨量観測所(箇所)が流域に占める支配面積の比率により算出した雨量です。

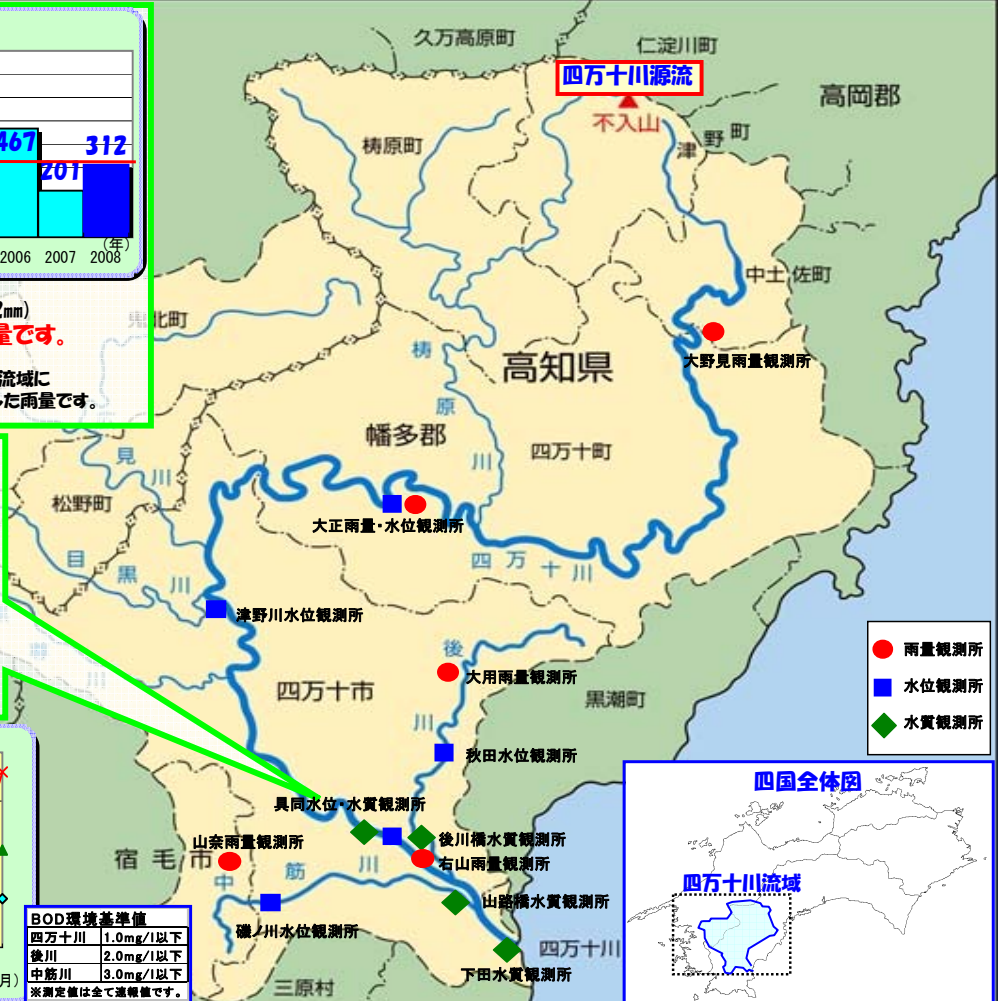
四万十川の水質

具同観測所
(5月12日測定)

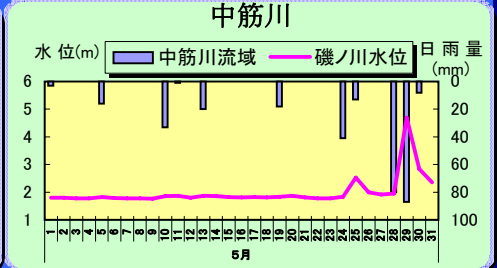
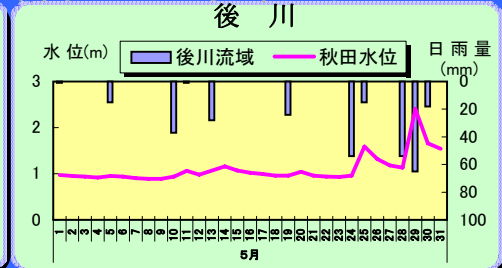
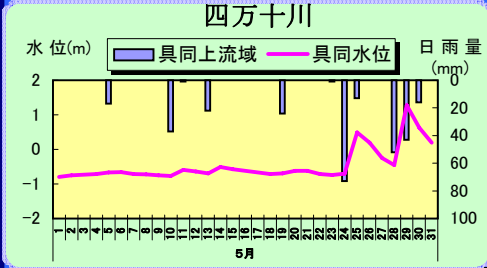
水温 18.1℃
pH 7.5
BOD 0.5 mg/l
SS 2 mg/l
DO 9.2 mg/l
大腸菌群数 1900MPN/100ml
流量(日平均) 43.8m³/s



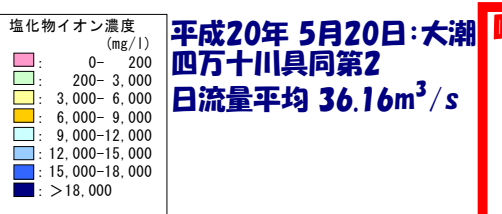
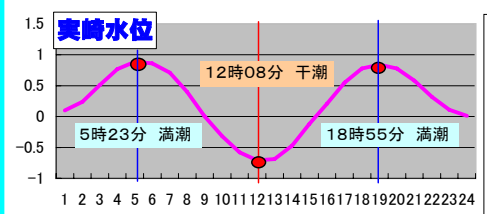
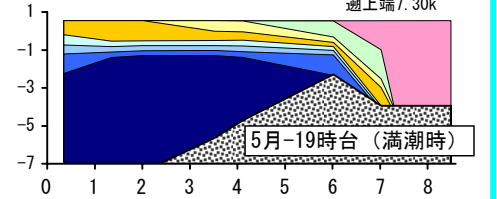
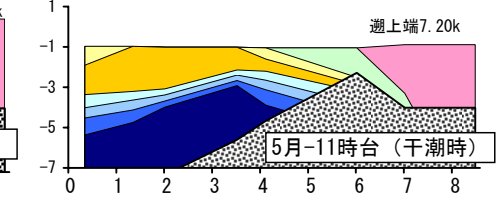
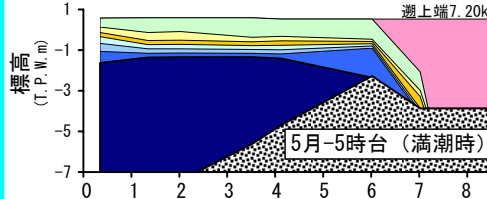
BOD環境基準値
四万十川 1.0mg/l以下
後川 2.0mg/l以下
中筋川 3.0mg/l以下
※測定値は全て通報値です。



雨量・水位データ



トピックス 中村河川国道では四万十川河口部の環境変化を把握する調査として汽水域の塩化物イオン濃度調査を実施しています。下のグラフは5月20日実施した調査の結果です。



四万十川の水位・雨量について

- ・水位・雨量情報電話サービス (0880-34-7321:4回線)
- ・PCサイト「川の防災情報」 <http://www.river.go.jp/>
- ・携帯サイト「川の防災情報」 <http://i.river.go.jp>