



中村河川国道事務所 平成20年3月25日

## 四万十菜の花まつり

3月22・23日(土・日)にかけて入田河川敷で「花・人・土佐であい博」の一環として「四万十菜の花まつり」が開催されました。地域住民らが除草作業を行ったことで、約2万平方メートル一面に菜の花が咲きました。まつりでは、野点・琴演奏、自然観察会、中村西中学校の菜の花コンサート、夜には遊歩道沿いに灯籠を約300個設置した灯籠散歩道などが行われ、両日合わせて約4,000人の人たちが賑わいました。



野点・琴演奏



菜の花写生コンテスト



入田地区物産販売



野鳥コーナー(巣箱づくり)



水中探偵団



灯籠散歩道



菜の花コンサート

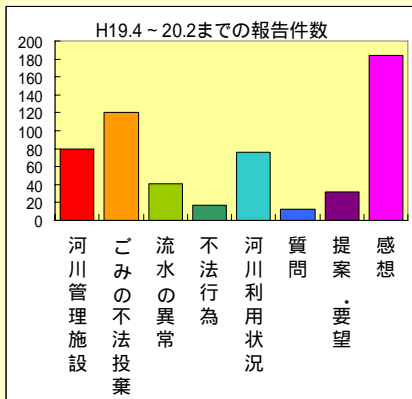


### 河川愛護モニターからの報告結果

河川愛護モニターとは、河川へのごみ投棄、河川施設等の異常や意見を河川管理者へ連絡してもらうことを活動としています。

昨年度、河川愛護モニターの方からの報告の大部分は、ゴミの不法投棄、川についての感想に関するものでした。

平成20年度も、20名の方に四万十川・後川・中筋川をより良い環境にするために、ご協力を頂く予定です。



- 四万十川自然観察会
- 春の野草試食会(天ぷら)
- ラジコンヘリ見学 (撮影モニター見学)
- 地元のうまい物販売
- 伝統漁法体験コーナー
- 幡多地域物産展・食祭り
- 絵で見る四万十情報テント

など

四万十川に関するお気付きの点や、お問い合わせは中村河川国道事務所 調査第一課までお願いします。

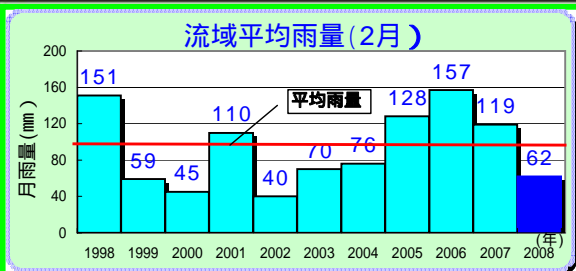
TEL0880-34-7301

「四万十川ニュース」は、中村河川国道事務所HPにも掲載しています。

<http://www.skr.mlit.go.jp/nakamura/index.html>



# 2月の四万十川の様子

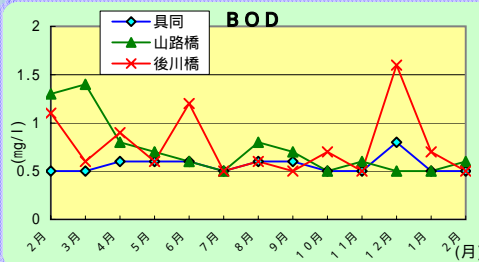


四万十川流域平均雨量2月雨量 (62mm)  
過去の10年平均は96mmで**平年の6割程度の雨量**です。  
四万十川流域平均雨量について  
具同上流域の雨量観測所(箇所)が流域に  
占める支配面積の比率により算出した雨量です。

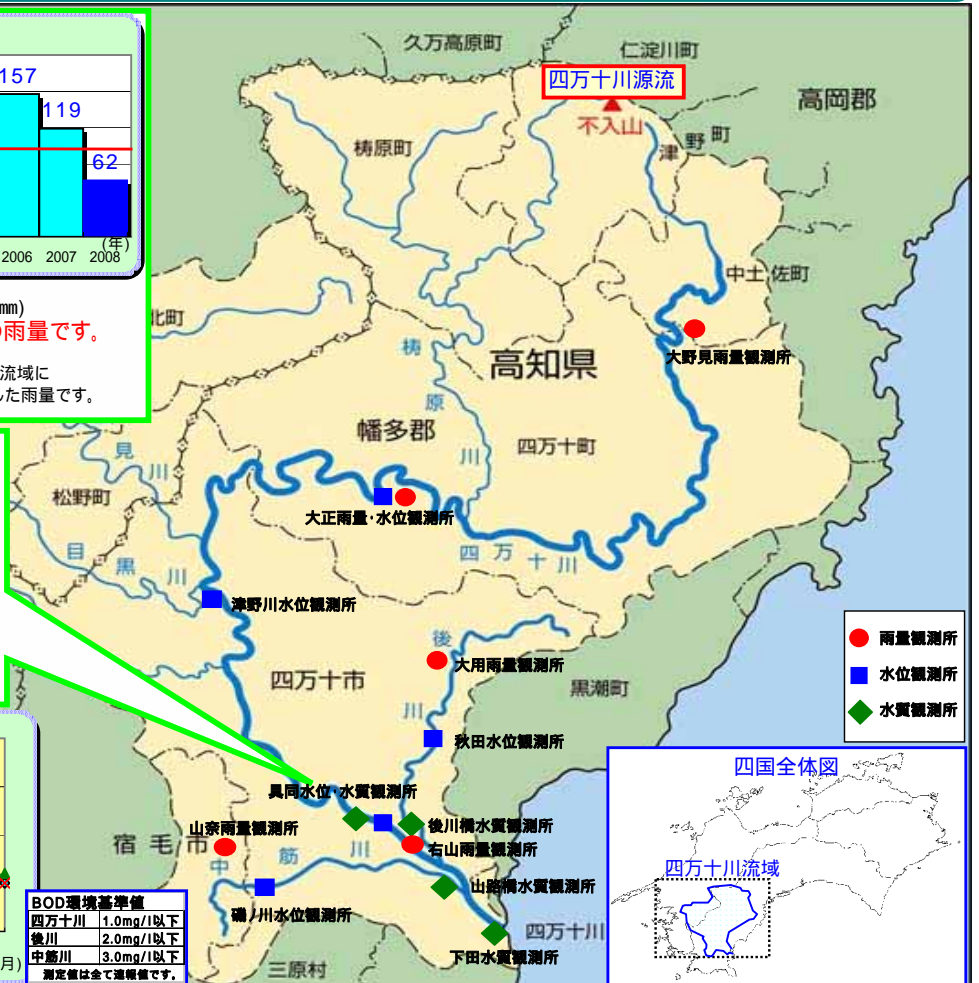
### 四万十川の水質

具同観測所  
(2月4日測定)

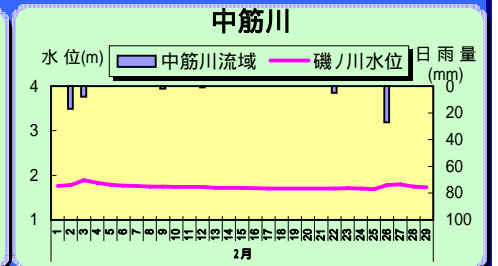
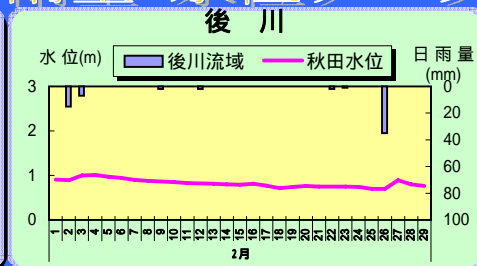
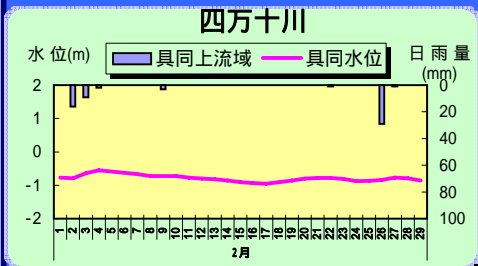
水温 8.0  
pH 7.5  
BOD <0.5 mg/l  
SS <1 mg/l  
DO 12.2 mg/l  
大腸菌群数 680 MPN/100ml  
流量(日平均) 55.3 m<sup>3</sup>/s



BOD環境基準値  
四万十川 1.0mg/l以下  
後川 2.0mg/l以下  
中筋川 3.0mg/l以下  
測定値は全て連続値です。

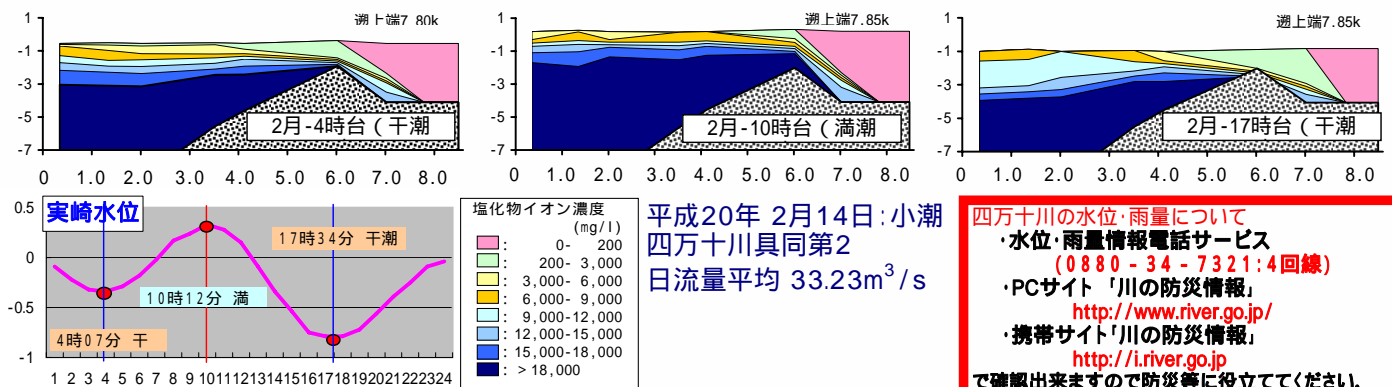


## 雨量・水位データ



## トピックス

中村河川国道では汽水域の塩化物イオン濃度調査を実施しています。下のグラフは2月14日に実施した調査の結果です。



四万十川の水位・雨量について  
・水位・雨量情報電話サービス  
(0880-34-7321:4回線)  
・PCサイト「川の防災情報」  
<http://www.river.go.jp/>  
・携帯サイト「川の防災情報」  
<http://i.river.go.jp>  
で確認出来ますので防災等に役立ててください。