

## ◆ 四国 8 の字ネットワーク

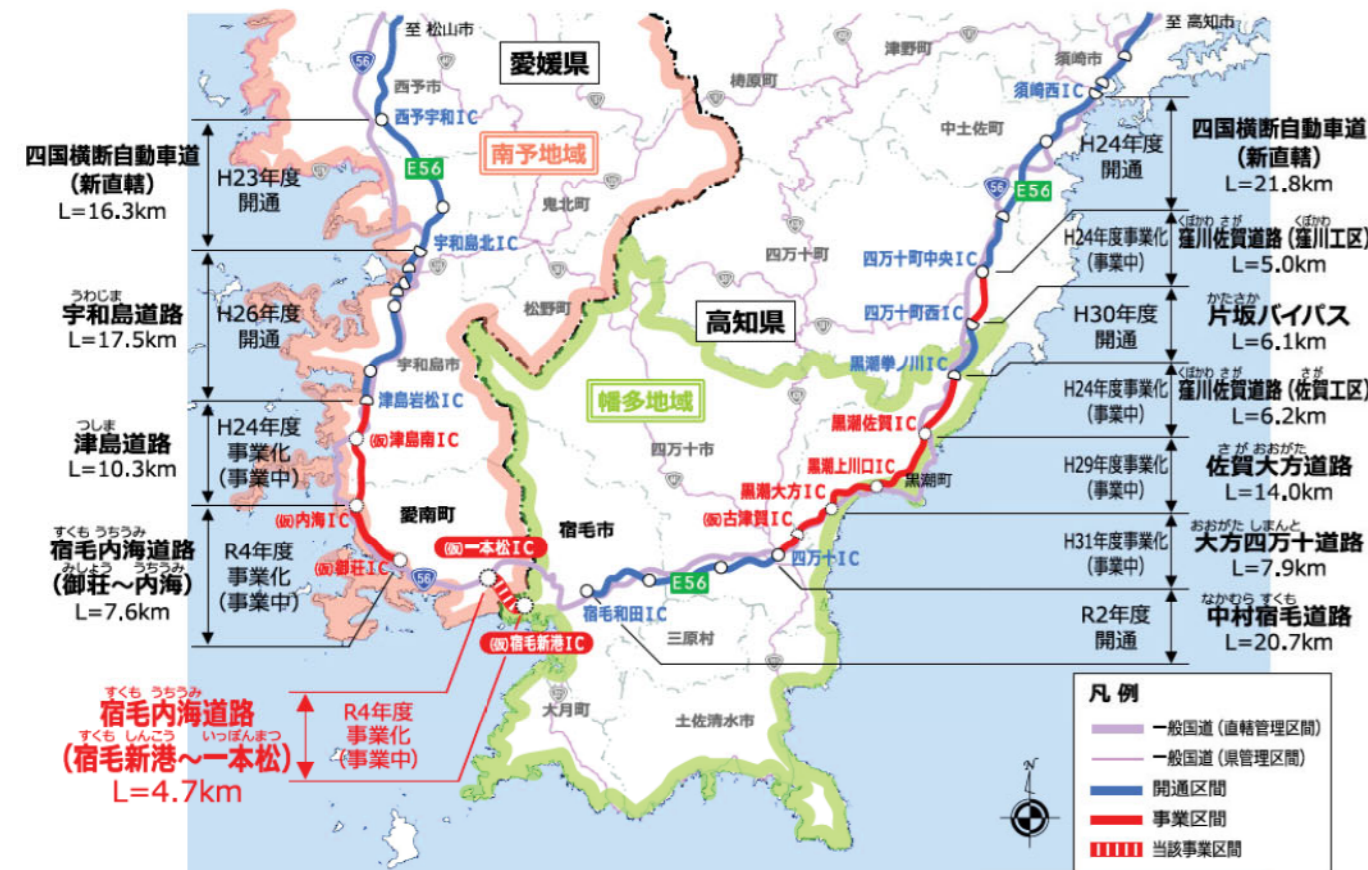
四国 8 の字ネットワークとは、四国縦貫自動車道、四国横断自動車道、高知東部自動車道、阿南安芸自動車道で構成される全長約 800km の、四国 4 県を 8 の字で結ぶ高速道路ネットワークです。

四国内のみならず、本州四国連絡橋を介して、近畿、中国地方とも連携します。

一般国道 56 号は、高知市を起点に四万十市、宿毛市、宇和島市、大洲市を経由して松山市に至る主要幹線道路で、四国西南部の動脈として、重要な役割を果たしています。



## ◆ 四国西南地域の高規格道路の整備状況



## ◆ 事業の進め方

- 1 事業化**
- 2 地元説明 (測量・調査立入説明会)**  
測量等に伴う現地立入のご協力をお願いします。
- 3 測量・調査**  
設計に必要な測量や地質調査等を実施します。
- 4 設計**  
測量や地質調査のデータを基に、道路構造や水路、付替道路等の設計を行います。
- 5 設計協議**  
道路構造、水路、付替道路等を説明するとともに、用地幅について協議します。
- 6 用地幅杭打設**  
道路の建設に必要な幅を示す杭を現地に打設します。
- 7 境界立会**  
民々境界、官民境界を現地にて立会します。
- 8 用地測量調査**  
丈量測量<sup>\*</sup>、建物、工作物、立木、その他補償対象物件の調査をします。
- 9 用地補償説明**  
用地測量調査に基づき土地価格、建物等の補償について説明します。
- 10 用地契約**  
補償内容にご理解いただいた方について、土地、建物等の売買契約をします。
- 11 工事**  
用地にご協力いただいた箇所から工事に着手します。
- 12 開通**

※丈量測量：土地の広さを測量すること

アンケート結果から  
**地域のみなさんの声**

地震はいつ来るかわからないので、少しでも早く完成してほしい。  
(30代女性)

カーブが少ない、走りやすい道路が必要。  
(10代男性)

人や物の循環が円滑になることが地域の活性化につながる。  
(50代男性)

災害に強い道路がほしい。何かあっても自宅から病院まで行けないのでは？と不安。  
(60代女性)

海の景色が綺麗なところなので、その魅力を伝えることができる道路を望みます。  
(70代女性)

救急車が5分でも10分でも早く大きな病院へ行けるように道路整備してほしい。  
(60代男性)

四国横断自動車道 (宿毛～内海) における道路計画に関する第1回、第2回アンケート調査結果から抜粋

国土交通省 四国地方整備局  
**中村河川国道事務所**  
 〒787-0015 高知県四万十市右山 2033-14  
 TEL 0880-34-7301 (代) URL <http://www.skr.mlit.go.jp/nakamura/>

国土交通省 四国地方整備局  
**大洲河川国道事務所**  
 〒795-8512 愛媛県大洲市中村 210  
 TEL 0893-24-5185 (代) URL <http://www.skr.mlit.go.jp/oozu/>

◎道路の異状を発見したら、**道路緊急ダイヤル** へご一報ください。  
 ◎道路に関するお問い合わせは「道の相談室」  
 TEL 087-811-8460 FAX 087-811-8463 (通話料金がかかります)

**道路緊急ダイヤル #9910** 24時間受付無料



# 56 一般国道56号 宿毛内海道路 (宿毛新港～一本松)

## 事業概要

一般国道56号宿毛内海道路(宿毛新港～一本松)は、四国横断自動車道の一部を構成し、南海トラフ地震発生時に住民の避難や緊急物資の輸送を支える「命の道」として機能する信頼性の高い道路ネットワークを形成するとともに、都市部や空港、高次救急医療機関等へのアクセス向上により、四国西南地域における観光振興や地域産業、緊急搬送などの医療活動を支援する道路です。



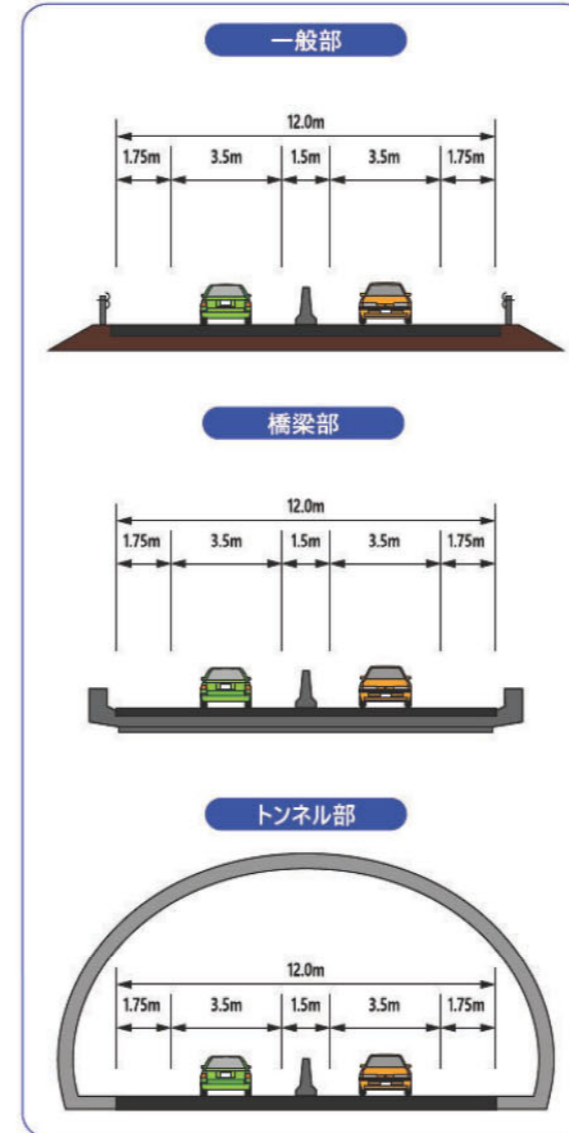
## 路線概要

- 事業名** 一般国道56号 宿毛内海道路 (宿毛新港～一本松)
- 起終点** 高知県宿毛市榑～愛媛県南宇和郡愛南町中川
- 延長等** 4.7km (第1種第3級、設計速度80km/h)
- 車線数** 2車線 (自動車専用道路)

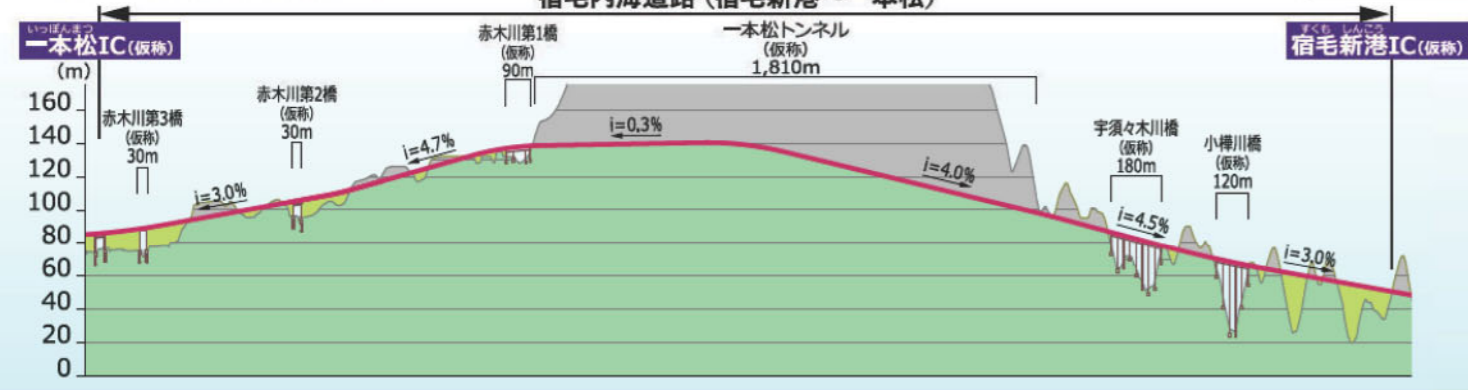
## 経緯

- ▶ 平成28年度 計画段階評価着手
- ▶ 平成31年2月28日 計画段階評価手続き完了
- ▶ 令和3年12月10日 都市計画決定
- ▶ 令和4年度 宿毛内海道路(宿毛新港～一本松) 事業着手

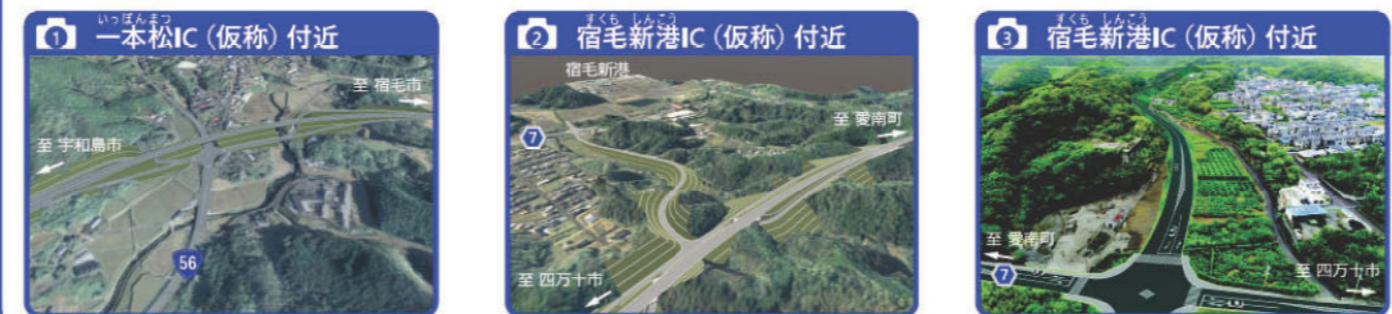
## 標準断面図



## 概略縦断面図



## 完成イメージ



## 整備効果

### 整備効果 1 防災機能の強化・災害に強いまちづくりを支援

- 南海トラフ地震の津波により長期浸水が想定される宿毛市中心市街地へのアクセスを確保し、長期浸水で孤立する要救助者の救出および長期浸水解消に向けた止水・排水作業の早期完了に寄与します。
- 宿毛市が進める庁舎の高台移転と連携し、宿毛新港IC周辺の防災拠点を中心とする防災まちづくりや、愛媛県方面からの宿毛市中心市街地への救援ルート確保に寄与します。



### 整備効果 2 観光振興や産業振興に寄与

- 都市部から県境を跨いだ地域へのアクセスを強化し、観光地への移動時間短縮や工業流通団地等への輸送効率化を図ることで、観光・産業の振興が期待されます。



### 整備効果 3 安全・安心な医療アクセスの確保

- 宿毛内海道路の整備により、市立宇和島病院への60分圏域が拡大し、宿毛市のカバー率が増加します。
- 市立宇和島病院への60分圏域人口増加
- 宿毛市から市立宇和島病院への搬送時間短縮や安静搬送により、患者への負担を軽減します。

