

状況写真



平成31年2月撮影




国土交通省 四国地方整備局 中村河川国道事務所

〒787-0015 四万十市右山2033-14 TEL 0880-34-7301(代) FAX 0880-34-7316
ホームページ <http://www.skr.mlit.go.jp/nakamura>

道路の異常を発見したら… 道路緊急ダイヤル **#9910**
24時間受付(無料)

平成31年3月改訂



国土交通省 四国地方整備局 中村河川国道事務所

事業の目的・現状

一般国道56号は高知市を起点に、高知県西南地域と愛媛県南予地域を經由して松山市に至る主要幹線道路です。

黒潮町(旧大方町)市街地は道路幅員が狭く歩道がないため、歩行者は路肩を通行するしかなく、大型車が通るたびに身の危険にさらされており、道路利用者の安全確保が重要な課題となっています。

大方改良では、このような課題を解消し、歩行者や自転車利用者の安全性向上を図るとともに、南海トラフ地震発生後は防災拠点として黒潮町を整備した黒潮町役場新庁舎と連携し、地域住民の避難を支援するとともに、被災後の迅速な救援・復旧活動を支援することを目的とした事業です。



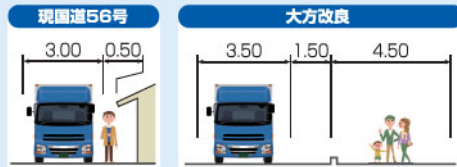
航空写真図



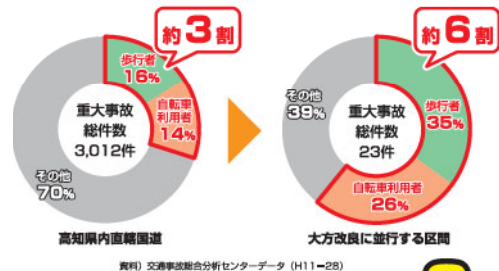
整備効果

交通事故件数の減少

大方改良の整備により、**安全で安心な通行空間が確保**されます。

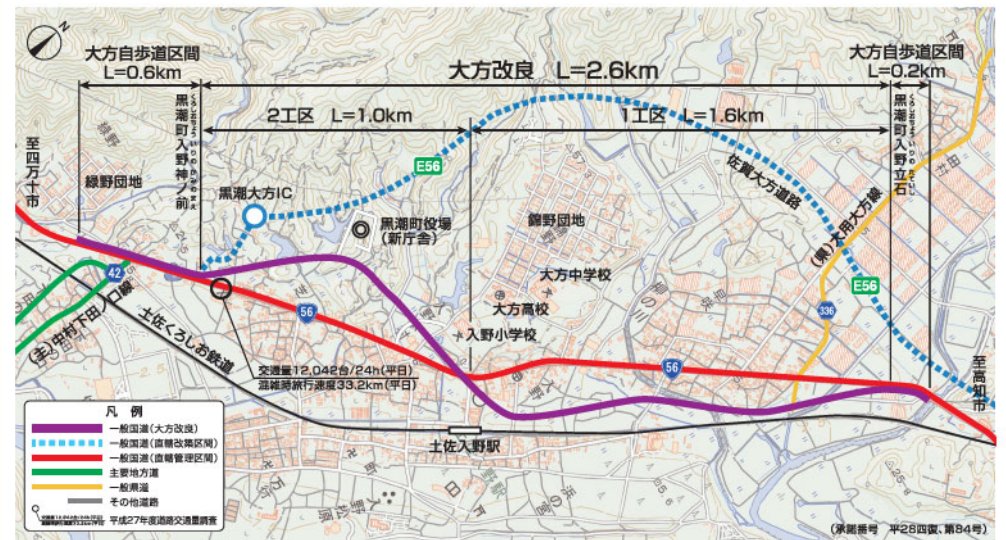


■ 現国道56号で発生した重大事故の当事者割合 (H11~28)



歩行者や自転車利用者が巻き込まれる事故が約**2**倍

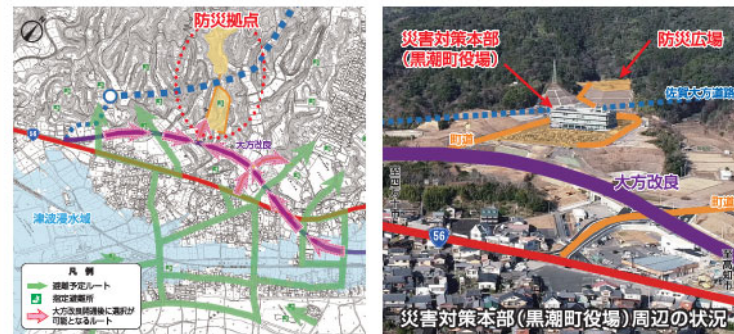
平面図



地震時の避難、被災後の救援・復旧活動を支援

新たに防災拠点となる黒潮町新庁舎などと相まって、南海トラフ地震時の**地域住民の避難**や被災後の**迅速な救援・復旧活動を支援**します。

■ 住民意向ヒアリングによる避難予定ルート及び指定避難所



資料) 津波浸水幅: 1: 高知県(南海トラフ) 南海トラフの巨大地震による浸水幅(高知県) 高知市(南海トラフ)について(04/12/10) 避難予定ルート、指定避難所: 黒潮町提供

事業計画概要

区 間 自) 高知県幡多郡黒潮町入野立石
至) 高知県幡多郡黒潮町入野ノ前
延長 L=2.6km
構造規格 第3種第2級
設計速度 60km/h

事業経緯

平成11年度 事業化
平成13年11月 測量に着手
平成14年12月 設計協議に着手
平成21年12月 用地買収に着手
平成23年11月 工事に着手
平成31年3月24日 全線開通

幅員構成



単位: m