

令和6年3月 1日  
中村河川国道事務所

## 渡川水系四万十川の渇水対応の終了について

四万十川流域では、少雨傾向が続き、令和5年11月6日に四万十川渇水調整協議会を開催し、「節水への協力」などの対応を実施してきましたが、令和6年2月19日から2月29日にかけての降雨により、具同地点における正常流量を下回る可能性がなくなったので、渇水対応を終了します。

節水にご協力いただき、ありがとうございました。

### ■渇水対応期間

令和5年11月6日 ～ 令和6年2月29日

令和6年3月 1日

## 四万十川渇水調整協議会

問い合わせ先： 四国地方整備局 中村河川国道事務所 Tel0880-34-7301(代)  
副所長(河川) 宮崎 泰典(内線204)  
◎計画課長 宮地 憲一(内線261)  
◎：主な問い合わせ先

# 令和6年度 四万十川渇水状況について

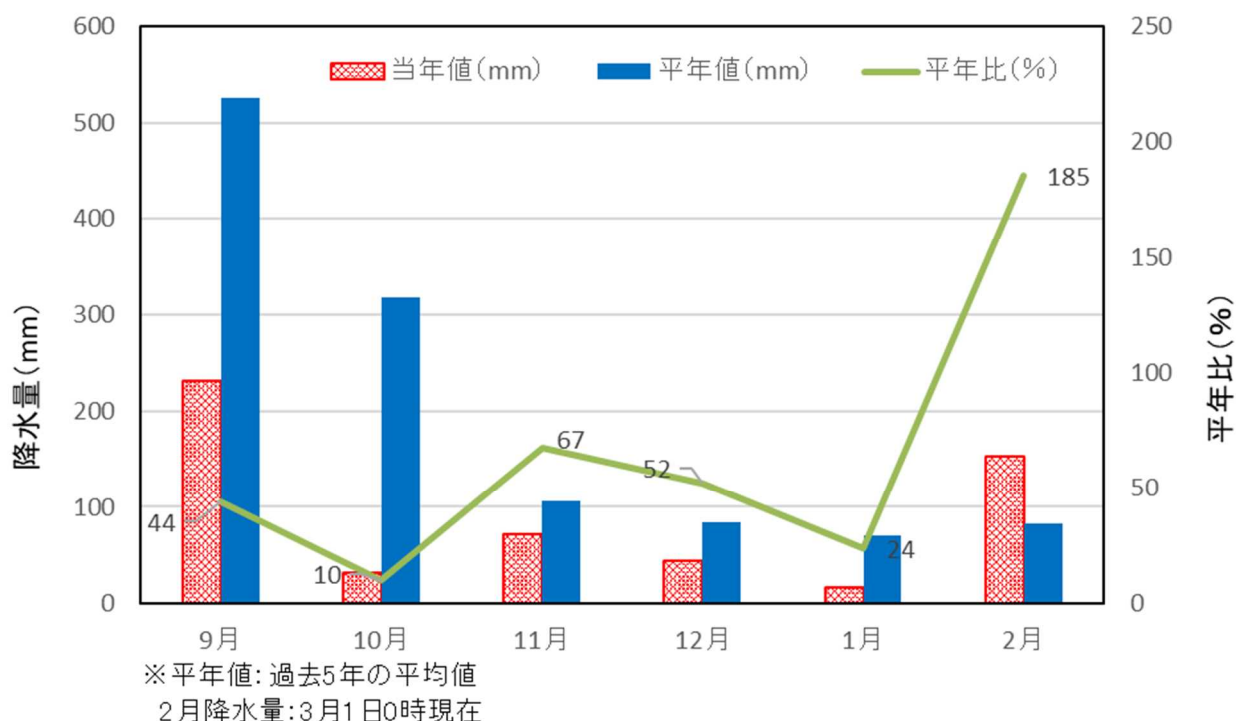
## ■四万十川の現状と今後の見通し

四万十川流域では、例年降雨の多い9月の降水量が232mmと平年比<sup>※1</sup>約44%となり、流量の減少に注視してきたところ、10月以降も平年の降雨量を大幅に下回る状況が続いたため、11月に四万十川渇水調整協議会を開催し、「節水への協力」など行い、具同地点における正常流量の確保に努めてきたところです。

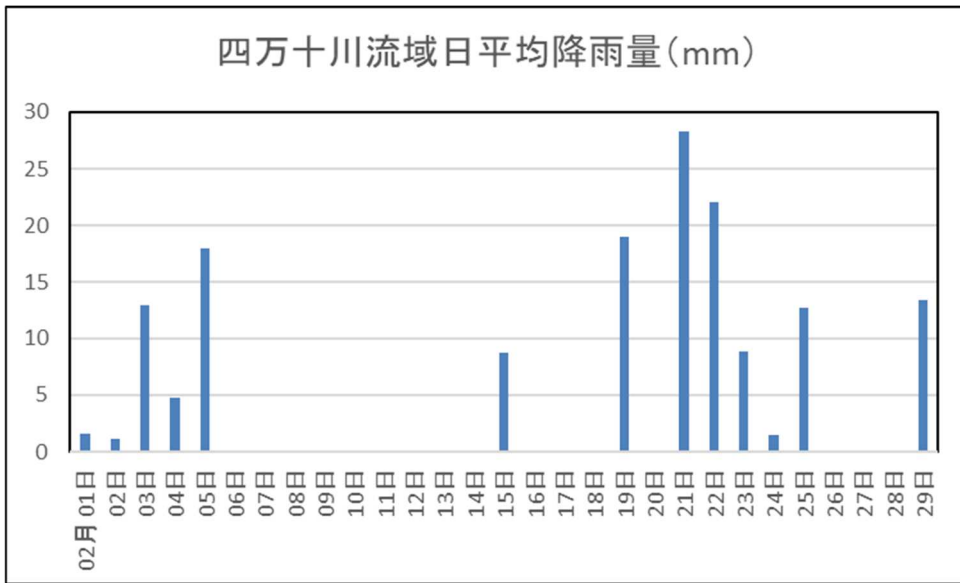
このようななか、2月に入り、降水量が153mmと平年比<sup>※1</sup>約185%と大幅に上回る降雨があり、流量も回復してきたところです。また、3月以降は降雨が多くなる時期になるため、正常流量を下回る可能性はなくなりました。

四万十川流域の降水量(2月降水量:3月1日0時現在)

	令和5年度							令和6年度
	9月	10月	11月	12月	1月	2月	3月	4月
当年値(mm)	232	32	71	44	17	153		
平年値(mm)	526	317	106	84	71	83	186	228
平年比(%)	44	10	67	52	24	185		

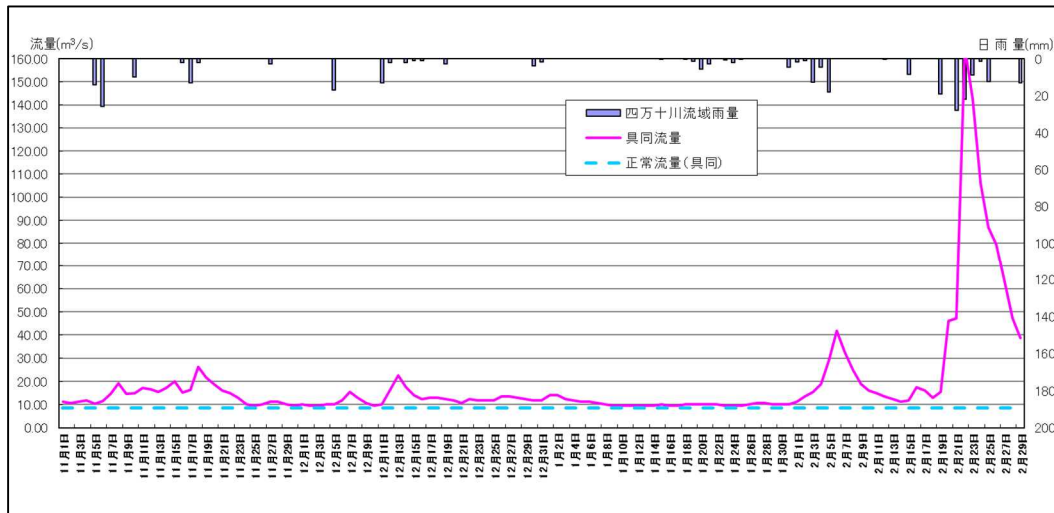


・ 3月1日0時現在までの2月降雨量は153mmです。



※グラフは四万十川流域平均雨量

・ 具同地点の河川流量は、約39m<sup>3</sup>/s（3月1日（金）9時現在）（暫定値）となっています。



※流量は暫定値

■ 正常流量

具同地点正常流量	
非かんがい期 (11月～3月)	概ね 9 m <sup>3</sup> /s