

かたさか いちのせばし  
**片坂バイパス最大の『市野瀬橋』が完成!!**  
～ 完成後初めて地域の方々を招いた見学会を行います ～

中村河川国道事務所が事業を推進している、一般国道56号片坂バイパスの橋梁のうち、高さ・長さともに最大の市野瀬橋(高さ77.7m、長さ264m)が完成しました。

この完成を記念して、工事に際し多大なご協力を頂いた地域にお住まいの方々を招いて完成見学会を行います。

市野瀬橋は平成23年3月から工事に着手し、約5年半の歳月をかけて平成28年9月末に完成しました。

今後も引き続き、片坂バイパスの平成30年度開通に向けて工事を推進していきます。

[日 時] 平成28年10月2日(日) 11:00～11:30 (予定)

※小雨決行(荒天候時は中止します。)

[場 所] 市野瀬橋 (片坂バイパス)

[見学者] 市野瀬地区にお住まいの方 20名(予定)

[その他] 取材を希望される報道関係者の方は、9月30日17:00までに以下の「問い合わせ先」までご連絡をお願いします。鋭意工事を行っていますので、安全のため事前登録制とさせていただきます。

平成28年9月26日

国土交通省 四国地方整備局 中村河川国道事務所

本施策は、四国圏広域地方計画の広域プロジェクト【No.1 南海トラフ地震を始めとする大規模自然災害等への「支国」防災力向上プロジェクト】の取組に該当します。

問い合わせ先

国土交通省 四国地方整備局 中村河川国道事務所 TEL0880-34-7301(代表)

○ 副所長(道路) 坂井 剛 (内線 205)

建設監督官 萱原 一郎 (内線 504)

○主な問い合わせ先

# 1) 一般国道56号片坂バイパスについて

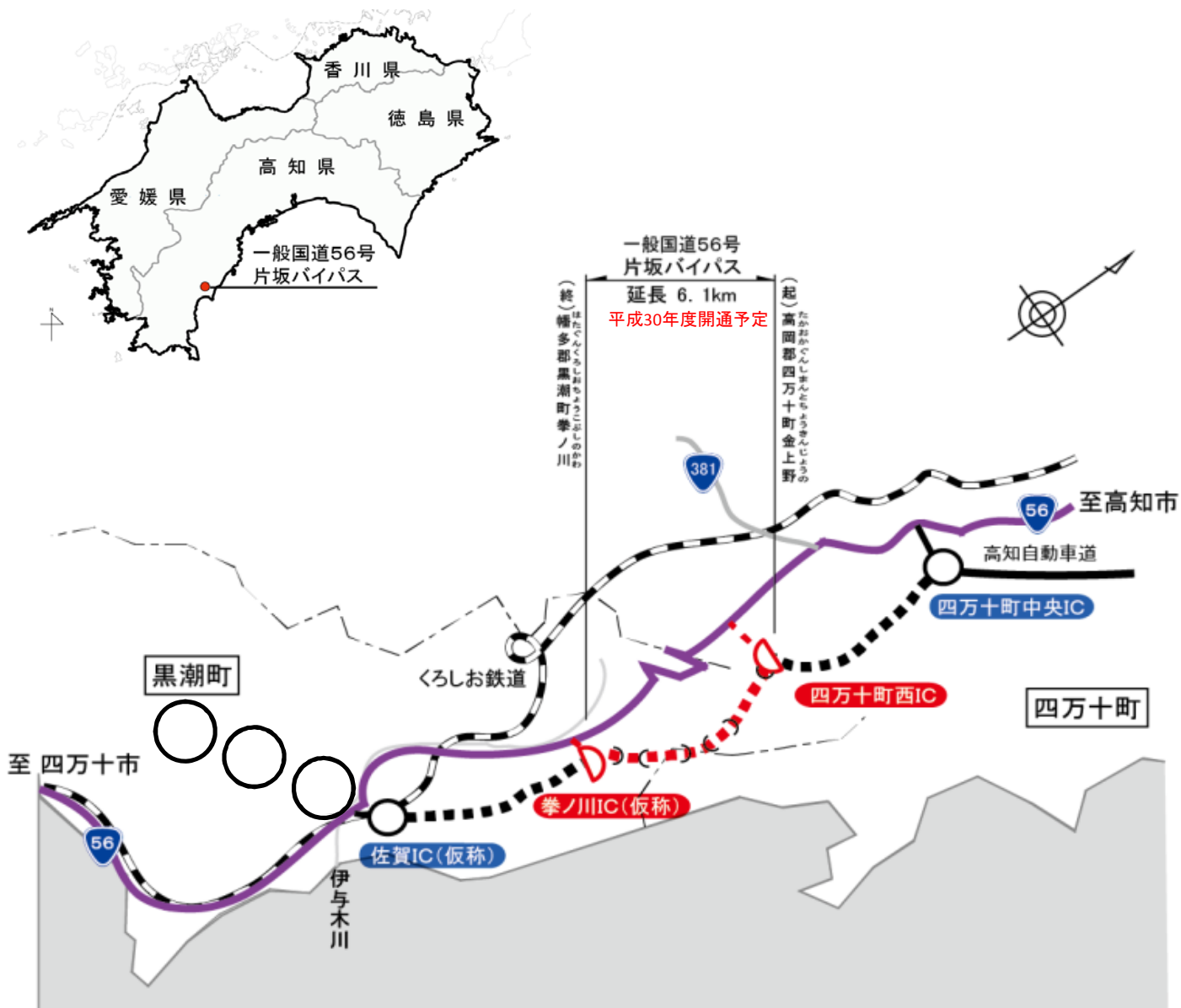
## [概要]

一般国道56号片坂バイパスは、南海トラフ地震や豪雨時において法面崩壊等、災害発生の可能性が高い国道56号の危険箇所や線形不良箇所を回避し、災害時に機能する緊急輸送道路を確保するとともに、第3次医療施設への迅速な救急搬送の支援や、地域産業の活性化に寄与する道路です。

また将来は、「四国8の字ネットワーク」として高知自動車道と接続し、高知西南地域の高速交通ネットワークの一翼を担う道路となります。

なお、片坂バイパス(延長6.1km)は平成30年度開通に向け工事を進めています。

## [位置図]



## 2)現場見学会のスケジュール

○平成28年10月2日(日)

時 間	内 容
10:45	集合(橘川橋:四万十市側) ※国道56号進入口に交通誘導員がいます。
10:45 ~ 11:00	市野瀬橋へ移動
11:00 ~ 11:05	市野瀬橋の概要説明
11:05 ~ 11:30	見学
11:30	解散

★現場見学会に参加される報道関係者の方は、10:45までに集合場所(別紙)にお越し下さい。

★ヘルメットはお貸しますが、汚れてもかまわない服装・長靴でお越し下さい。

★小雨決行(荒天時は中止します)。

市野瀬橋上面より

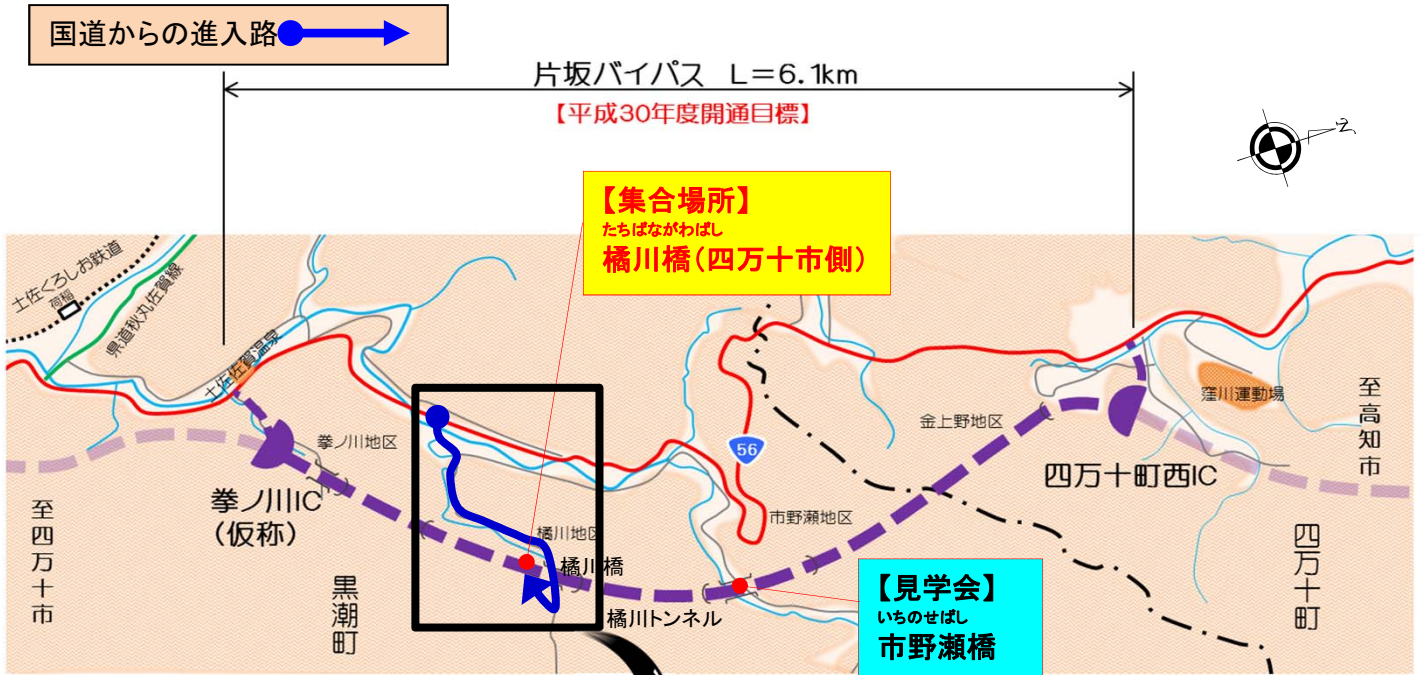


○現在の状況  
(平成28年9月17日現在)

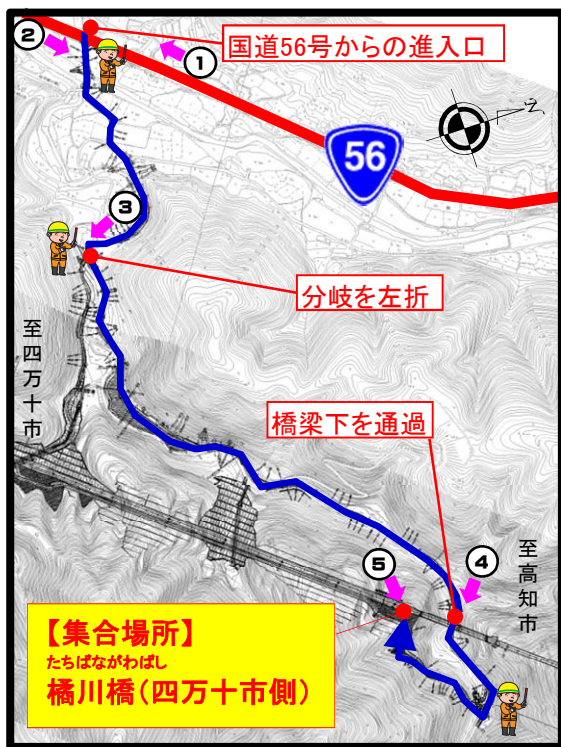
市野瀬橋側面より



### 3) 現場見学会の案内図



国土地理院の地理院地図を加工し作成



① 国道56号からの進入口(高知市方面より)



② 国道56号からの進入口(四万十市方面より)



③ 工事用道路 分岐点



④ 工事用道路 橋梁下



⑤ 集合場所



★当日は、国道56号進入口から集合場所までは交通誘導員の指示に従って通行して下さい。