

那賀川の水害について考えよう！

～那賀川防災パネル展の開催～

令和3年9月27日(月)～10月7日(木)までの11日間<阿南市役所2階>

那賀川河川事務所と阿南市では、全国各地で甚大な水害が頻発する中で、地域の皆様に那賀川への関心と防災意識をより高めていただくことを目的として、「那賀川防災パネル展」を開催します。

展示するパネルは、川の防災情報の活用法や那賀川・桑野川及び長安口ダムの浸水想定区域図、那賀川におけるタイムライン、新たな避難情報についてなどとなっています。

この機会を防災について考える契機にして頂ければと思います。

1. 展示期間 令和3年 9月27日(月)から
令和3年10月 7日(木)まで

2. 展示場所 阿南市役所2階
徳島県阿南市富岡町トノ町12番地3

※本施策は、四国圏広域地方計画の広域プロジェクト「No.1南海トラフ地震を始めとする大規模自然災害等への「支国」防災力向上プロジェクト」の取組に関連します。

【問い合わせ先】(◎主な問い合わせ先)

国土交通省 那賀川河川事務所	副 所 長	原田 隆史(内線204)
	調査課長	有田 由高(内線351)
	◎調査課係長	西谷 浩一(内線356)

TEL: 0884-22-6562
FAX: 0884-22-7062

令和3年5月20日から
避難指示で必ず避難
避難勧告は廃止です

緊急レベル5
緊急安全確保
 新たな避難情報等

緊急レベル4
避難指示
 避難指示(緊急)
 避難勧告

緊急レベル3
高齢者等避難
 避難準備・高齢者等避難開始

緊急レベル2
 避難勧告

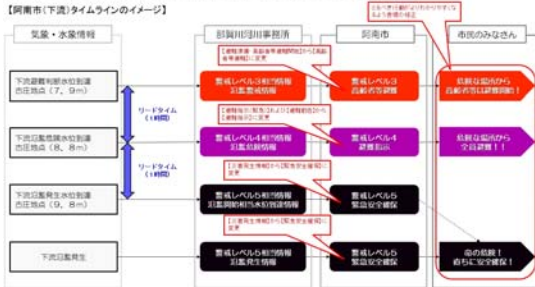
緊急レベル1
 避難勧告

内閣府(防災担当)・消防庁

【新たな避難情報】

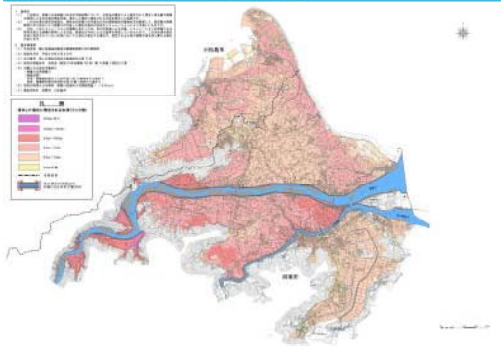
那賀川タイムライン【阿南市(下流)版】

令和3年5月に避難情報に関するガイドラインが改定され、令和3年5月20日より【避難勧告は廃止・避難指示で必ず避難】に変更されました。上記に伴い令和3年6月より避難のタイミング、とるべき行動がよりわかりやすくなるよう、タイムラインを見直ししました。タイムラインの詳細については、那賀川阿南市事務所ウェブサイトをご確認ください。



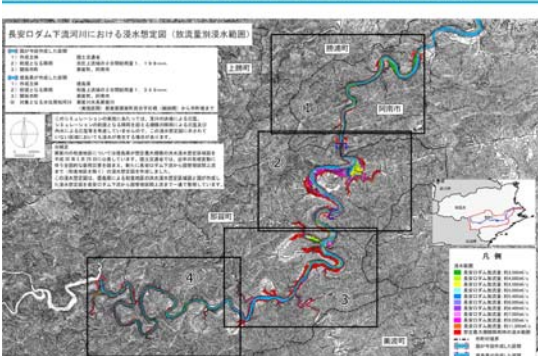
【那賀川におけるタイムライン】

那賀川洪水浸水想定区域図(想定最大規模)



【那賀川・桑野川の浸水想定区域図】

長安ロダム下流河川における浸水想定図(放流量別浸水範囲)



【長安ロダム浸水想定図】



パネル展示イメージ

