

平成27年4月28日（火）
四国地方整備局 那賀川河川事務所
徳島県県土整備部河川振興課

那賀川水害対策（早めの対応で被害を最小化） 「那賀川事前防災行動計画（タイムライン）【案】※」の策定

昨年8月、那賀川においては戦後最大規模の出水となった台風11号により甚大な浸水被害が発生しました。

国土交通省那賀川河川事務所と徳島県では、このような大規模な水災害による被害を最小化するために、那賀川水系河川整備計画に基づく河川整備に加えて、整備途上段階における防災・減災対策として「那賀川事前防災行動計画（タイムライン）【案】」を関係機関とともに作成しました。

引き続き、阿南市や那賀町と連携して地元水防団や自主防災会等に周知を図ることとしていますので、お知らせします。

今後とも、安全で安心できる那賀川水系の未来が拓ける川づくりに向けて取り組んで参ります。

※ 「那賀川事前防災行動計画（タイムライン）【案】」は引き続き、洪水時における情報提供の充実に向けて、適宜見直すものとして【案】を付すものです。

<問い合わせ先>

【全般・阿南市版について】

◆国土交通省 四国地方整備局 那賀川河川事務所

電話（0884）22-6461（代表）

副 所 長

いちはら みちひろ

市原 道弘

内線（205）

【那賀町版について】

◇徳島県 県土整備部 河川振興課

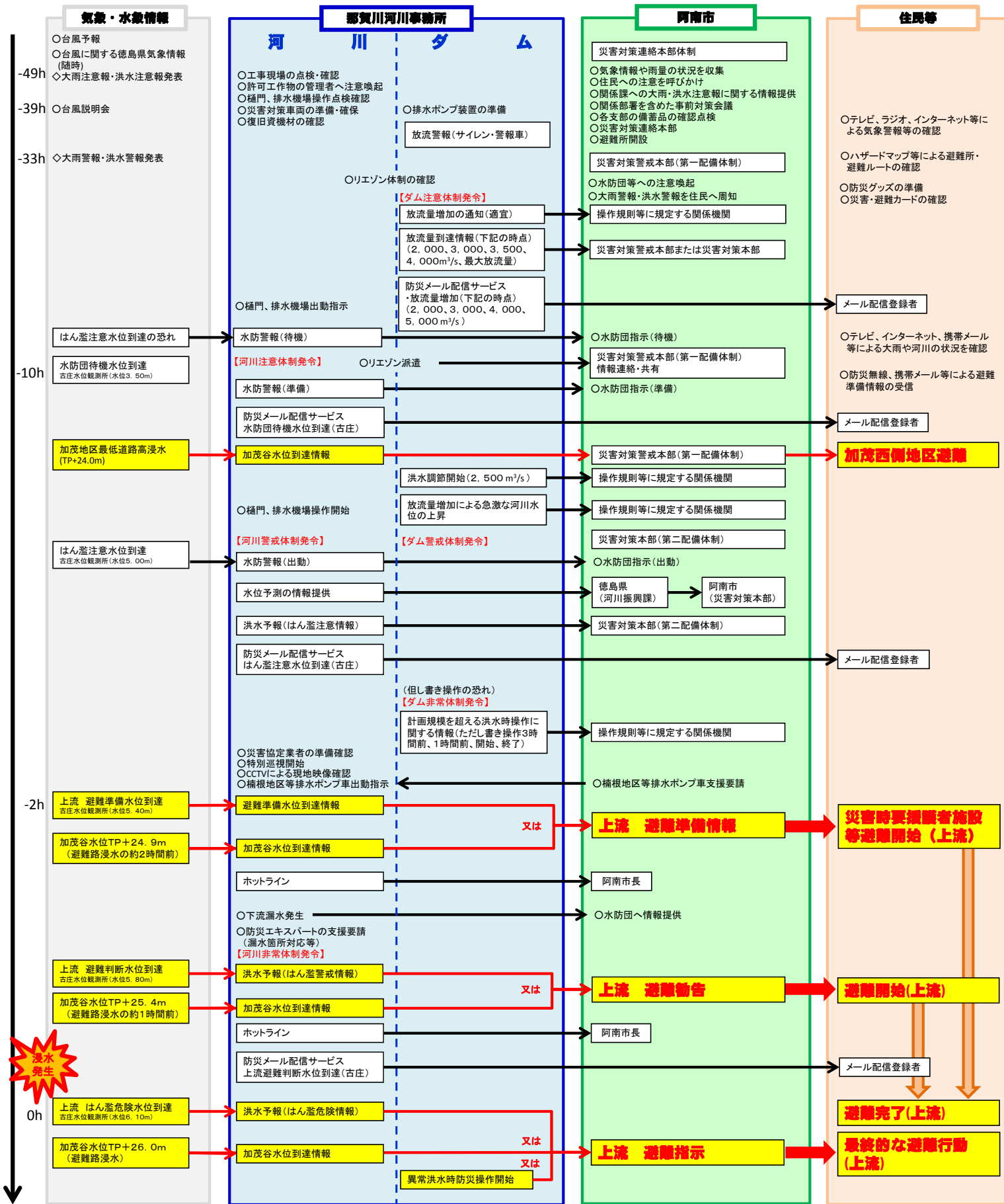
電話（088）621-2570

課長補佐

とくなが まさひこ

徳永 雅彦

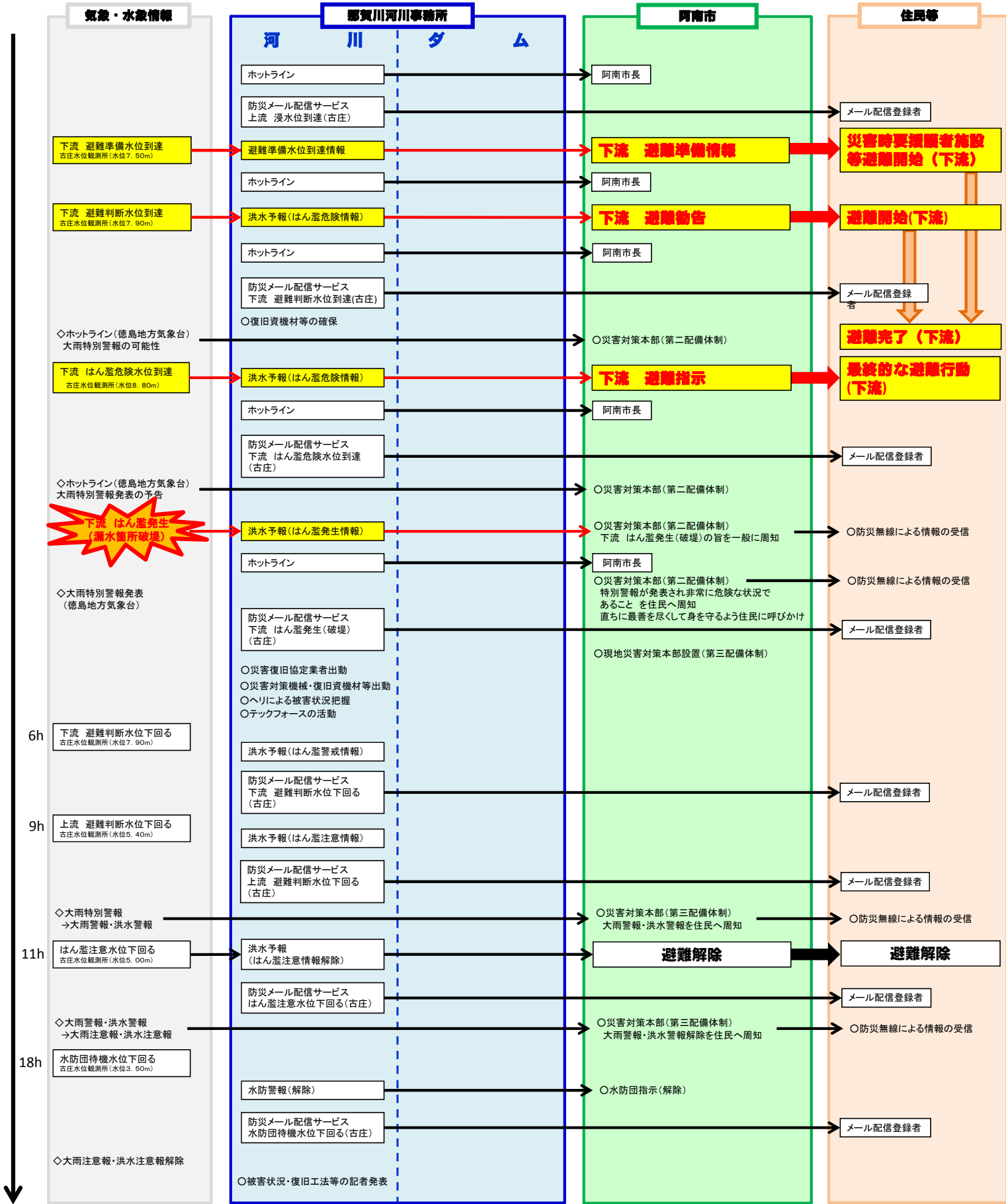
※時間経過は、平成26年台風11号を参考。



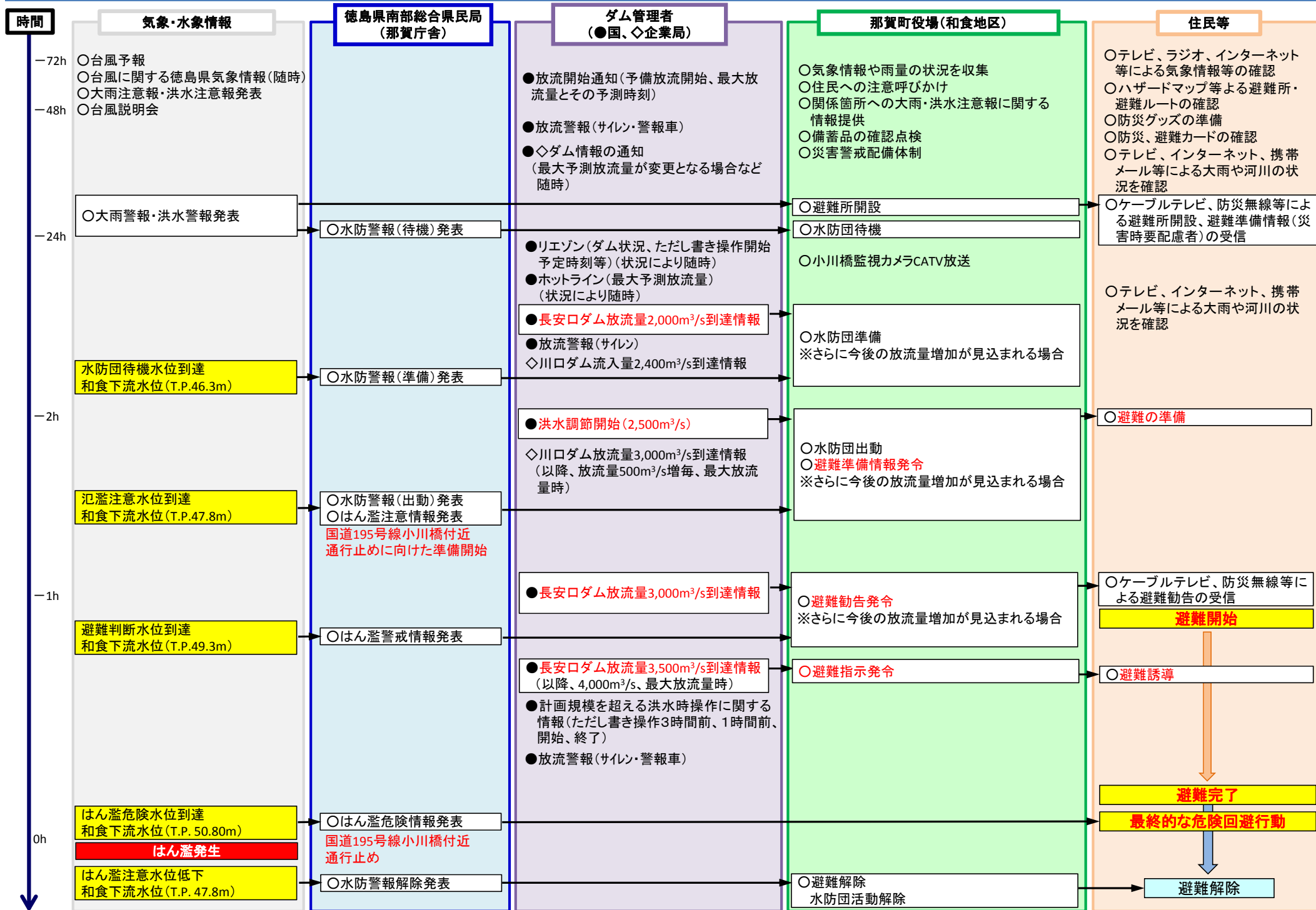
* : 加茂谷水位は堤内を指す<リアルタイム情報は未提供>

* : 水位予測で洪水予報水位を超過する恐れがある場合も洪水予報を発令します。

※時間経過は、平成26年台風11号を参考。

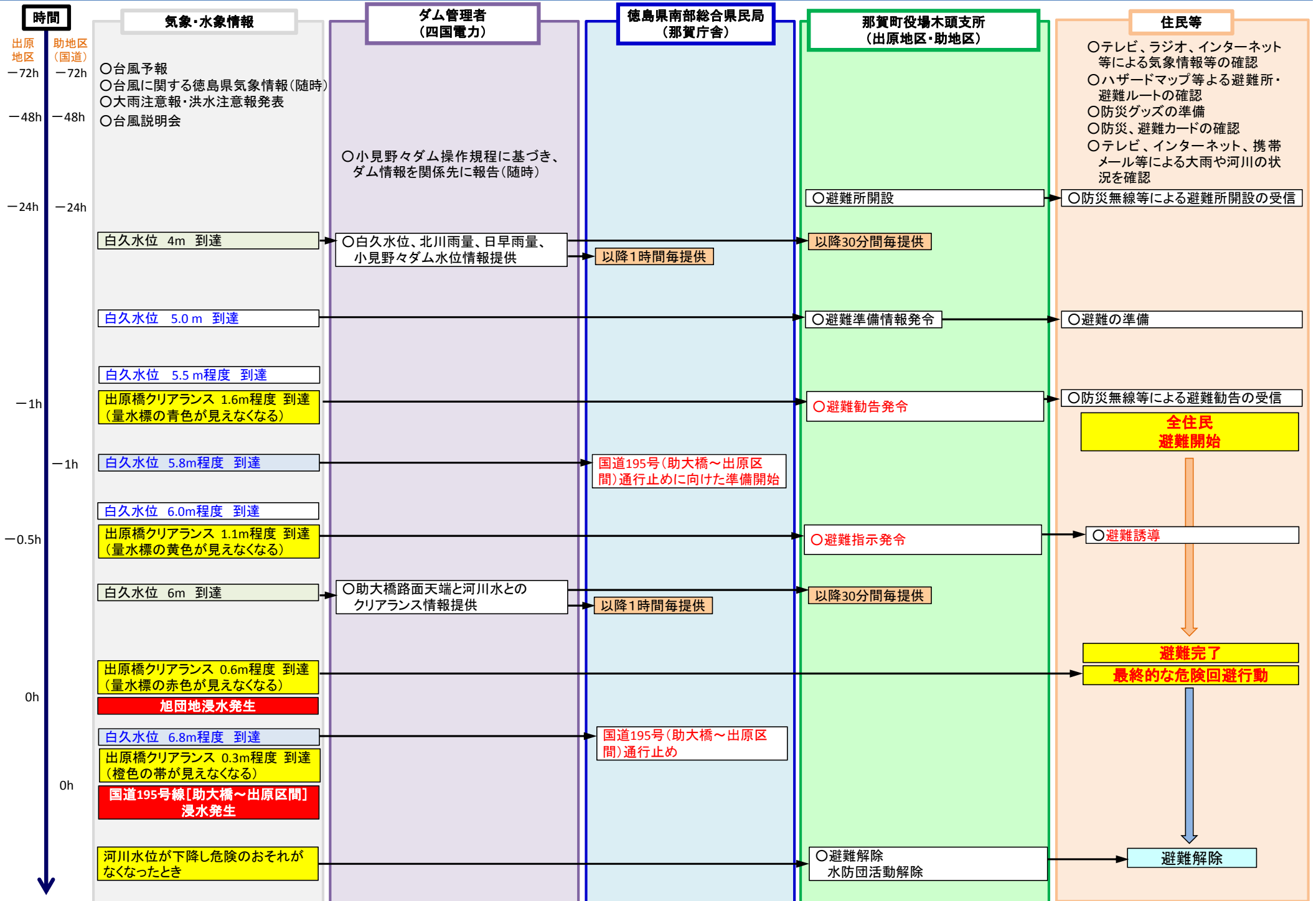


台風の接近・上陸に伴う洪水を対象としたタイムライン(那賀町川口ダム下流地区)(素案)



注) 降雨状況等により、前後する可能性がある。

台風の接近・上陸に伴う洪水を対象としたタイムライン(那賀町出原地区・助地区)(素案)



注) 降雨状況等により、前後する可能性がある。