

## ストップ！ 河川水難事故について

近年、自然への関心の高まりを受けて、身近で自然豊かな河川を利用してレジャーを楽しむ人々が増加しており、これに伴い水難事故も多発しています。

本来、河川では公共の利益や他人の活動を妨げない限りにおいて、自由に使用できる事が原則であり、釣りや、水遊びなど自らの意志に基づき行動する限りその際の安全確保は自己責任において行うべきものであるものの、今年の夏においても各地で急な増水等による水難事故が多発しています。

このことから、国土交通省那賀川河川事務所では、急な増水による水難事故の防止と安全な河川利用を行っていただくため、「急な増水による河川水難事故防止アクションプラン」を別紙の通り実施することとしました。

[【別紙 急な増水による河川水難事故防止アクションプラン】](#)

### 川の防災情報

どなたでも「川の防災情報」の雨量・水位情報を手軽に携帯電話から入手できますのでご利用ください。

<http://i.river.go.jp>

平成19年8月10日  
国土交通省 四国地方整備局  
那賀川河川事務所

### 問合せ先

国土交通省 四国地方整備局 那賀川河川事務所

TEL 0884 - 22 - 6461

副 所 長 藤岡 康男 (内線204)

管 理 課 長 湯浅 喜久一 (内線331)

## 急な増水による河川水難事故防止アクションプラン

### ■ パンフレット(別紙-1) … 4000部印刷

#### 【配布先】

- ・阿南市、那賀町の流域内小中学校(34校)及び教育委員会
- ・官公庁(徳島県南部総合県民局、阿南市役所、阿南警察署)
- ・阿南ショッピングプラザアピカ(美しい山河図画展コーナー)
- ・国土交通省 那賀川河川事務所 等

### ■ 那賀川倶楽部33号

- ・表紙下段に「河川水難事故防止」の広告文を掲載

※8月11日(日)新聞折り込みにて、阿南市、那賀町の流域内の各戸に配布予定

### ■ 電光掲示板(別紙-2)

- ・阿南警察署の電光掲示板において、8月7日(火)～9月末まで掲載予定
- ・4枚のデータで広報

### ■ シール(別紙-3) … 500枚程度


#### 【配布先】

- ・阿南ショッピングセンターアピカ  
(美しい山河図画展コーナー:8月18～19日の2日間)

※無くなり次第終了

知っておこう。

川での楽しい釣りや水遊びも、時に急な増水で水難事故につながる場合があります。平成十八年夏にも急な増水による死亡事故が発生しています。原因は利用者が全く気づかない上流の山間部などで降った雨によって、川の水位が急に上昇したためです。



国土交通省 四国地方整備局

那賀川河川事務所

〒774-0011 徳島県阿南市領家町字の内390  
tel.(0884) 22-6461 fax.(0884)22-7062  
http://www.skr.mlit.go.jp/nakagawa/

川で遊ぶ時は必ずチェック!

CHECK 2

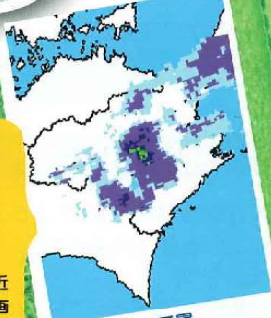
川のリアルタイムな情報を活用しよう!  
川に着いたらレーダー雨量や水位を確認しよう

CHECK 1

川に出かけるときはまず、天気をチェック!  
行き先には、大雨注意報・警報は出ていませんか?

川の防災情報

提供 国土交通省河川局



バーコードは徳島近辺のレーダー雨量画面です。国土交通省では川の防災情報を携帯電話向けに情報提供しています。

川の防災情報 携帯HP  
<http://i.river.go.jp/>



バーコード (社)日本気象協会



▶バーコードの使い方

バーコードリーダー対応の携帯に頼ります

- 1 携帯電話のバーコードリーダーを起動し、垂直になるよう撮影します。
- 2 バーコードに入っている情報が表示されます。
- 3 ②で表示されたURLを選択すると、サイトが表示されます。

■テレメーター水位

現在水位 : 0m  
水位変化量 : -cm(1時速)  
              : -cm(30分)  
              : -cm(10分)

■12時間履歴

水位m	増減
20時	5.58
21時	5.58
22時	5.61
23時	5.78
24時	5.92
1時	8.01
2時	6.28
3時	6.09
4時	6.04
5時	5.67
6時	5.30
7時	4.92

那賀川(古庄)の水位と洪水危険レベル  
レベル1 水防団待機水位 : 3.50m  
レベル2 はん濫注意水位 : 5.00m  
レベル3 避難判断水位 : 7.90m  
レベル4 はん濫危険水位 : 8.80m  
■計画高水位 : 8.823m

H19.7.14(古庄)

マメ知識

天気情報(注意報・警報、雨量等)をメールで教えてくれるサービスもあります(有料)。




急な増水に備えて

ストップ! 河川水難事故

# 川のことをよく知ろう!

## ～急な増水に備えて～

川で遊ぶことは、すごく楽しい。魚捕りやカヌー、水遊び、たくさんの楽しみが僕らを待っている。もちろん子どもたちも大好きだ。でも川には、**急な増水**などの危険な一面もあるんだ。「**天気**に常に気を配る」、「**川の様子をよく見る**」などいくつかの注意で、急な増水による水難事故を未然に防ぎ、安全に川を楽しもう!



### 1 川に行く前に

1. 必ず天気や川の情報をチェックしよう。急な雨で、川が増水することもあるぞ!
2. 途中のコンビニなどで、川のパンフレットなどが置いてあれば参考にしよう。
3. 川に入る場合は、ライフジャケットなどの活動に合った準備をしよう。



### 2 川に着いたら

1. 川に関する看板があれば確認しよう。
2. 地元の人がいれば、川の特徴を教えてください。
3. 川のリアルタイムな情報を確認し、上流の状況についても把握しよう。

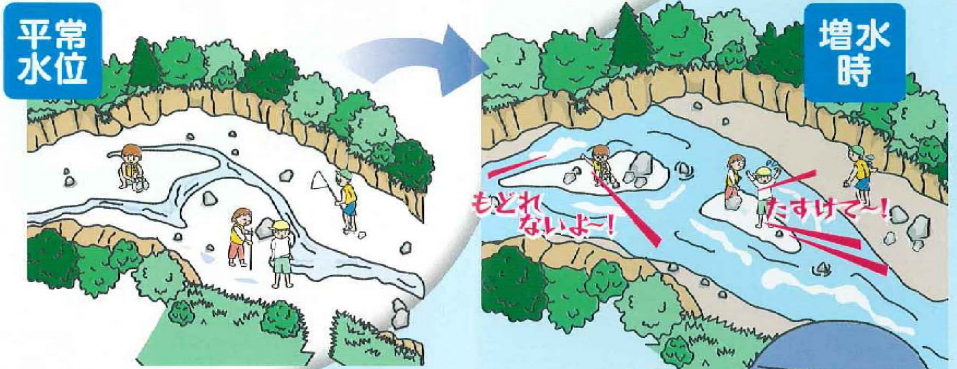
携帯電話で上流の天気簡単に確認できるよ!



川の防災情報 携帯HP  
<http://i.river.go.jp/>

### 3 こんな場所は急な増水に注意!

1. 川原は、増水の際は川底になるぞ。特に中州にいますと、増水したら取り残されるぞ!



### 4 すぐに避難!

1. 増水の前兆や、警報が鳴ったら直ちに避難しよう! すぐに水位が上がってくるぞ!

注意報や警報がでたら、すぐに避難! 避難の遅れは事故につながるぞ!



2. パトロールの人たちや警察・消防、河川管理者の注意には必ず従おう。

**こんなときはすぐに避難!**

1. 山鳴り(山全体がうなるような音)がする。
2. 水かさが増え、濁ったり、流木、落ち葉が流れてくる。
3. 雨が降っているのに、水かさが減っている。
4. 腐った土・火薬のようなにおいがする。



増水時をイメージしよう!



**中州は危険!**  
増水すると川に取り残されるぞ!



# 川を知って安全に 川をたのしもう！



国土交通省 四国地方整備局  
那賀川河川事務所

## 川に行く前に

### 必ず天気や川の情報を チェックしよう

携帯電話からわかる川の防災情報

<http://i.river.go.jp/>



# 川に着いたら 安全な場所で遊ぼう!!



流れの速いところや  
深いところは  
危険だよ!



# こんな時にはすぐ避難!

注意報や警報が出たり  
サイレンが鳴ったら  
すぐに川から避難を!!



シール (名刺サイズ)

