

「那賀川水系住民意識調査」について(速報)

国土交通省那賀川河川事務所では所管する那賀川下流域に住む住民のご意見を聴取し、これからの川づくりに役立てるためのアンケート調査を実施しました。(下記参照)

速報として那賀川または桑野川における満足度の調査結果についてお知らせします。

その他の質問項目のとりまとめ、那賀川または桑野川全体における満足度(治水・水利用・環境・水辺利用・情報提供)を大きく支配する要因分析については今後実施していく予定です。

- 記 -

- ・アンケート調査結果は[こちら\(PDFファイル:34KB\)](#)
- ・参考資料(アンケート調査票)は[こちら\(PDFファイル:377KB\)](#)

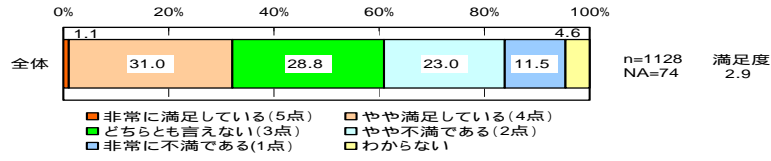
平成16年12月27日(月)
国土交通省四国地方整備局
那賀川河川事務所

問合せ先


国土交通省四国地方整備局 那賀川河川事務所

副所長 横山 嘉夫 内線(204)
調査課長 館 健一郎 内線(351)
電話 (0884)22-6461

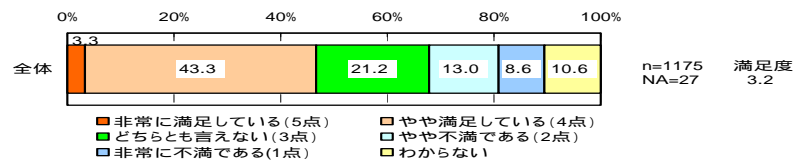
1. 那賀川または桑野川全体について



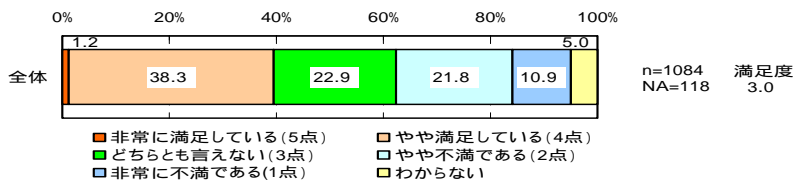
2. 那賀川または桑野川の治水 (洪水に対する安全性) について



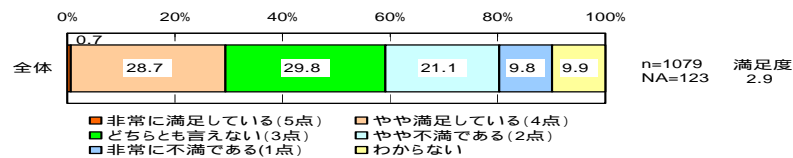
3. 那賀川または桑野川の水利用について



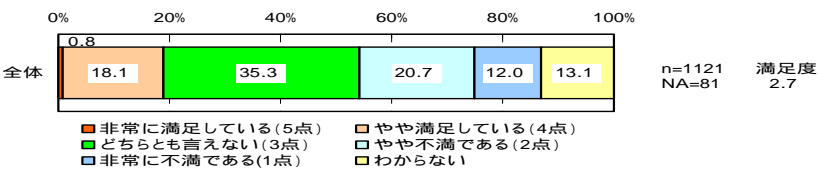
4. 那賀川または桑野川の環境について



5. 那賀川または桑野川の水辺利用や河原利用について



6. 那賀川または桑野川の情報提供について



凡例)

n = 回答いただいた人数

NA = 回答されなかった人数

算出方法)

満足度については非常に満足している(5点)~非常に不満である(1点)の点数と占有率を掛け合わせて加重平均しました。

考察)

- ・ 那賀川または桑野川全体の満足度について満足している人と不満とする人の割合は概ね同率でありました。
- ・ 水利用について満足している人の割合は約 47%となり、不満とする人(約 22%)の約 2 倍となっています。
- ・ 情報提供に満足している人は約 19%、不満とする人は約 33%となっています。
- ・ 治水、環境、水辺利用、那賀川または桑野川全体の項目については満足している人と不満とする人の割合は概ね同率でありました。

注: 満足している人(非常に満足 + やや満足)、不満とする人(非常に不満 + やや不満)

今後の予定)

その他の質問項目のとりまとめ、那賀川または桑野川全体における満足度(治水・水利用・環境・水辺利用・情報提供)を大きく支配する要因分析については今後実施していく予定です。

平成16年10月

アンケート調査ご協力をお願い

国土交通省 四国地方整備局
那賀川河川事務所

錦秋の候、皆様にはご健勝のことと存じます。

この度、国土交通省那賀川河川事務所では所管する那賀川下流域に住む皆様のご意見をお聞きし、これからの川づくりに役立てるためのアンケートを実施することになりました。

お忙しいこととは存じますが、ご協力いただきますようお願い申し上げます。

- ・このアンケートは那賀川下流域市町の電話帳から、無作為に抽出した方々にお送りしております。宛名本人またはご家族どなたが記入されても結構です。
- ・回答結果は統計処理を致しますので、個人の氏名が公表されることはありません。また、集計結果を目的以外に使用することはありません。
- ・お忙しいところ恐縮ですが、本アンケートの趣旨をご理解いただき、11月4日までに御投函下さいますようお願い申し上げます。
- ・調査結果の概要報告書を那賀川河川事務所のホームページに11月末には公表する予定です。(集計の都合により多少前後することがあります)

<http://www.skr.mlit.go.jp/nakagawa/>

- ・ご不明な点がございましたら下記にお問い合わせください。

お問い合わせ窓口) 国土交通省 四国地方整備局
那賀川河川事務所 調査課
0884-22-6461 担当者 舘、加宮

参考)調査については以下の機関に委託しております。

(株)ワード研究所
浦安市美浜 5-4-1107
0120-2454-80(フリーダイヤル)
担当者 大嶋、富樫

那賀川に関するアンケート

平成16年10月

以下の設問について当てはまるものに おつけ下さい。

.あなたご自身のことについて、おたずねします。差し支えない範囲でお答え下さい。

性別 1.男 2.女

年齢 1.10代 2.20代 3.30代 4.40代 5.50代 6.60代 7.70代以上

職業(兼業の場合は、主として生計を立てている職業を1つお選びください。)

- 1.自営業 2.家族従業者 3.農業 4.林業 5.漁業
6.会社員・公務員・団体職員(パートを含む) 7.主婦 8.学生
9.無職 10.その他

お住まいはどちらですか？

- 1.小松島市 2.阿南市 3.那賀川町 4.羽ノ浦町

那賀川または桑野川でご自宅から一番近い川は直線距離でどのくらいの距離ですか？(参考図面参照)

1. 500m以内 2. 500m～1km未満 3. 1km～2km未満
4. 2km～5km未満 5. 5km以上 6. わからない

那賀川または桑野川の治水(洪水に対する安全性)についておたずねします。

あなたは現在の那賀川または桑野川の治水(洪水に対する安全性)に満足していますか？

- 1.非常に満足している 2.まあ満足している 3.どちらともいえない
4.やや不満である 5.非常に不満である 6.わからない

これまでに洪水による被害を受けた経験がありますか？

- 1.被害を受けた経験はない
2.自宅が浸水(床上、床下)で被害を受けた経験がある
3.近隣の田畑や道路等が浸水被害を受けた経験がある

那賀川または桑野川の治水(洪水に対する安全性)について、あなたはどのように思いますか？

下記の全ての項目について 印を付けてください。

	1 非常に そう 思う	2 やや そう 思う	3 どちら とも いえ ない	4 あまり そう 思わ ない	5 全く そう 思わ ない	6 わか らな い
記入例 1.堤防の整備は行われている。	1		3	4	5	6
1.堤防の整備は行われている。	1	2	3	4	5	6
2.ダムの整備は行われている。	1	2	3	4	5	6
3.ポンプなどの排水施設の整備は行われている。	1	2	3	4	5	6
4.川の流れの妨げとなる樹木や土砂の除去は行われている。	1	2	3	4	5	6
5.避難場所や避難路が整備されている。	1	2	3	4	5	6
6.水防訓練や避難訓練は行われている。	1	2	3	4	5	6
7.地震・津波対策の整備は行われている。	1	2	3	4	5	6
8.その他()	1	2	3	4	5	6

那賀川または桑野川の水利用についておたずねします。

あなたは現在の那賀川または桑野川の水利用に満足していますか？

- 1.非常に満足している 2.まあ満足している 3.どちらともいえない
 4.やや不満である 5.非常に不満である 6.わからない

あなたは最近10年間に水不足の経験がありますか？

- 1.生活用水が不足したことがある 2.農業用水が不足したことがある
 3.工場の水が不足したことがある。 4.被害はなかった
 5.その他（ _____ ）

あなたは那賀川または桑野川の水利用についてどう思いますか？
 下記の全ての項目について 印を付けてください。

	1 非常に そう 思う	2 やや そう 思う	3 ど ち ら と も い え な い	4 あ ま り そ う 思 わ な い	5 全 く そ う 思 わ な い	6 わ か ら な い
記入例 1.ダム等の整備は行われている。	1		3	4	5	6
1.ダム等の整備は行われている。	1	2	3	4	5	6
2.水利用者間の調整は行われている。	1	2	3	4	5	6
3.節水意識を高める啓発は行われている。	1	2	3	4	5	6
4.保水力を高める森林整備は行われている。	1	2	3	4	5	6
5.その他（ _____ ）	1	2	3	4	5	6

那賀川または桑野川の環境についておたずねします。

あなたは現在の那賀川または桑野川の環境に満足していますか？

- 1.非常に満足している 2.まあ満足している 3.どちらともいえない
 4.やや不満である 5.非常に不満である 6.わからない

那賀川または桑野川の環境についてどう思いますか？

下記の全ての項目について 印を付けてください。

	1 非常に そう 思う	2 やや そう 思う	3 どちら とも いえない	4 あまり そう 思わない	5 全く そう 思わない	6 わからない
記入例 1. 豊かな水量が確保されている。	1		3	4	5	6
1. 豊かな水量が確保されている。	1	2	3	4	5	6
2. 良好な水質が保全されている。	1	2	3	4	5	6
3. 河川の生態系は保全されている。	1	2	3	4	5	6
4. 環境に配慮した整備が行われている。	1	2	3	4	5	6
5. 河川の景観は保全されている。	1	2	3	4	5	6
6. その他 ()	1	2	3	4	5	6

V.那賀川または桑野川の水辺利用や河原利用についておたずねします。

あなたは現在の那賀川または桑野川の水辺利用や河原利用に満足していますか？

- 1.非常に満足している 2.まあ満足している 3.どちらともいえない
4.やや不満である 5.非常に不満である 6.わからない

あなたは那賀川または桑野川に行ったことがありますか？

- 1.ほぼ毎日 2.週1～2回 3.月1～2回 4.年に数回
5.行かなかった()にお進みください)

行ったことがある方にお聞きします。目的はなんですか？

以下の中から利用した目的すべてに 印をおつけ下さい。(複数回答)

- 1.散歩・休息 2.サイクリング 3.釣り・魚とり 4.水泳・水遊び 5.運動・
スポーツ 6.カヌー・ボート 7.キャンプ 8.祭り・イベント 9.自然観察
10.通勤・通学・買い物で堤防を通る 11.その他(_____
_____)

那賀川または桑野川の水辺利用や河原利用についてどう思いますか？

下記の全ての項目について 印を付けてください。

那賀川または桑野川の情報提供についておたずねします。

	非常にそう思う	ややそう思う	どちらともいえない	あまりそう思わない	全くそう思わない	わからない
記入例 1. 広場、運動場等の憩いの場としての整備は行われている。	1		3	4	5	6
1. 広場、運動場等の憩いの場としての整備は行われている。	1	2	3	4	5	6
2. 自然との触れ合いの場を持った整備は行われている。	1	2	3	4	5	6
3. 釣り、水遊び等水辺に近づきやすい場の整備は行われている。	1	2	3	4	5	6
4. 駐車場、トイレ、案内板等の整備は行われている。	1	2	3	4	5	6
5. 安全で利用しやすい通路の整備は行われている。(遊歩道、サイクリングロード等)	1	2	3	4	5	6
6. ゴミ対策は行われている。	1	2	3	4	5	6
7. その他(1	2	3	4	5	6

あなたは現在の那賀川または桑野川の情報提供に満足していますか？

1. 非常に満足している 2. まあ満足している 3. どちらともいえない
 4. やや不満である 5. 非常に不満である 6. わからない

那賀川または桑野川に関する情報提供の方法として何を望みますか？

1. 公共機関からの広報誌 2. 公共機関の広報窓口 3. 新聞の折込み広告
 4. パソコン 5. テレビ・ラジオ 6. 携帯電話 7. その他()

那賀川または桑野川に関する以下の情報提供の内容が適切に行われていると思いますか？ 下記の全ての項目について 印を付けてください。

	1 非常に そう 思う	2 やや そう 思う	3 ど ちら と も い え な い	4 あ ま り そ う 思 わ な い	5 全 く そ う 思 わ な い	6 わ か ら な い
記入例 1. 洪水時における川の水位・雨量・ダム放流量。	1		3	4	5	6
1. 洪水時における川の水位・雨量・ダム放流量。	1	2	3	4	5	6
2. 洪水時における堤防の危険箇所・浸水の情報。	1	2	3	4	5	6
3. 洪水時や地震時における避難勧告・避難経路・避難所に関する情報。	1	2	3	4	5	6
4. 洪水時・渇水時の川の映像。	1	2	3	4	5	6
5. 渇水時のダムの貯水量と川の水位。	1	2	3	4	5	6
6. 工業用水・農業用水の利用量。	1	2	3	4	5	6
7. 川の水質状況。	1	2	3	4	5	6
8. 環境・歴史・文化に関する情報。	1	2	3	4	5	6
9. 河川敷での利用情報。(祭り・イベント等)	1	2	3	4	5	6
10. その他()	1	2	3	4	5	6

.那賀川または桑野川全体について

あなたは現在の那賀川または桑野川全体に満足していますか？

- 1.非常に満足している 2.まあ満足している 3.どちらともいえない
4.やや不満である 5.非常に不満である 6.わからない

.....

.....

.....
.....
.....

お名前: _____

メールアドレス: _____

ご住所: 〒 _____

ご協力ありがとうございました

調査結果の概要報告書を那賀川河川事務所のホームページに11月末には
公表する予定です。

<http://www.skr.mlit.go.jp/nakagawa/>

参考図面

北
南

縮尺

1:75,000

