

樋門、排水機場の操作状況について

平成26年8月29日

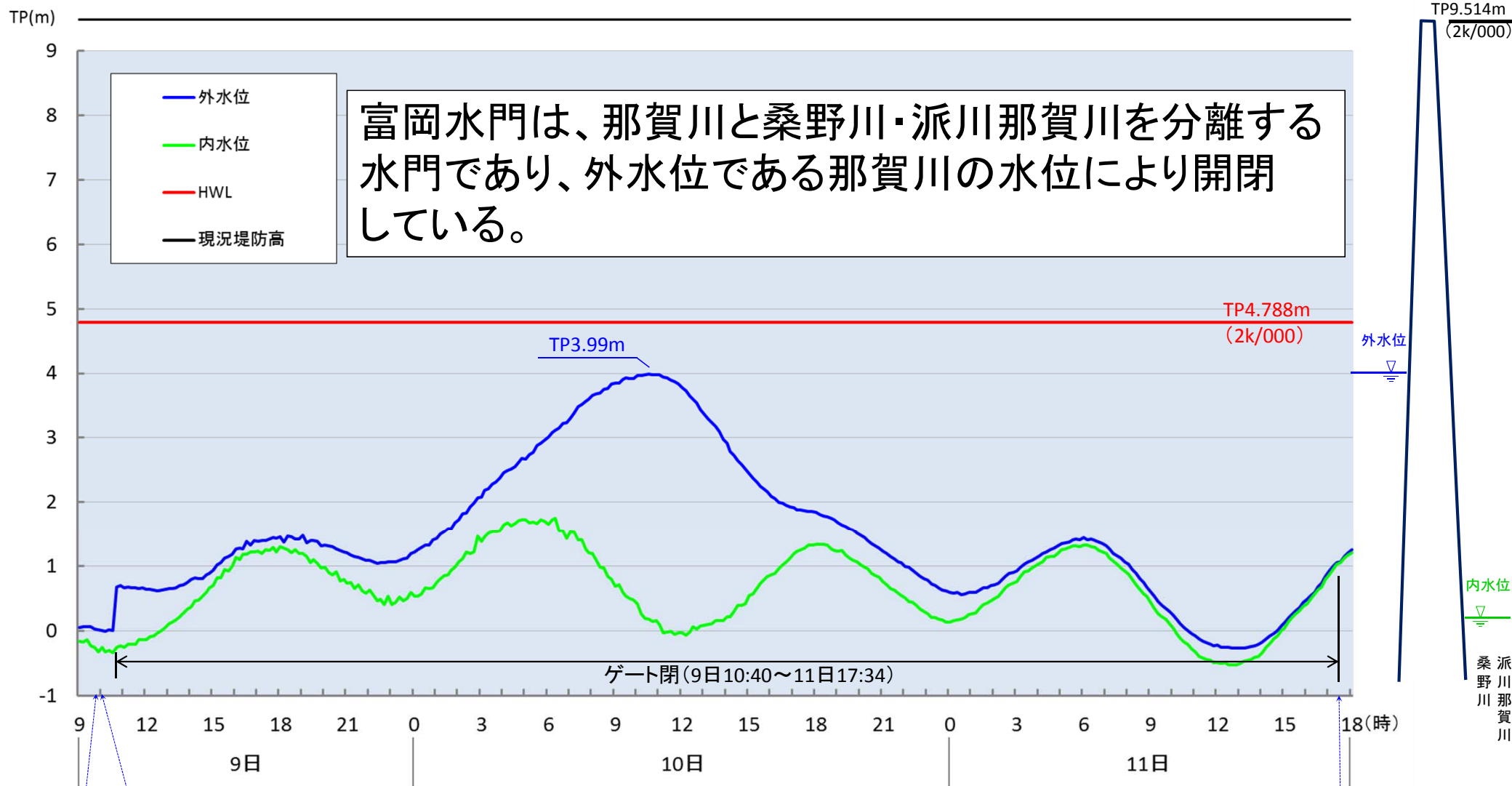
那賀川河川事務所

那賀川の樋門・排水機場位置図(台風11号)



この地図は、測量法第29条に基づく複製承認を得て、国土地理院発行の5万分の1地形図を複製したもの(平20四復、第14号)を一部転載したものである。

那賀川右岸2k/0付近

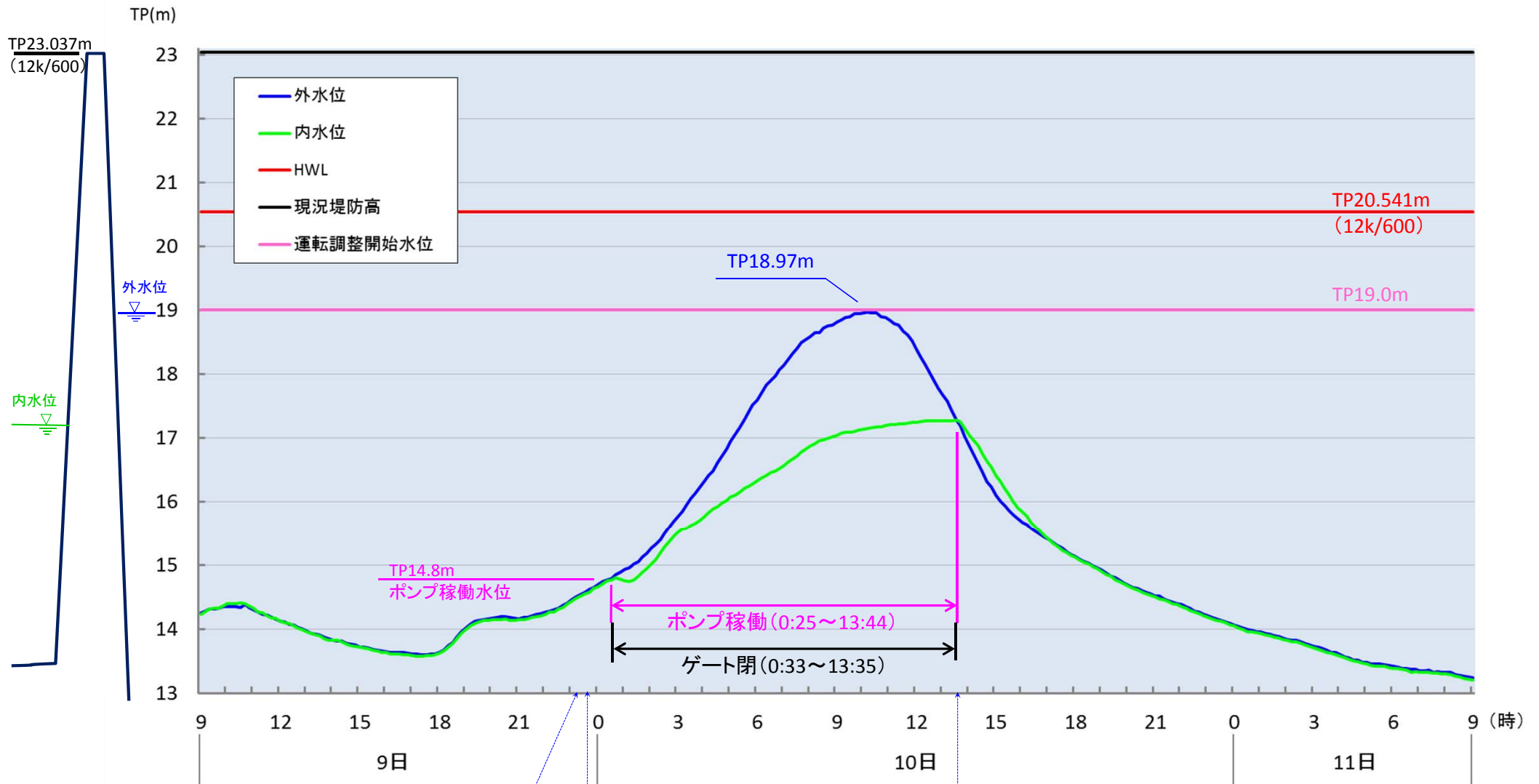


操作人等の対応	9:55	10:06	17:34
	出動指示	到着	ゲート開

※水位については、現在精査中であり、今後修正される可能性があります。

楠根下流樋門・楠根救急排水機場の操作状況

那賀川左岸12k/6付近 (排水能力: 2m³/s)

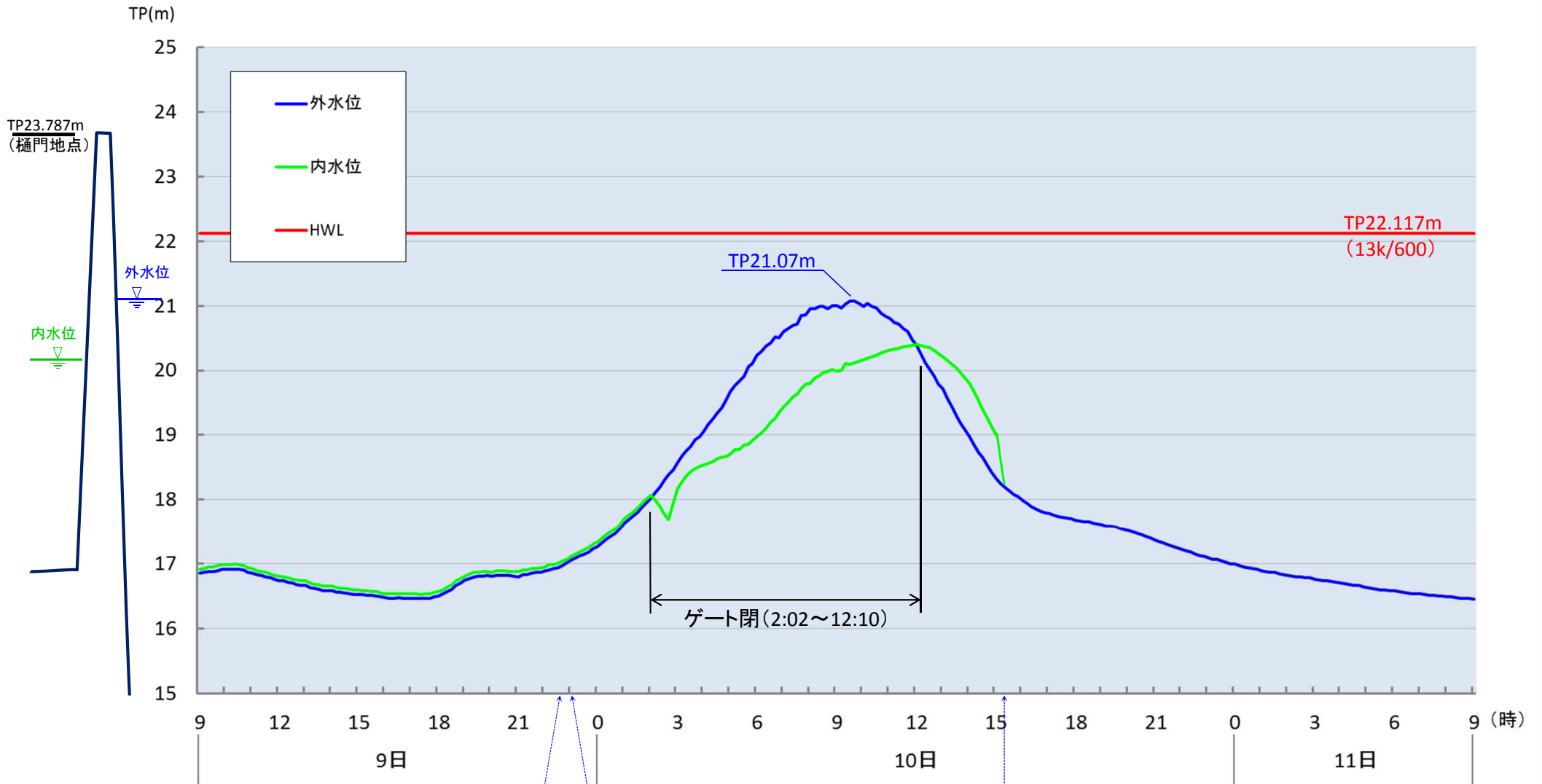


操作人等の対応	23:11	23:41	13:44
	出動指示	到着	解除

※水位については、現在精査中であり、今後修正される可能性があります。

楠根上流樋門の操作状況

那賀川左岸13k/6付近

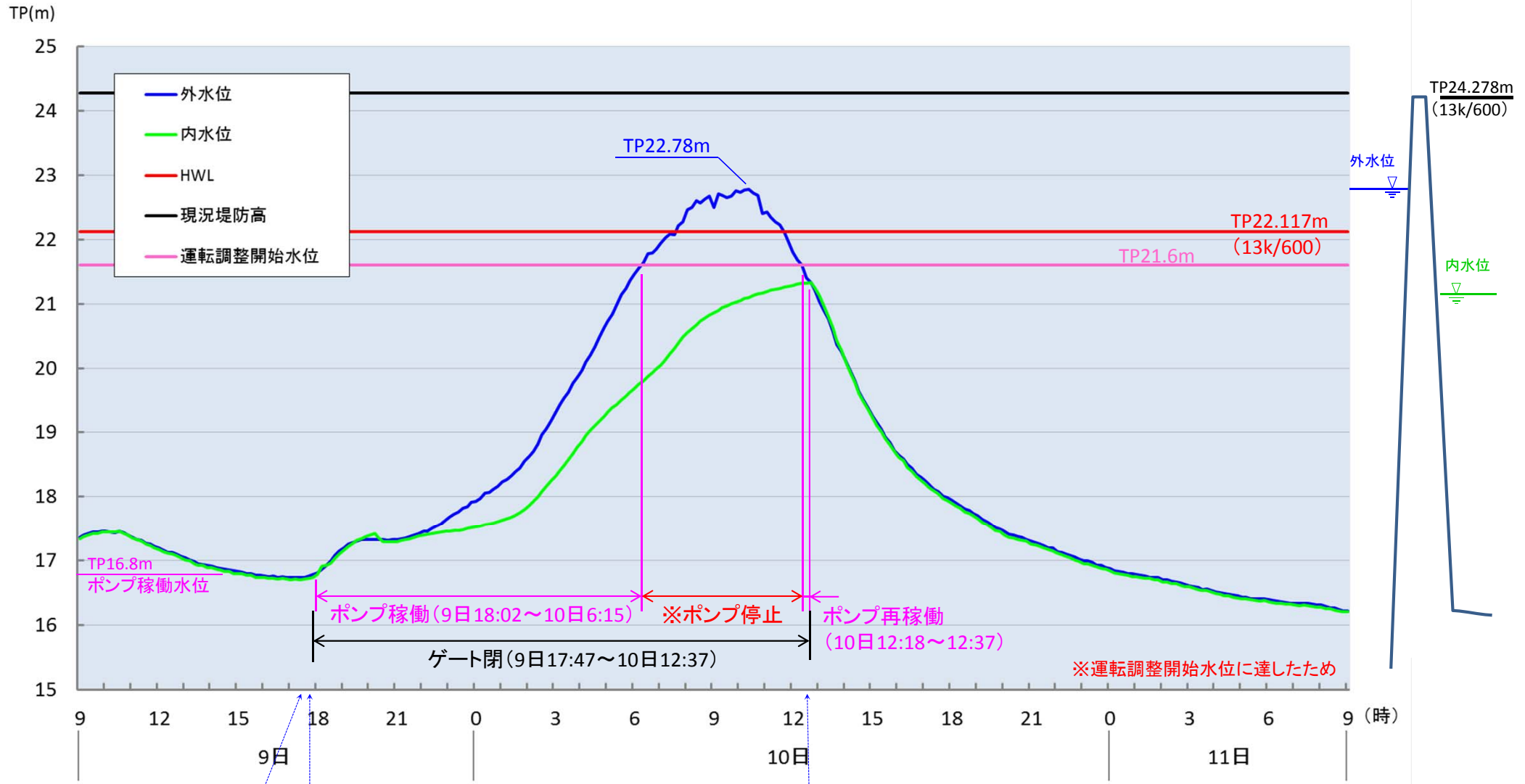


操作人等の対応	22:45 出動指示	23:05 到着	15:21 解除
---------	------------	----------	----------

※水位については、現在精査中であり、今後修正される可能性があります。

熊谷川樋門・熊谷川排水機場の操作状況

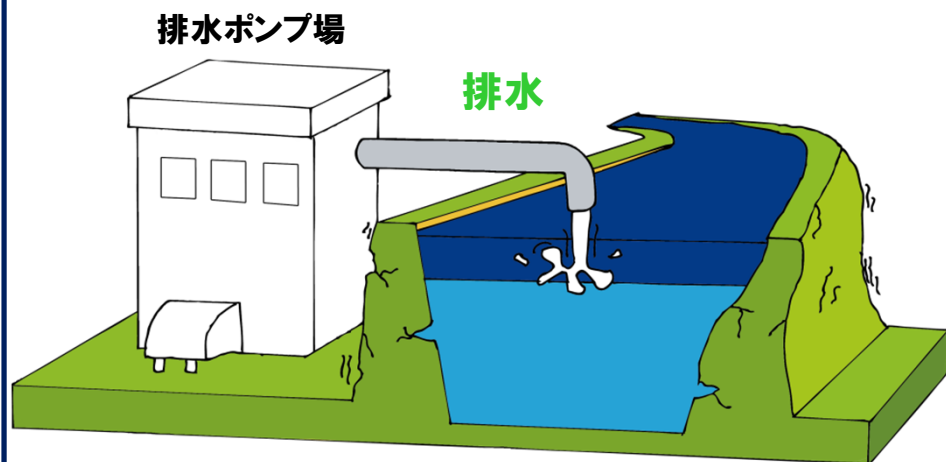
那賀川右岸13k/6付近(排水能力:5m³/s)



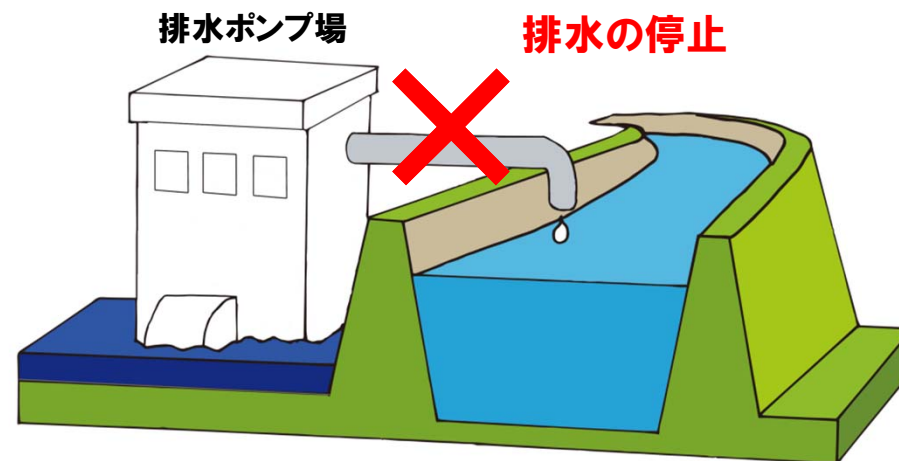
操作人等の対応	17:37	17:47	12:37
	出動指示	到着	解除

※水位については、現在精査中であり、今後修正される可能性があります。

運転調整を実施しなかった場合



運転調整を実施した場合



排水ポンプ場の運転調整イメージ

- ・洪水により河川水位が計画高水位を超えると予測された場合、排水ポンプ場から排水すると、堤防決壊の危険性が高まります。
- ・排水区間に浸水被害が発生する場合がありますが、堤防決壊の危険性を少しでも軽減するため、排水ポンプ場からの排水を停止します。