

皆さんこんにちは。今年もはや6月を迎えました。気温もだいぶ暖かくなり、夏の到来を感じます。さて、事業の進捗状況ですが、5月27日で計画高水位(戦後最大流量を記録した平成26年度8月洪水時の最高水位程度)まで堤防が概成しました。また、8月お盆までには新県道の供用開始を予定しています。本年度は堤防完成に向けてのラストスパート。精一杯頑張りますので引き続き、ご理解・ご協力のほどよろしくお願い致します。



## 工事の進捗状況

令和元年度 加茂谷川樋門ゲート設置工事  
(受注者: ミトモ製作所 R1.8.29~R2.6.30)

令和元年度 加茂谷川右岸築堤外工事  
受注者: (株)扇建設 R1.8.29~R2.6.30

新しい市道(惣道橋)は  
9月上旬までに供用予定!

令和元-2年度 加茂谷川上流築堤外工事  
受注者: (株)大竹組 R1.11.13~R2.7.31

令和2年度 楠根地区河道掘削外工事  
公告中 R2.6.初旬~R3.1.29

令和元年度 加茂谷川左岸築堤外工事  
受注者: (株)藤本建設 R1.8.8~R2.6.30

新しい県道(加茂大橋)は  
8月お盆までに供用予定!

令和元-2年度 那賀川(加茂)上流護岸外工事  
受注者: (株)藤本建設 R2.3.23~R3.1.29

令和元-2年度 那賀川本川低水護岸外工事  
受注者: (株)湯浅土建 R1.11.29~R2.8.30

	工事施工済み
	工事契約済
	未契約

令和2年度 那賀川本川築堤護岸外工事(その1)  
公告中 R2.6.初旬~R3.2.末



①

那賀川、加茂谷川に計画高水位の高さで堤防が概成、令和3年3月堤防完成を目指し、鋭意施工していきます!



③

那賀川上流部の施工状況です。計画高水位の高さで堤防が概成し、新しく道路も完成しました!



②

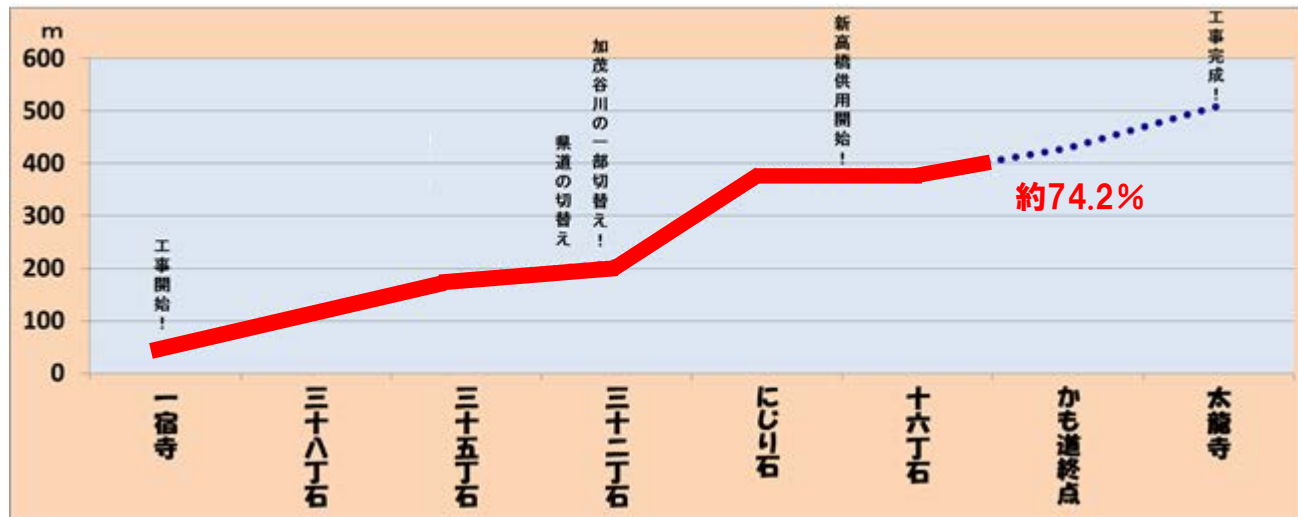


④

※写真撮影 5月28日

## かも道に例えた工事の進捗状況

※本表は各工事の出来高で進捗を算出しております。



現在3.34km地点。ついに、70%を超えました！あとはゴールに向かって進むのみ！

## 加茂築堤事業の堤防整備状況(那賀川本川・加茂谷川)

令和2年5月27日に計画高水位（戦後最大流量を記録した平成26年8月洪水時の最高水位程度）の高さで堤防が概成。引き続き、令和3年3月の築堤完成を目指し工事を推進。

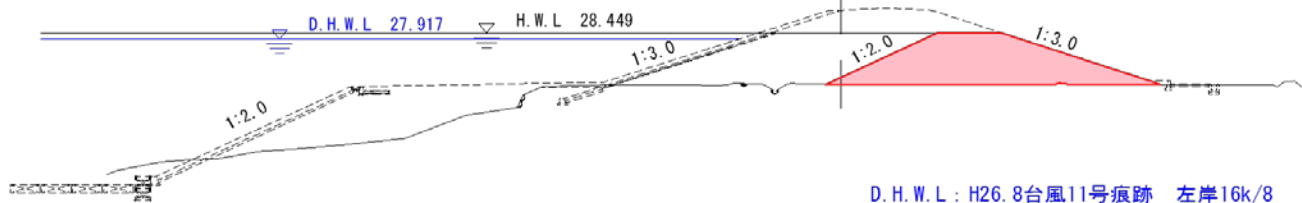
[那賀川本川 A-A断面]

16k/800付近

NO. 11

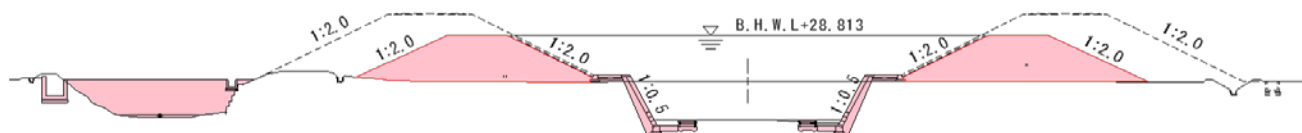
凡例

■:R2年5月27日概成  
□:R3年3月3月完成予定



[加茂谷川 B-B断面]

NO. 27



## 安心はできません！！

堤防が計画高水位の高さまで概成しましたが、まだまだ安心はできません。引き続き、自治体等の避難情報をもとに、適切な行動をお願いします！

ご理解・ご協力の程、よろしくお願い致します。

【お問い合わせ】

- 那賀川河川事務所（国交省）  
工事に関すること：酒巻、池田 0884-22-6542
- 徳島県南部総合県民局 宮本 0884-24-4250
- 阿南市 特定事業推進課 石本、新浜 0884-22-3197