

ゆきかう那賀川推進会議の
令和5年度以降の取組（案）

ゆきかう那賀川推進会議の令和5年度以降の取組（案）

①那賀川探検のバスツアーを年2回開催（予定）

○上下流交流の推進を図るためバスツアーを年2回開催

そのうち1回は森林体験等を取り入れた取組を行う

（国土交通省、徳島県、那賀町、那賀川こまち、アフターフォーラム）

◆令和5年度

- ・ 那賀川探検バスツアーを年2回開催する
1回は8月6日「那賀川の日」の那賀川探検バスツアー
（上流小学生→下流）
2回は11月に那賀川森林体験バスツアー
（下流小学生→上流）
- ・ 森林体験バスツアーの内容として、間伐体験、
木育学習会等を取り入れる
- ・ 今回、間伐した木から源流に行く道に設置する樹名
板を作成する
- ・ 文字は、源流周辺を鹿害から木を守る柵を設置
したりしている、地元の小・中学校に書いてもらう



森林林業教室
相生中学校
(H30.12.17)



◆令和6年度

- ・ 樹名板は源流碑開きの時に参加している小学生
に設置してもらう
- ・ バスツアー年2回開催（8月6日と11月）



木頭中学校との樹名板
設置 (H25.10.1)



令和5年度 第1回 なかがわ探検バスツアー（案）

【開催概要】

- ◆開催日時：令和5年8月6日（日） 8時～17時の予定
- ◆募集対象：那賀町の小学生 1年～6年
木頭学園、相生小学校、鷺敷小学校
（1～3年 保護者同伴）（4～6年 保護者同伴もしくは個人）
- ◆募集人数：40名（大型バス1台）
- ◆参加費用：1000円
- ◆募集期間：令和5年7月14日（金）～7月28日（金） 予定

【開催内容】

- ◆那賀川上流域の小学生に那賀川下流域の歴史等を学んでもらうことを目的に下流域を探訪を行う。

◆探検候補

①午前中：加茂谷地区を案内

昨年度加茂堤防が完成し、加茂谷へんろ道の会が「手作りふるさと賞」を受賞し、また加茂谷元気なまちづくりの会が「加茂谷散策マップ」を発刊し、地域のPRを行ったりしていることから、当該地域の散策を行う。

- 1）加茂みち（一宿寺から加茂町全景がみえるところまで往復予定）
- 2）加茂堤防（駐車スペース）
- 3）お松大権現・加茂谷中学校

②昼食は加茂谷周辺を予定

③午後：那賀川堤防を下流に向かって移動しながら歴史施設等紹介

コースは南岸堰（農政局に説明）、（以下は移動しながらバス内で説明）北岸堰、野上神社、ガマン堰、那賀川端、富岡水門（施設内見学予定）

④辰巳倉庫前で、排水ポンプ車、照明車体験：代表者）

ゆきかう那賀川推進会議の令和5年度以降の取組（案）

②四季折々の那賀川上流域の美しい写真で山の風景をPR

○那賀川上流域はほとんどが山地であり、森林地帯であることから、四季折々に美しい表情をみせる那賀川上流域の風景により、森林等の大切さを多くの方に理解してもらうこと目的にその風景写真の展示会を開催する

（国土交通省、徳島県、徳島県南部総合県民局、徳島県企業局、阿南市、平井委員）

◆令和5年度

・ゆきかう那賀川推進会議として、風景写真が設置可能な施設として、阿南市役所、南部総合県民局（美波庁舎、阿南庁舎）、フジグラン阿南、那賀川図書館、阿南ひまわり会館、川口ダムミュージアム、ビーバー館などがあり、そこで上流域の写真展を開催し、上流域の良さを広報する

今年度は、阿南市役所、那賀川図書館など可能な公共施設で開催予定



◆令和6年度

・写真展をいろいろな施設で実施展開していく

ゆきかう那賀川推進会議の令和5年度以降の取組（案）

③河口・那賀川中流（和食）へのモニュメント設置することを視野にいて検討する（国土交通省、阿南市、那賀町、湯城委員）

○那賀川の源流、那賀川の真ん中（長安口ダム）の設置しているモニュメントに加え、那賀川の河口部、中流部（和食等）にモニュメントの設置を検討する

○まず、那賀川河口は国の改修開始100周年（2029年：令和11年）記念にあわせ、設置を検討する

◆令和5年度

○モニュメントについては、デザイン等を公募し、ゆきかう那賀川推進会議で決める方式など、進め方の方針について検討する



モニュメントと那賀川源流碑



ダム右岸展望所モニュメント



左岸モニュメント（案）

◆令和6年度

・具体的な進め方の検討する

ゆきかう那賀川推進会議の令和5年度以降の取組（案）

④サイクリングコースの設定（検討）

徳島県では、いつでも、誰もが、徳島の豊かな自然の中をサイクリングできる環境を整え、「自転車王国とくしま」の魅力を県内外に発信することにより、スポーツ参加を促し、県民の健康増進、観光振興、環境問題、交通マナーなどに関する意識の高揚と啓発を促進することをねらいとし、県内各地に初級者から上級者までが楽しめるサイクリングコースを26コース整備している。

◆令和5年度

- ・なか四季美湖の周辺にサイクリングコースの設定を検討
- ・コース設定は3コース想定。坂州木頭川コース、那賀川コース、貯水池から山林周回
- ・徳島県のサイクリングコースへの追加を目指す。

◆令和6年度

- ・サイクリングコースのPR（各機関のHP）

サイクリングコースの整備

（参考）徳島県ホームページより

『徳島の豊かな自然』と『おもてなし』を楽しんでもらえるようにサイクリングコース「自転車王国とくしま公式コース」を、那賀川流域も含め県内に26コース設定。

四季折々もみじ川コース

那賀川ともみじ川の美しい景色を見ながら走るコース。春には山桜、秋には紅葉がダム湖に映り、朝彩霞のように美しく四季折々の風情が楽しめます。

総距離 **34.7km**
高低差 **190m**
駐車台数 **150台**
所要時間 **138分**

スタート&ゴール 道の駅「那賀の里」が拠点。レストラン、喫茶店、お土産売り場、休憩施設、太龍寺へと向かうロープウェイなどがあります。

アクセス 徳島IC 徳島市から約53分
●徳島駅から約53分
●坂州から約55分
●徳島市から約72分

危険力所 もみじ川沿いの坂道を上りきったあとの下り区間は長くカーブもあります。スピードの出しすぎに注意してください。

難所 序盤は緩やかな起伏、もみじ川沿いの坂道は長い上りが続きます。



自転車王国とくしま サイクリングコース整備について



ゆきかう那賀川推進会議の令和5年度以降の取組（案）

⑤阿南市の小学校の那賀川上流域への遠足・交流会の促進

- 阿南市の小学校に長安口ダムをはじめ上流のダム群（川口ダム、小見野々ダム）に遠足で来てもらうようPRする
（国土交通省、阿南市）

◆令和5年度

阿南市の小学校へ那賀川上流域（上流ダム群）への遠足をPRする



長安口ダム



川口ダム



小見野々ダム

◆令和6年度以降

阿南市の小学校と那賀町の小学校で両校が交流する「川あそび」のような取組の検討




ゆきかう那賀川推進会議の令和5年度以降の取組（案）

⑥那賀川をPRするためのキャッチコピーや那賀川カルタ検討

◆令和5年度

- ・ 那賀川を一般に人に広くPRしていくために、那賀川独特のものが必要という中で、那賀川の「キャッチコピー（もしくはキャッチフレーズ）」や那賀川カルタなど那賀川を目立たせるものを検討していくこととする
- ・ 那賀川のキャッチコピーは、那賀川改修百年事業にあわせ公表を目指す。方法については、一般公募等を検討していくなど、方針案の検討。
- ・ 那賀川カルタについては、那賀川アフターフォーラムとも連携して取組む予定

（参考）徳島橋カルタ
阿南工業高等専門学校
ホームページより



◆令和6年度

- ・ 具体的な取組案の検討

ゆきかう那賀川推進会議の令和5年度以降の取組（案）

国土交通省の取組

◆令和5年度中に対応

①長安口ダム右岸展望所の拡幅、ダムカード枠看板の設置

- ・展望所川側の拡幅
(新ゲートがよく見えるようにする)
→今年度中に設計し、施工予定

ダム右岸展望所拡幅イメージ



- ・ダムカード枠の看板設置
ダムカード看板の設置イメージ



- ・モニュメントと一緒に
写真撮影（例）
(V字で太陽の谷表現)



②長安口ダムのライトアップ

- ・ダム直下からダム本体・ゲートをライトアップする
→今年度中に設計し、設置する予定

ダムライトアップ



浅瀬石川ダム

右岸展望所へのLEDによる誘導



小渋ダム

ゆきかう那賀川推進会議の令和5年度以降の取組（案）

国土交通省の取組

◆令和5年度中に対応

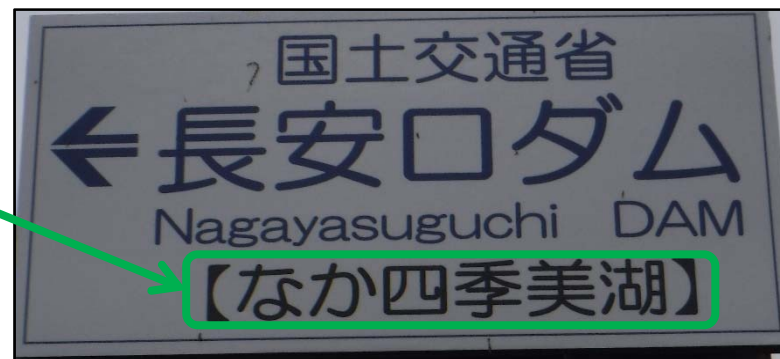
③なか四季美湖の地点登録

- Google
→ 登録済み
- ゼンリン
→ 今年度中に基礎データ版に登録予定
- 国土地理院
→ 手続中



④ダム看板になか四季美湖を追記

- ・ダム管理所前の看板について対応済み



ゆきかう那賀川推進会議の令和5年度以降の取組（案）

国土交通省の取組

◆令和5年度中に対応

⑤なか四季美湖カードの作成


- ・春、夏、秋、冬版を時期毎にカードを作成し、ダムカード同様に配布していく
- ・第1号は新緑をバックにカードを作る（将来的には12カ月版を作成する）



なか四季美湖カード（イメージ）

⑥事業概要（FLOW）になか四季美湖を記載

⑦事務所HPでなか四季美湖をPR



長安口ダム本体改修完成式

令和4年5月に長安口ダム貯水池仮設構台にて徳島県、阿南市、那賀町、四国地方整備局主催による完成式を挙行了しました。式典には、国会議員、徳島県知事、阿南市長、那賀町長、水管理・国土保全局治水課長、地元関係者など、総勢約90名に参加していただき、式典内でダム記念品の応募により決定した「なか四季美湖」が披露されました。



事業概要
(FLOW2023)より

3-11

- ・HPになか四季美湖ページをアップし、風景写真を入れていく



ゆきかう那賀川推進会議の令和5年度以降の取組（案）

国土交通省の取組

◆令和5年度中に対応検討

⑧魅力ある風景としてなか四季美湖を活用したイベントの検討（案）

- ・令和5年度は、長安口ダムの周辺整備を実施。今後その施設等を利用しイベントを検討する。



貯水池でSUP
(那賀町より提供)



貯水池でドローン



貯水位池でカヌー
(那賀町より提供)



貯水池周辺サイクリング

(情報提供) 水源地に行ってみよう! 『#水源地に行ってみた』キャンペーン

記者発表案

国土交通省

Ministry of Land, Infrastructure, Transport and Tourism

Press Release

内閣官房同時発表

令和5年5月31日
水管理・国土保全局
水資源部水資源政策課

水源地に行ってみよう! 『#水源地に行ってみた』キャンペーンを実施!!

「水の日(8月1日)」は平成26年に制定された水循環基本法において、国民の間に広く健全な水循環の重要性についての理解と関心を深める日として位置づけられました。
「水の日」・「水の週間(8月1日～7日)」をきっかけに、国・地方公共団体・事業者・民間の団体が連携して、例年、水の大切さに関する普及啓発活動を全国的に実施しています。

1. 『#水源地に行ってみた』キャンペーン

普段当たり前のように使っている水や、住んでいる街を流れる川など、身の回りの「水」はどこからやってくるのでしょうか?

水源地を調べて、実際に訪れてみましょう! 訪れた水源地を撮影し、「#水源地に行ってみた」をつけて画像をTwitter、Instagramに投稿してください!

本日から、『#水源地に行ってみた』キャンペーンの応募を開始します! 応募された画像の中から20作品を選定し、8月1日に実施する「水の日」中央行事「水を考えるつどい」にて発表します。また、選ばれた方には「水の日」応援大使「シャワーズ」のボトルステッカーをプレゼント!

応募の詳細は、水の週間実行委員会ホームページ(<https://www.mizunohi.jp/index.html>)をご確認ください。

2. シャワーズと巡る水源地シリーズ 3本の動画を配信!

「水の日」応援大使「シャワーズ」が日本各地の3箇所の水源地域を訪問しました。

訪れた水源地の魅力や、森林保全、地域振興に携わる人達へのインタビューなどを国土交通省YouTubeで配信しています! ぜひご覧ください!

- ・熊本県熊本市 『ばっ! 水源地』 <https://youtu.be/WIRXJdHKAc>
- ・徳島県那賀町 『あばばい 水源地』 <https://youtu.be/Scou09GUu0Y>
- ・秋田県にかほ市 『へば 水源地さ!』 <https://youtu.be/1zyLbMUn7Hw>



熊本県熊本市

徳島県那賀町

秋田県にかほ市

3. 水源地周辺施設に「水の日」応援大使「シャワーズ」のフォトパネル・スタンプを設置!

2. の動画を撮影した水源地周辺施設にて、「水の日」応援大使「シャワーズ」のフォトパネル・スタンプを設置します。

ぜひ、水源地を訪れた記念に、「水の日」応援大使「シャワーズ」のフォトパネルでの写真撮影や、「水の日」スタンプを押して思い出を作ってみてください。

設置予定場所と予定期間は次のとおりです。

<熊本県熊本市>

設置場所: 熊本市水の科学館

(熊本県熊本市北区八景水谷1丁目11-1)

設置期間: 令和5年5月31日(予定)～令和5年10月31日

連絡先: 熊本市水保全課 (096-328-2436)

<徳島県那賀町>

設置場所: 那賀町役場 木頭支所前

(徳島県那賀郡那賀町木頭出原字マエダ34)

設置期間: 令和5年5月31日(予定)～令和5年10月31日

連絡先: 那賀町観光協会 (0884-62-1198)

<秋田県にかほ市>

設置場所: にかほ市観光拠点センター「にかほっと」

(秋田県にかほ市象潟町字大塩越36-1)

設置時期: 令和5年5月31日(予定)～令和5年10月31日

連絡先: にかほ市商工観光部観光課 (0184-43-3230)



「水の日」スタンプ



水源地フォトパネル

※天候等により、設置場所が変更等になる場合がございます。

※上記はあくまでも予定となっておりますので、設置開始日、施設の開館時間、および休館日等については、各設置場所にお問い合わせください。

※フォトパネルでの撮影や、スタンプを押す際などは譲りあつての対応をお願い致します。

©2023 Pokémon ©1995-2023 Nintendo/Creatures Inc./GAME FREAK Inc. ポケットモンスター・ポケモン・Pokémon は任天堂・クリーチャーズ・ゲームフリークの登録商標です。



「健全な水循環」
ロゴマーク

【問い合わせ先】水管理・国土保全局 水資源部 水資源政策課 小林、富樫
代表 03-5253-8111 (内線: 31156、31155)
直通 03-5253-8386

(情報提供) 那賀町フォトコンテスト



那賀町

ファガスの森 地下足袋王子
NAKACHOU PHOTO CONTEST
フォトコンテスト

テーマ 那賀町の行事または那賀町の風景など 那賀町と関連するもの

●応募規定：◎未発表であって、他に発表予定のないものかつ応募者自身が撮影したものに限る。

◎2021年(令和3年)以降に撮影された作品とする。

◎他のコンクール等への二重応募および類似作品は不可

◎応募点数は1人5点とし、組写真、過度の合成写真は不可

◎応募作品は第三者の肖像権、プライバシーを侵害するものは不可

◎入賞作品については、フィルム原画またはデジタルデータの提出をする。

●応募規格：プリントサイズは、A4(210mm×297mm)～A3/ピ(329mm×483mm)までとする
インクジェットプリントおよび銀塩プリントどちらでも可能

●応募点数：1人5点まで

●応募期間 令和5年4月1日～令和5年11月30日(当日必着)

●作品送付先 〒771-6115
徳島県那賀郡那賀町小島字平畑56番地
平井 滋 宛

●お問い合わせ photofactory1125@gmail.com (フォトファクトリー中嶋宛)

●賞 ◆地下足袋王子賞 (1点)…賞金5万円
◆四季美谷温泉賞 (1点)…べア宿泊券
◆もみじ川温泉賞 (1点)…べア宿泊券
◆ファガス高城賞 (2点)…シンガー宿泊券
◆山の家賞 (5点)…漢気カレー食事券

※応募作品は氏名・住所(市町村単位まで)、撮影場所を明記し、那賀町内の展示会等で展示すると共に、入賞作品は広告物や町内の様々なイベントポスター等に使用します。

●審査 有名写真家及び地域経験者で構成される審査委員で審査。

●審査結果発表：令和6年1月までに、入賞者に直接通知する
ファガスの森 高城ホームページに掲載いたします。

●著作権等：応募作品の著作権は撮影者に、使用权は主催者に帰属します。

●審査員紹介
宮武健仁(みやたけひと)
1966年生まれ。徳島県三好市出身。幼少時より自然に関心を持ち、高校生の時からカメラを始める。各地の自然や文化を捉える写真を撮影し、自身のブログで見られる。大抵のジャンルで得意なものの他に、スミライの日本の土地の歴史や自然に関する記事なども多く投稿されている。その中でも「ふるさと」をテーマにした写真展を開催し、地域の活性化に寄与している。また、NHKの番組「旅のチカラ」にも出演し、各地の名産品を紹介している。現在はフリーランスの写真家として活動中。

(主催) ファガスの森 高城
(協賛) 那賀町/きさわまちづくり協議会/南つるぎ地域活性化協議会/四季美谷温泉
もみじ川温泉/山の家 奥倉戸/フォトファクトリー