

第6回 長安ロダム  
環境モニタリング委員会

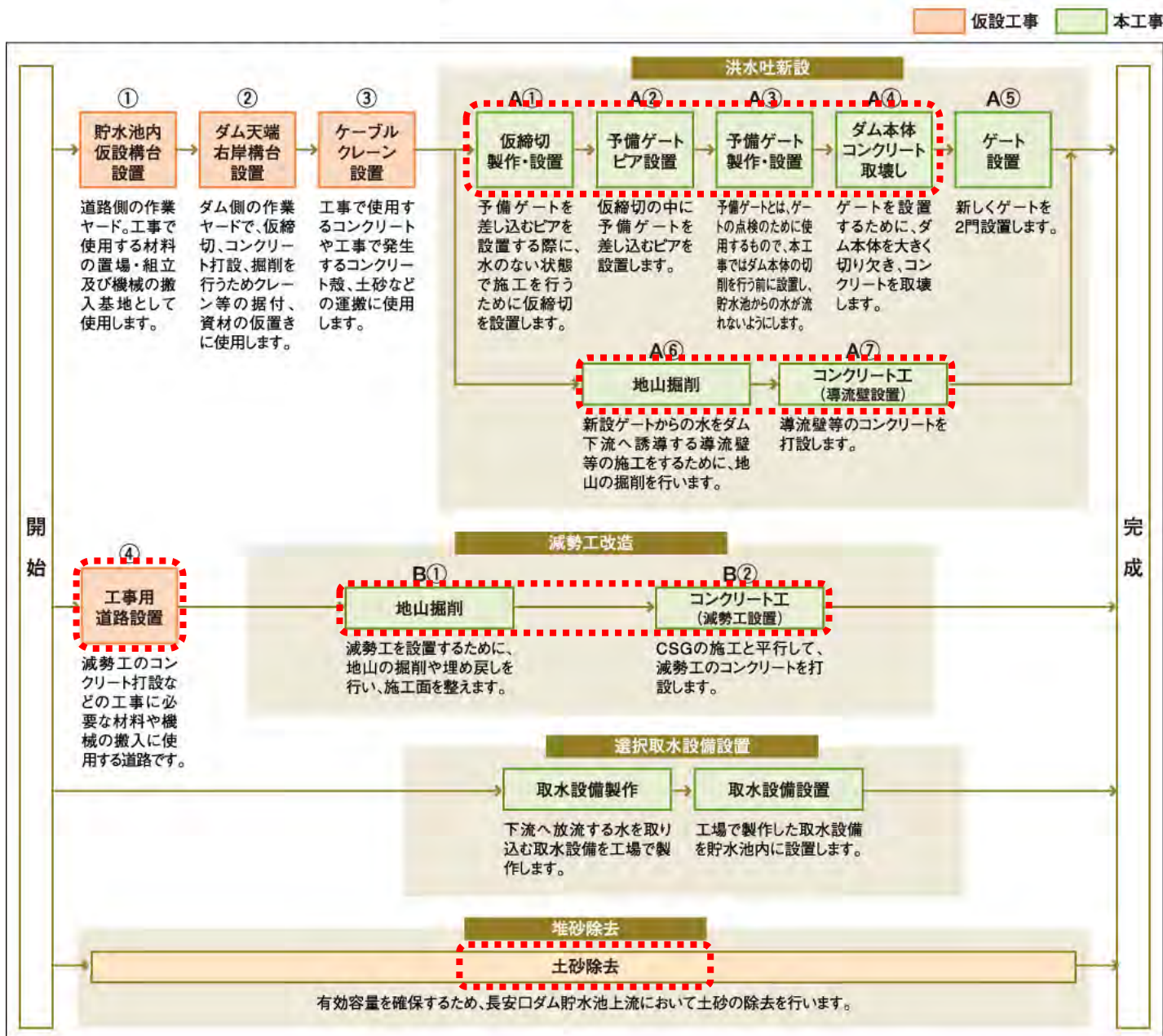
資料-2

# 長安ロダム改造事業の進捗状況 [概要版]

平成28年2月18日

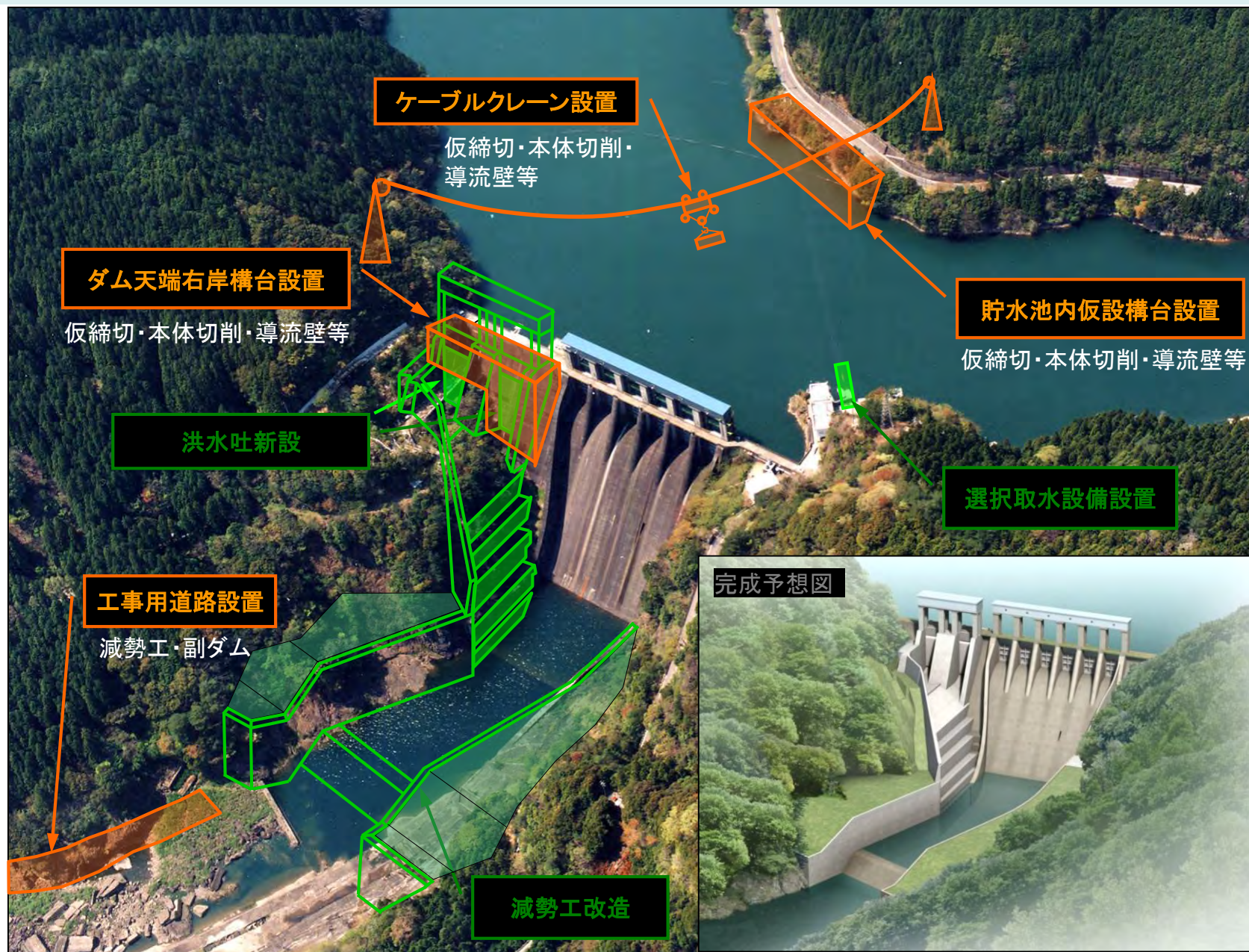
国土交通省四国地方整備局  
那賀川河川事務所

# 長安口ダム改造事業工程表



平成27年度  
実施内容

# 長安口ダム改造事業の施工イメージ



# 平成27年度工事実施状況

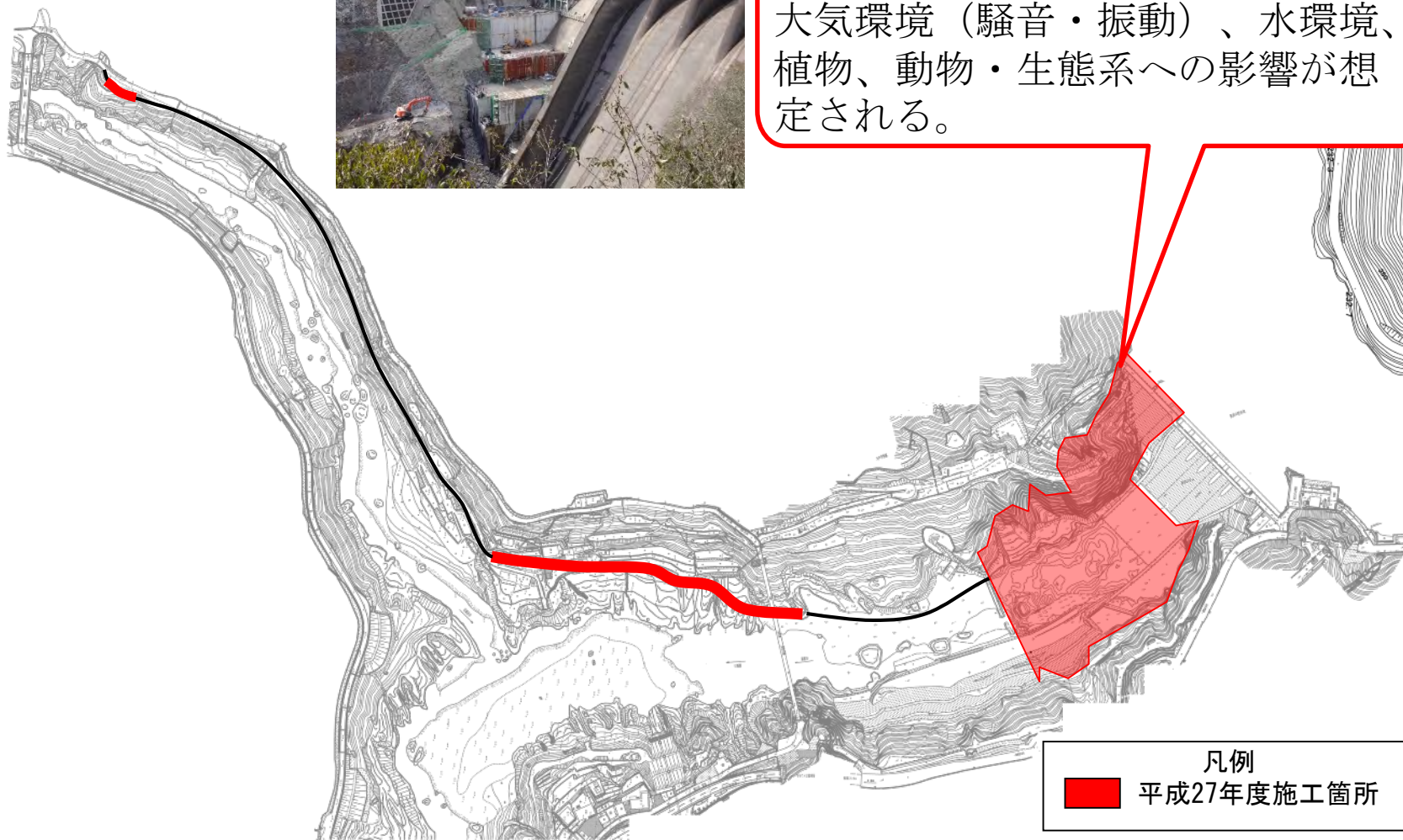
## 洪水吐新設・減勢工改造

平成27年度実施内容



### 【洪水吐新設・減勢工改造】

大気環境（騒音・振動）、水環境、植物、動物・生態系への影響が想定される。



# 平成27年度工事実施状況

## 洪水吐新設・減勢工改造

平成27年度実施内容

本体Ⅰ期工事は平成24年度～平成28年度の5カ年、本体Ⅱ期工事は平成26年度～平成30年度の5カ年で、ダム天端仮設構台の設置、底部架台・予備ゲートの設置等を行うもので、平成27年度は洪水吐新設のための仮締切や地山掘削、既設堤体切削の工事、減勢工改造のための地山掘削などを施工。



貯水池構台より堤体上流部を望む



仮締切設置状況



予備ゲート設置状況



仮締切組立状況



仮締切設置状況



仮締切内部状況


# 平成27年度工事実施状況 洪水吐新設・減勢工改造

平成27年度実施内容



既設堤体切削状況

--- : 堤体切削範囲



既設堤体切削状況



マットコンクリート設置状況



下流より既設堤体方向を望む



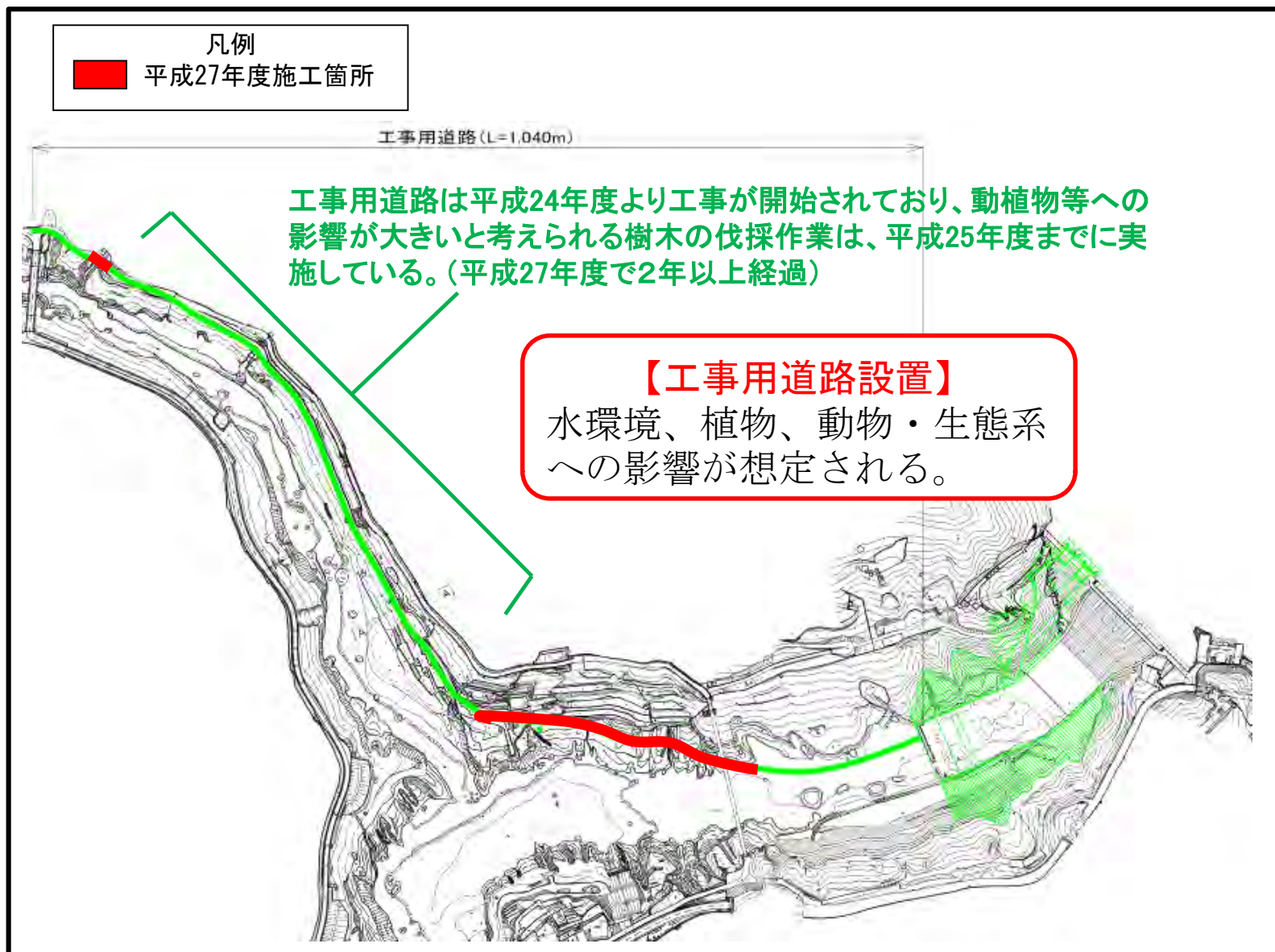
減勢工全体(天端より)



右岸地山掘削状況

# 平成27年度工事実施状況 工事用道路設置

平成27年度実施内容



# 平成27年度工事実施状況

## 工事用道路設置

平成27年度実施内容

減勢工改造工事施工時の資機材等の搬入路として使用する工事用道路を設置



工事用道路の施工状況①



工事用道路の施工状況②



工事用道路の施工状況③



工事用道路の施工状況④

