



令和元年11月5日

各地区の皆様へ

国土交通省 松山河川国道事務所  
松山市

## 松山外環状道路インター東線の 進捗状況について（お知らせ）

紅葉の候、ますますご清祥のこととお喜び申し上げます。

また日頃より、道路行政の推進に対し格別のご理解ご協力をいただき、厚くお礼申し上げます。

松山外環状道路インター東線について、「井戸調査、地質調査、道路予備設計」の各業務を実施する業者が決定しました。今後、現地に入り各調査や設計を進めてまいります。

地域の皆様には、事業の進捗に応じて、適宜、回覧等でお知らせさせていただきます。今後とも、ご理解とご協力を宜しく願います。

松山河川国道事務所ホームページから閲覧できます。

(URL)

<http://www.skr.mlit.go.jp/matsuyam/road/sotokanjou/8oshirase.html>

※事業説明会の開催時期は、今後、設計の進捗により調整させていただきます。

※井戸・地質調査及び設計の業務名、受注業者名、作業内容などにつきましては、裏面をご参照ください。

### 【問い合わせ先】

○国土交通省 松山河川国道事務所 調査課

担当者：佐野、岡部

TEL：089-972-0613（直）



○松山市 都市整備部 道路建設課

担当者：遠藤、富野、日野

TEL：089-948-6570（直）

裏面へ

# 松山外環状道路インター東線 調査・設計範囲図

-  : 水文（井戸）調査範囲
-  : 地質調査、道路予備設計範囲

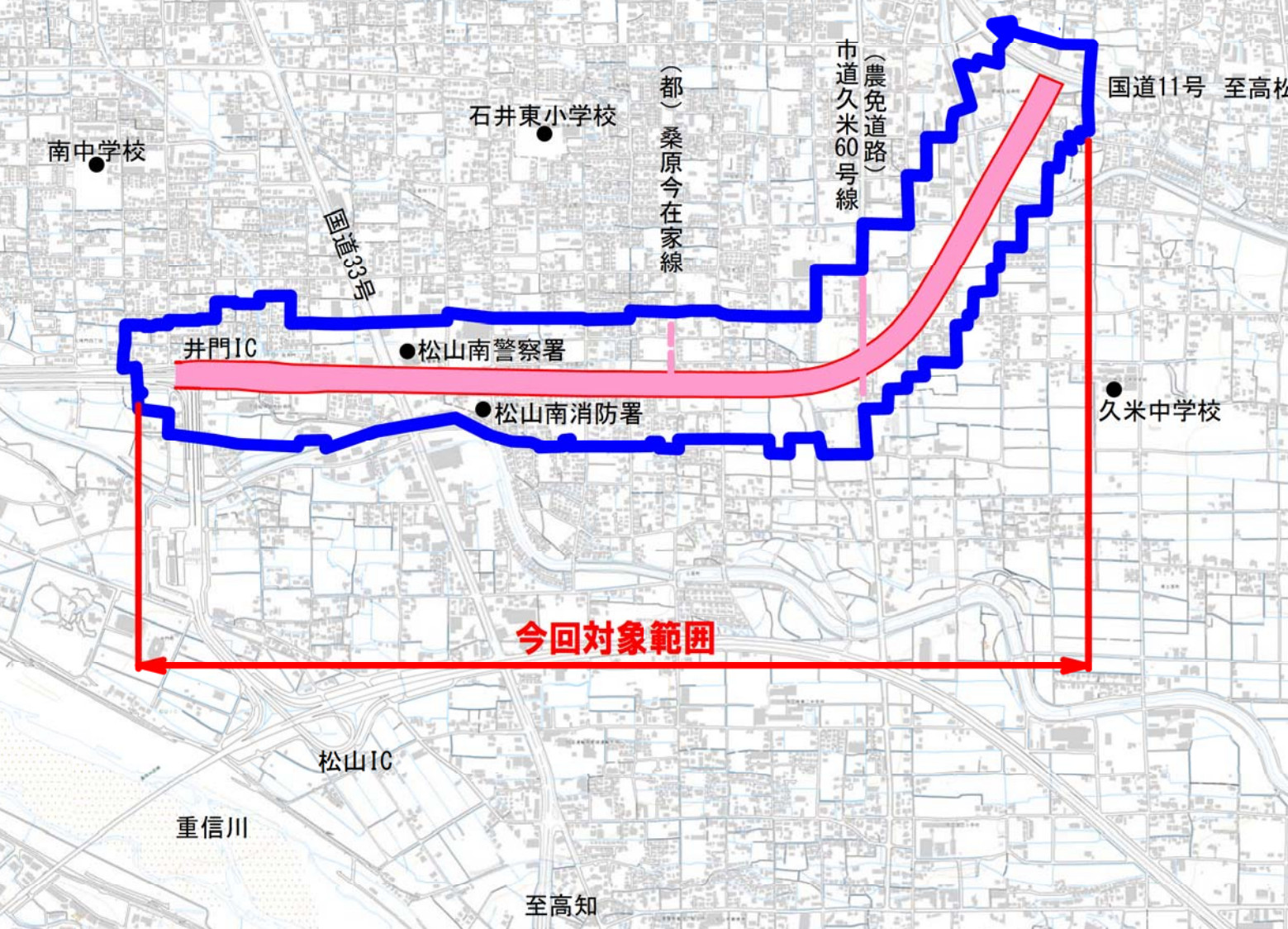
令和元年度 松山外環状道路インター東線水文調査業務  
 調査会社：(株)ダイヤコンサルタント  
 業務内容：井戸調査（水源調査・用途、利水経路調査）

令和元年度 松山外環状道路インター東線地質調査（その1）業務  
 調査会社：(株)愛媛建設コンサルタント  
 業務内容：ボーリングによる地質調査

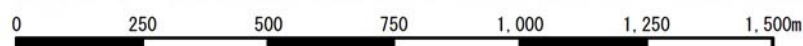
令和元年度 松山外環状道路インター東線道路予備設計業務  
 設計会社：(株)芙蓉コンサルタント  
 業務内容：道路構造及び幅員等の図面作成



至松山



今回対象範囲



この地図は、国土地理院発行の5万分1地形図を使用したものである。