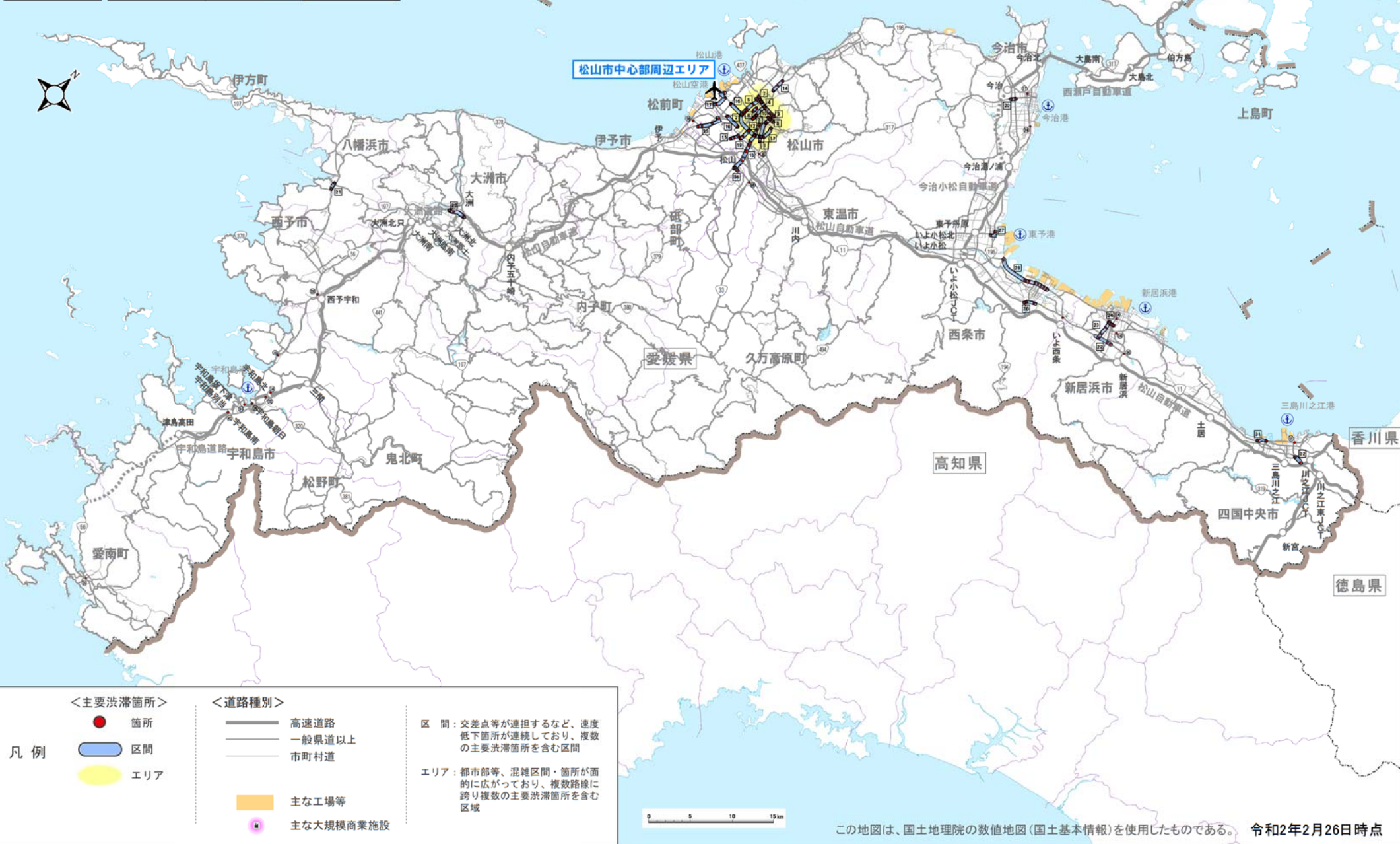


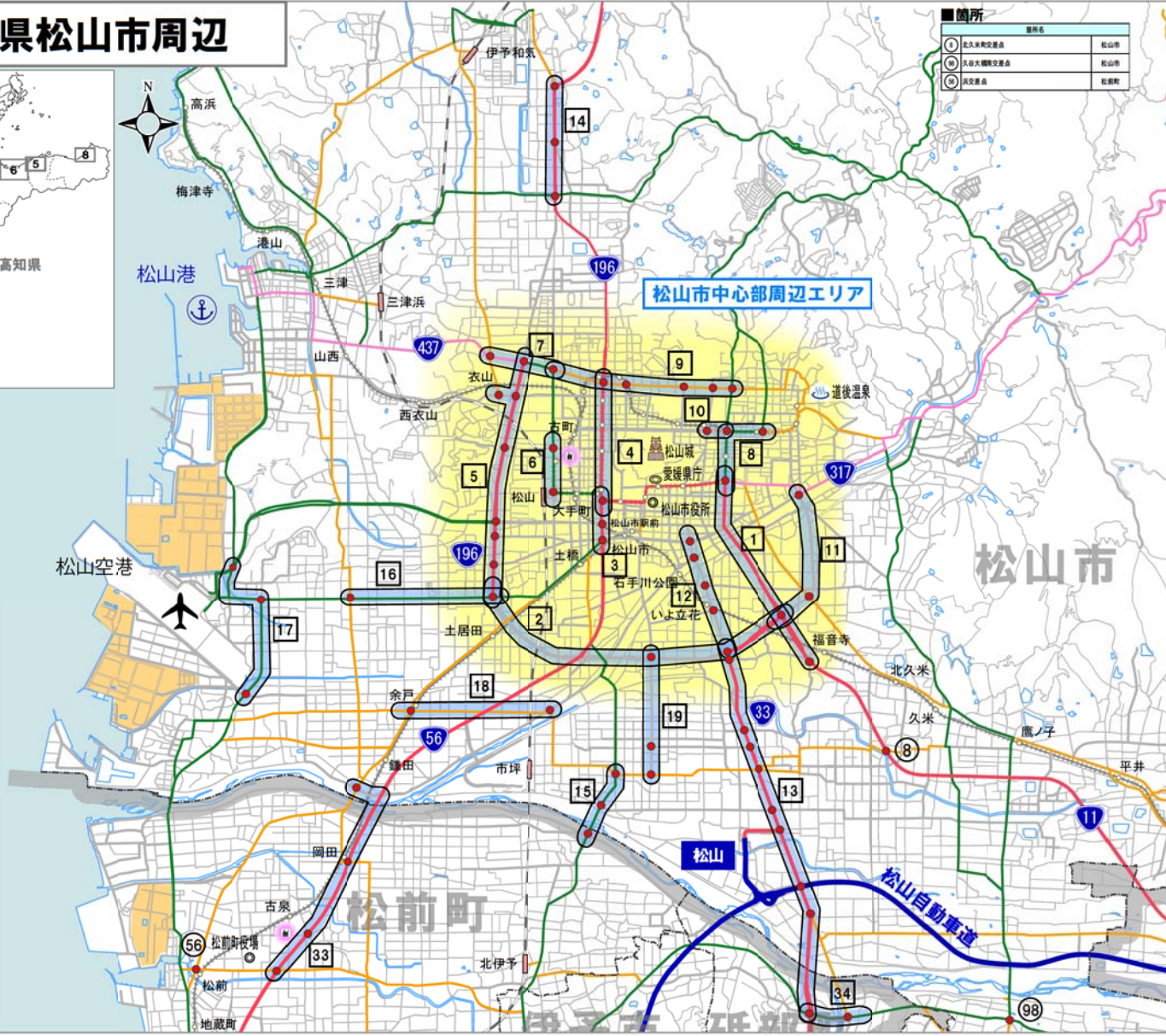
愛媛県 地域の主要渋滞箇所（一般道）

主要渋滞箇所数	集約されるエリア数	集約される区間数	箇所数
113 箇所	1 エリア ※34箇所が含まれる	20 区間 ※61箇所が含まれる	18箇所



1 愛媛県松山市周辺

<位置図>



■箇所

箇所名	箇所名
① 北久米町交差点	松山市
② 久谷大規模商業施設	松山市
③ 交差点	松前町

■エリア

エリア名	区間名	箇所名	箇所名	
松山市中心部周辺	1 一般国道11号 松山市中心部	徳島町交差点	松山市	
		小坂交差点	松山市	
		松山南交差点	松山市	
	2 一般国道11号(主)松山空港線 松山市中心部	天山交差点	松山市	
		徳島町交差点	松山市	
		空橋2丁交差点付近	松山市	
	3 一般国道11号 松山市中心部	北藤野交差点	松山市	
		本藤野交差点	松山市	
		西藤野交差点	松山市	
	松山市中心部周辺	4 一般国道196号 松山市中心部	徳島町交差点	松山市
			空橋2丁交差点付近	松山市
			生入口交差点	松山市
5 一般国道196号(一)宮前11号線 松山市中心部		徳島町交差点	松山市	
		空橋2丁交差点	松山市	
		中松2丁交差点	松山市	
6 (主)松山港線 松山市中心部		松山南交差点	松山市	
		フジアン松山南交差点	松山市	
		中松2丁交差点	松山市	
7 (主)松山港線—一般国道437号 松山市中心部		中松2丁交差点	松山市	
		伊予2丁交差点	松山市	
		久乃/松交差点	松山市	
8 (主)松山港線 松山市中心部	徳島町交差点	松山市		
	上一万交差点	松山市		
	松山南交差点	松山市		
9 (主)松山港線—一般国道437号 松山市中心部	中松2丁交差点	松山市		
	徳島町交差点	松山市		
	徳島町交差点	松山市		
10 (主)中央通り線 松山市中心部	スー1—日置美砂交差点	松山市		
	中央通り交差点	松山市		
	徳島町交差点	松山市		
11 一般国道11号(一)八坂2号線 松山市中心部	徳島町交差点	松山市		
	上一万交差点	松山市		
	西一万交差点	松山市		
12 (主)市役所前山線 松山市中心部	小坂交差点	松山市		
	徳島町交差点	松山市		
	徳島町交差点	松山市		
13 (主)市役所前山線 松山市中心部	徳島町交差点	松山市		
	空橋2丁交差点	松山市		
	天山交差点	松山市		

■区間

区間名	箇所名	箇所名
13 一般国道11号 松山市中心部	徳島町交差点	松山市
	徳島町交差点	松山市
	徳島町交差点	松山市
14 一般国道196号 松山市中心部	徳島町交差点	松山市
	空橋2丁交差点	松山市
	生入口交差点	松山市
15 (主)松山港線 松山市中心部	松山南交差点	松山市
	フジアン松山南交差点	松山市
	中松2丁交差点	松山市
16 (主)松山港線 松山市中心部	徳島町交差点	松山市
	上一万交差点	松山市
	松山南交差点	松山市
17 (主)伊予松山線 松山市中心部	徳島町交差点	松山市
	伊予松山線	松山市
	伊予松山線	松山市
18 (主)久米町線 松山市中心部	徳島町交差点	松山市
	久米町線	松山市
	久米町線	松山市
19 (主)伊予松山線 松山市中心部	徳島町交差点	松山市
	伊予松山線	松山市
	伊予松山線	松山市
20 一般国道11号(一)松山伊予線 松前町	松山南交差点	松前町
	松山南交差点	松前町
	松山南交差点	松前町
21 伊予松山線 松前町	松山南交差点	松前町
	松山南交差点	松前町
	松山南交差点	松前町

凡例

<主要渋滞箇所>

- 箇所
- 区間
- エリア

<道路種別>

- 高速道路
- 直轄国道
- 補助国道
- 主要地方道
- 一般県道
- その他道路

<主要渋滞箇所に近接する主な施設>

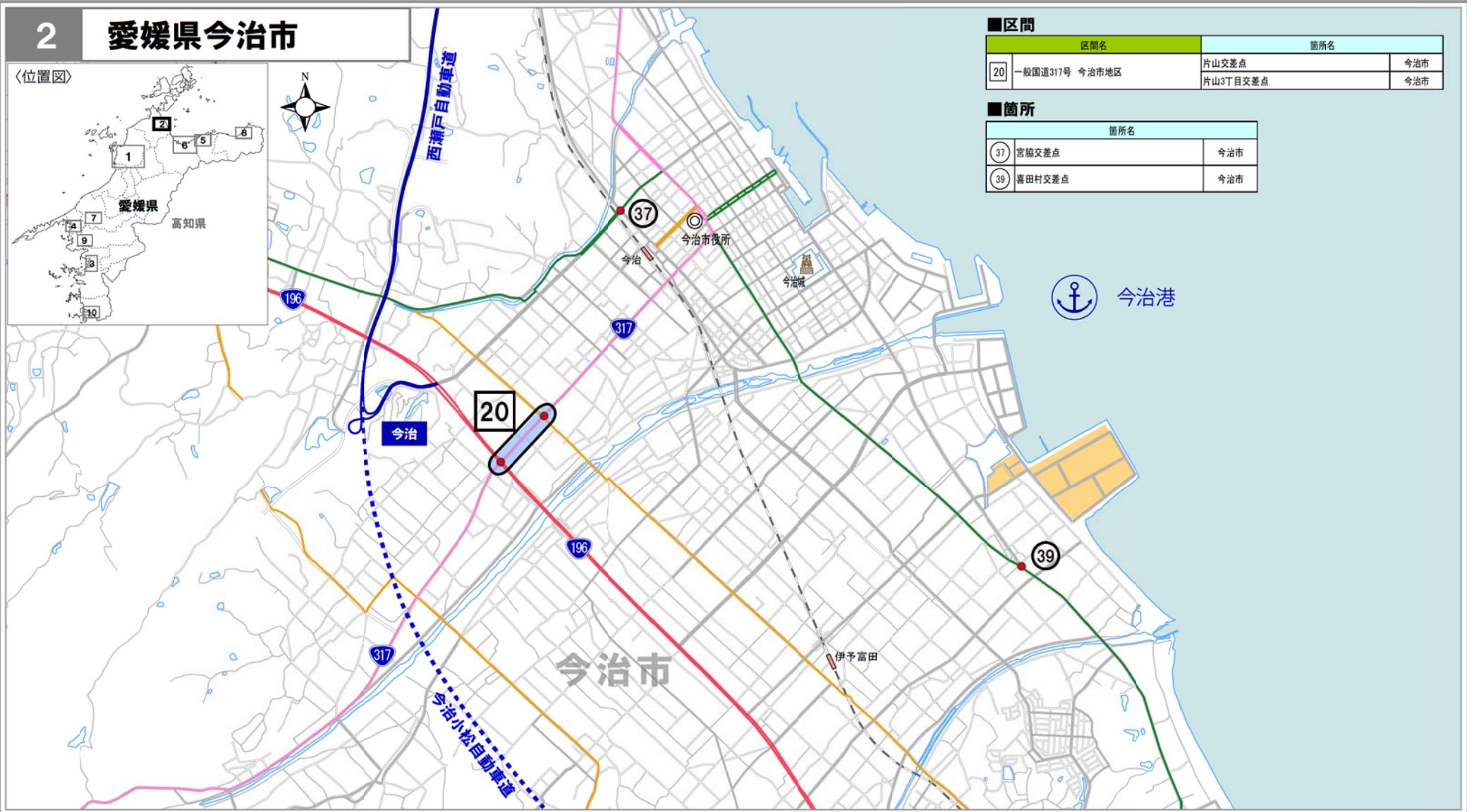
- 主な工場等
- 主な大規模商業施設
- JR駅
- 私鉄駅
- 市町村境界

区間：交差点等が連続するなど、速度低下箇所が連続しており、複数の主要渋滞箇所を含む区間

エリア：都市部等、混雑区間・箇所が面的に広がっており、複数路線に跨り複数の主要渋滞箇所を含む区域

この地図は、国土地理院の数値地図(国土基本情報)を使用したものである。

2 愛媛県今治市



■ 区間

区間名	箇所名	
20 一般国道317号 今治市地区	片山交差点	今治市
	片山3丁目交差点	今治市

■ 箇所

箇所名	
37 宮脇交差点	今治市
39 喜田村交差点	今治市

凡例

<p><主要渋滞箇所></p> <ul style="list-style-type: none"> ● 箇所 ○ 区間 ● エリア 	<p><道路種別></p> <ul style="list-style-type: none"> 高速道路 直轄国道 補助国道 主要地方道 一般県道 その他道路 	<p><主要渋滞箇所へ近接する主な施設></p> <ul style="list-style-type: none"> 主な工場等 主な大規模商業施設 JR駅 私鉄駅 市町村境界
---	--	--

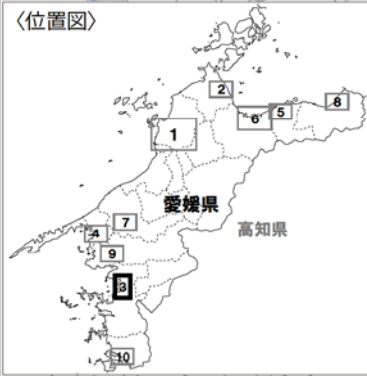
区間：交差点等が連担するなど、速度低下箇所が連続しており、複数の主要渋滞箇所を含む区間

エリア：都市部等、混雑区間・箇所が面的に広がっており、複数路線に跨り複数の主要渋滞箇所を含む区域



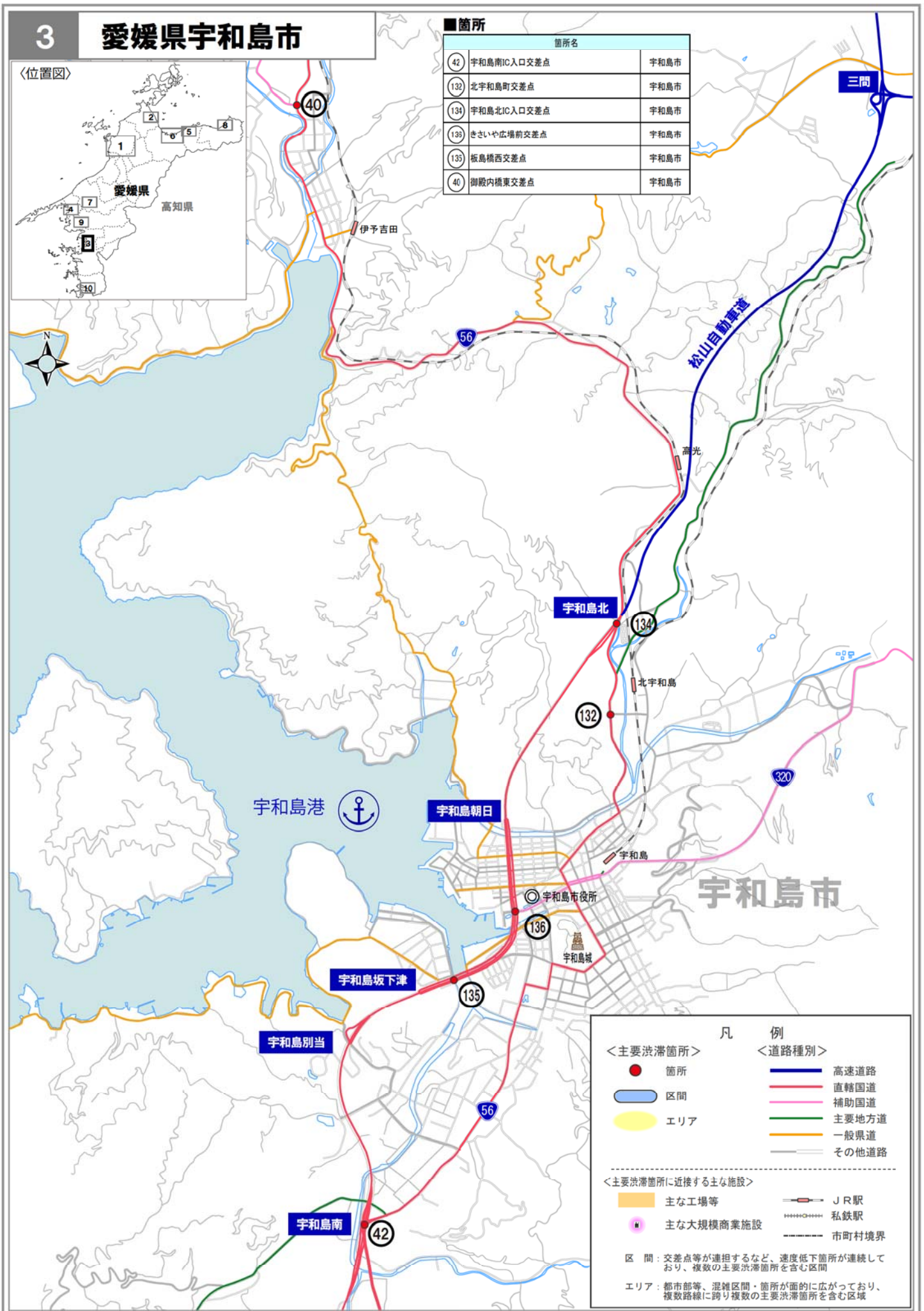
この地図は、国土地理院の数値地図(国土基本情報)を使用したものである。

<位置図>



■箇所

箇所名		
42	宇和島南IC入口交差点	宇和島市
132	北宇和島町交差点	宇和島市
134	宇和島北IC入口交差点	宇和島市
138	きさいや広場前交差点	宇和島市
135	板島橋西交差点	宇和島市
40	御殿内橋東交差点	宇和島市



凡 例

<主要渋滞箇所>

- 箇所
- 区間
- エリア

<道路種別>

- 高速道路
- 直轄国道
- 補助国道
- 主要地方道
- 一般県道
- その他道路

<主要渋滞箇所に近接する主な施設>

- 主な工場等
- 主な大規模商業施設
- JR駅
- 私鉄駅
- 市町村境界

区 間：交差点等が連担するなど、速度低下箇所が連続しており、複数の主要渋滞箇所を含む区間

エリア：都市部等、混雑区間・箇所が面的に広がっており、複数路線に跨り複数の主要渋滞箇所を含む区域



4

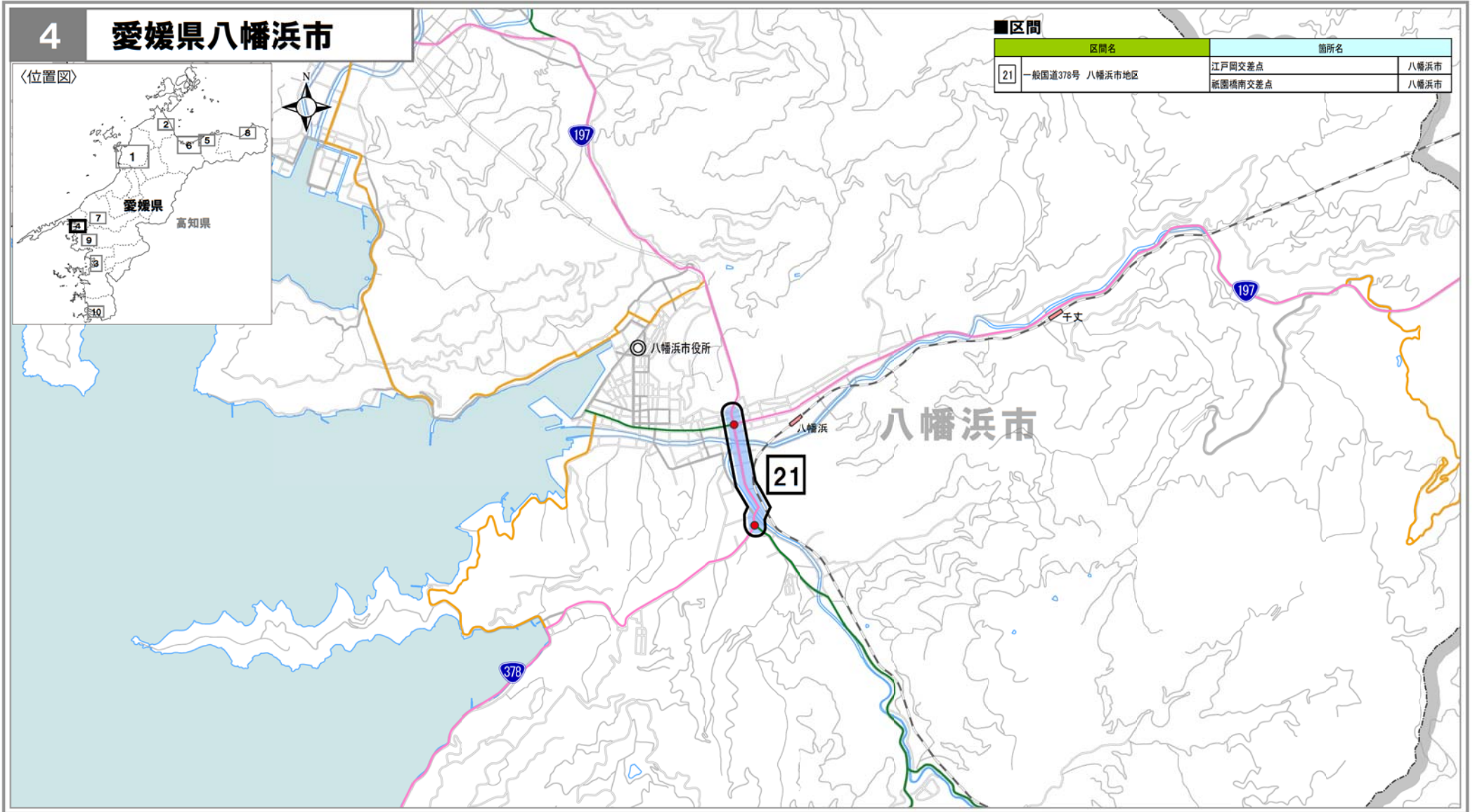
愛媛県八幡浜市

<位置図>



■区間

区間名	箇所名	
21 一般国道378号 八幡浜市地区	江戸岡交差点	八幡浜市
	紙園橋南交差点	八幡浜市



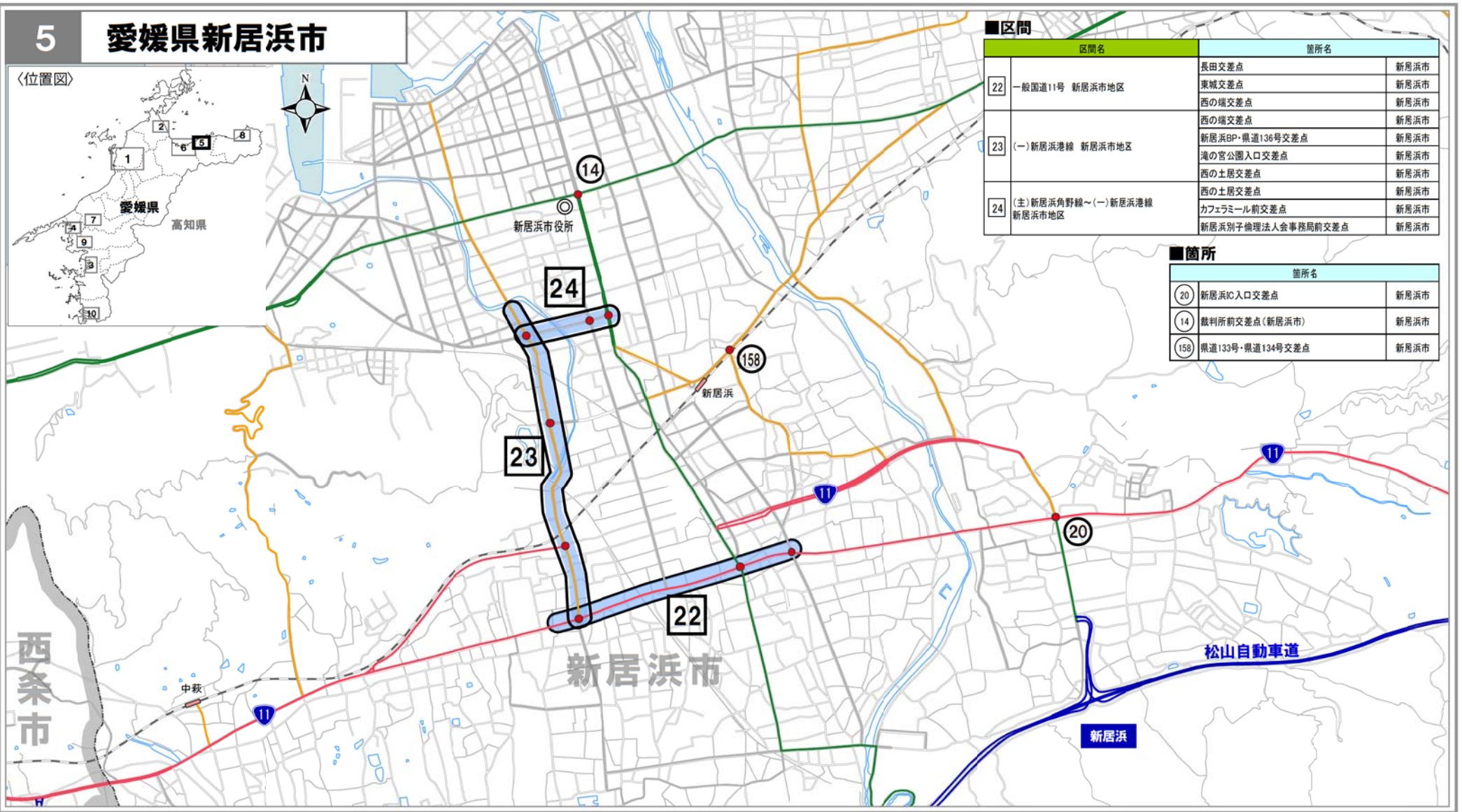
凡例 ● 箇所 〇 区間 ● エリア	<主要渋滞箇所> ● 箇所 〇 区間 ● エリア	<道路種別> 高速道路 直轄国道 補助国道 主要地方道 一般県道 その他道路	<主要渋滞箇所に近接する主な施設> 主な工場等 主な大規模商業施設 J R 駅 私鉄駅 市町村境界	区 間：交差点等が連担するなど、速度低下箇所が連続しており、複数の主要渋滞箇所を含む区間 エリア：都市部等、混雑区間・箇所が面的に広がっており、複数路線に跨り複数の主要渋滞箇所を含む区域
------------------------------------	--	---	---	--



この地図は、国土地理院の数値地図(国土基本情報)を使用したものである。

5 愛媛県新居浜市

<位置図>



区間

区間名	箇所名	箇所名
22 一般国道11号 新居浜市地区	長田交差点	新居浜市
	東城交差点	新居浜市
	西の端交差点	新居浜市
23 (一)新居浜港線 新居浜市地区	西の端交差点	新居浜市
	新居浜BP・県道136号交差点	新居浜市
	滝の宮公園入口交差点	新居浜市
24 (主)新居浜角野線~(一)新居浜港線 新居浜市地区	西の土居交差点	新居浜市
	カフェミール前交差点	新居浜市
	新居浜別子倫理法人会事務局前交差点	新居浜市
		新居浜市

箇所

箇所名	箇所名
20 新居浜IC入口交差点	新居浜市
14 裁判所前交差点(新居浜市)	新居浜市
158 県道133号・県道134号交差点	新居浜市

<主要渋滞箇所>

- 箇所
- 区間
- エリア

<道路種別>

- 高速道路
- 直轄国道
- 補助国道
- 主要地方道
- 一般県道
- その他道路

<主要渋滞箇所に近接する主な施設>

- 主な工場等
- 主な大規模商業施設
- JR駅
- 私鉄駅
- 市町村境界

区間：交差点等が連担するなど、速度低下箇所が連続しており、複数の主要渋滞箇所を含む区間

エリア：都市部等、混雑区間・箇所が面的に広がっており、複数路線に跨り複数の主要渋滞箇所を含む区域

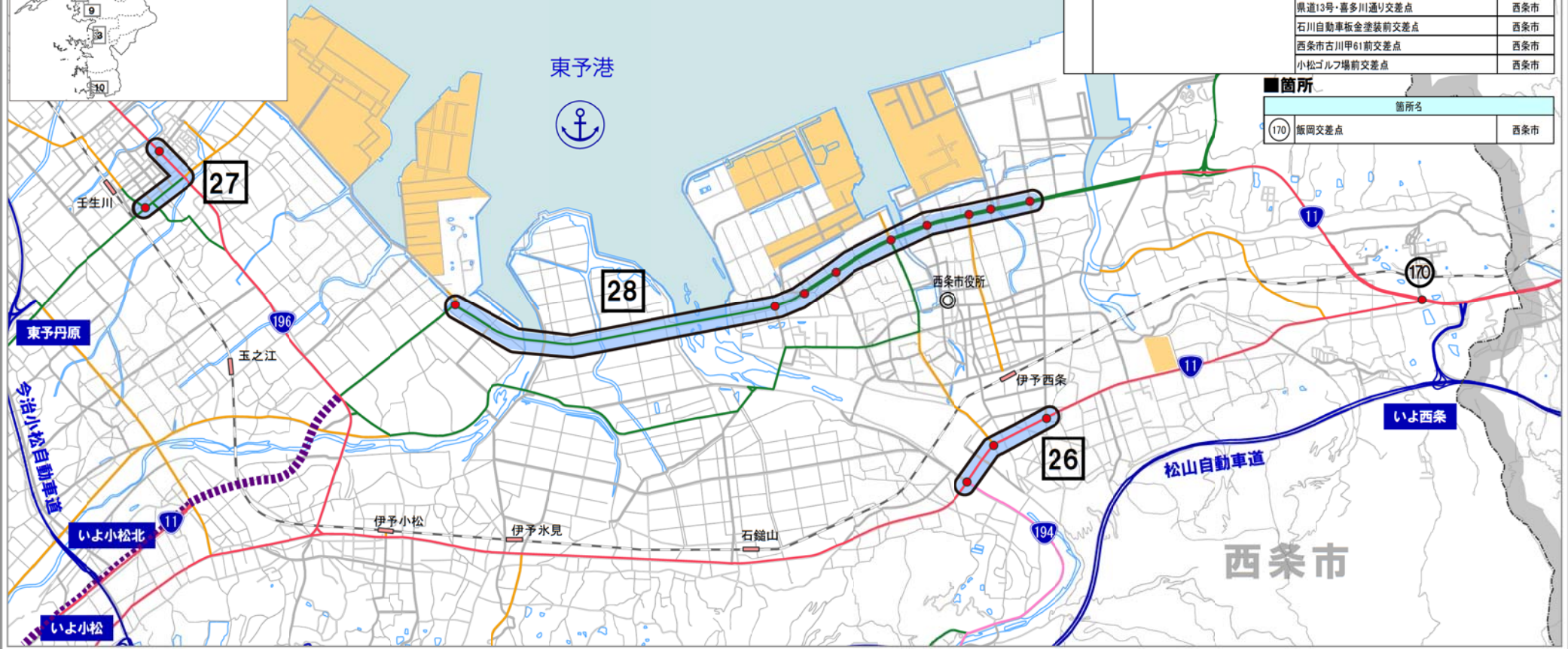


この地図は、国土地理院の数値地図(国土基本情報)を使用したものである。

<位置図>



東予港



■区間

区間名	箇所名	
26 一般国道11号 西条市地区	小川交差点	西条市
	常心交差点	西条市
	加茂川橋交差点	西条市
27 一般国道196号～(主)壬生川丹原線 西条市地区	三津屋交差点北西	西条市
	壬生川駅入口交差点	西条市
28 (主)壬生川新居浜野田線 西条市地区	市場交差点	西条市
	西条パシフィックホテル前交差点	西条市
	県道13号・県道140号交差点	西条市
	エネオス天宗西条東SS前交差点	西条市
	樋之口交差点	西条市
	県道13号・喜多川通り交差点	西条市
	石川自動車板金塗装前交差点	西条市
	西条市古川甲61前交差点	西条市
	小松ゴルフ場前交差点	西条市

■箇所

箇所名	
170 飯岡交差点	西条市

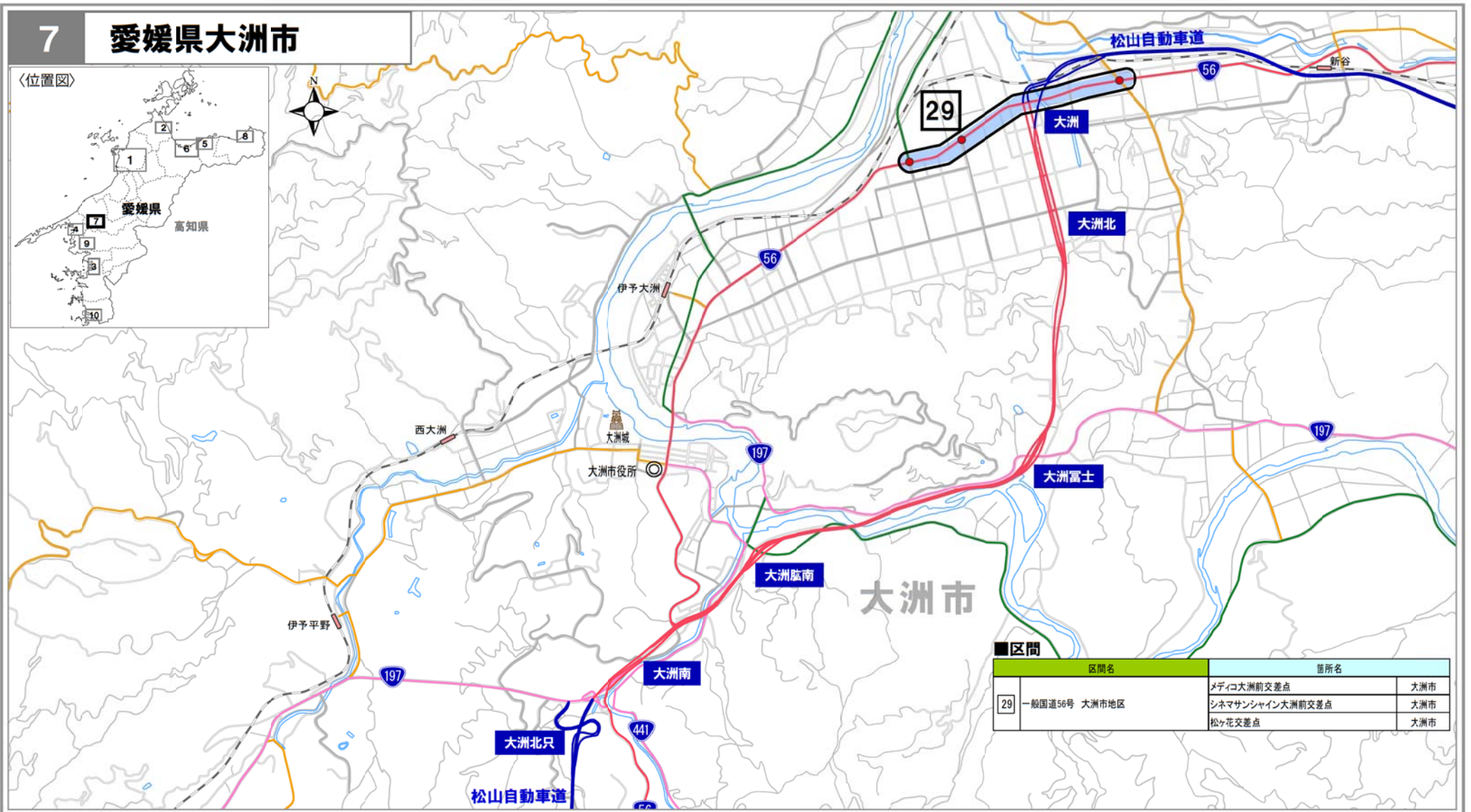
凡例

<p><主要渋滞箇所></p> <ul style="list-style-type: none"> ● 箇所 ○ 区間 ■ エリア 	<p><道路種別></p> <ul style="list-style-type: none"> 高速道路 直轄国道 補助国道 主要地方道 一般県道 その他道路 	<p><主要渋滞箇所に近接する主な施設></p> <ul style="list-style-type: none"> 主な工場等 主な大規模商業施設 JR駅 私鉄駅 市町村境界 	<p>区間：交差点等が連担するなど、速度低下箇所が連続しており、複数の主要渋滞箇所を含む区間</p> <p>エリア：都市部等、混雑区間・箇所が面的に広がっており、複数路線に跨り複数の主要渋滞箇所を含む区域</p>
---	--	--	--

500m 0 500 1000 1500

この地図は、国土地理院の数値地図(国土基本情報)を使用したものである。

7 愛媛県大洲市



区間		箇所名	
29	一般国道56号 大洲市地区	メディコ大洲前交差点	大洲市
		シネマサンシャイン大洲前交差点	大洲市
		松ヶ花交差点	大洲市

凡例

<主要渋滞箇所>
 ● 箇所
 〇 区間
 ● エリア

<道路種別>
 高速道路
 直轄国道
 補助国道
 主要地方道
 一般県道
 その他道路

<主要渋滞箇所に近接する主な施設>
 主な工場等
 主な大規模商業施設
 J R 駅
 私鉄駅
 市町村境界

区間：交差点等が連担するなど、速度低下箇所が連続しており、複数の主要渋滞箇所を含む区間
エリア：都市部等、混雑区間・箇所が面的に広がっており、複数路線に跨り複数の主要渋滞箇所を含む区域



この地図は、国土地理院の数値地図(国土基本情報)を使用したものである。

8 愛媛県四国中央市

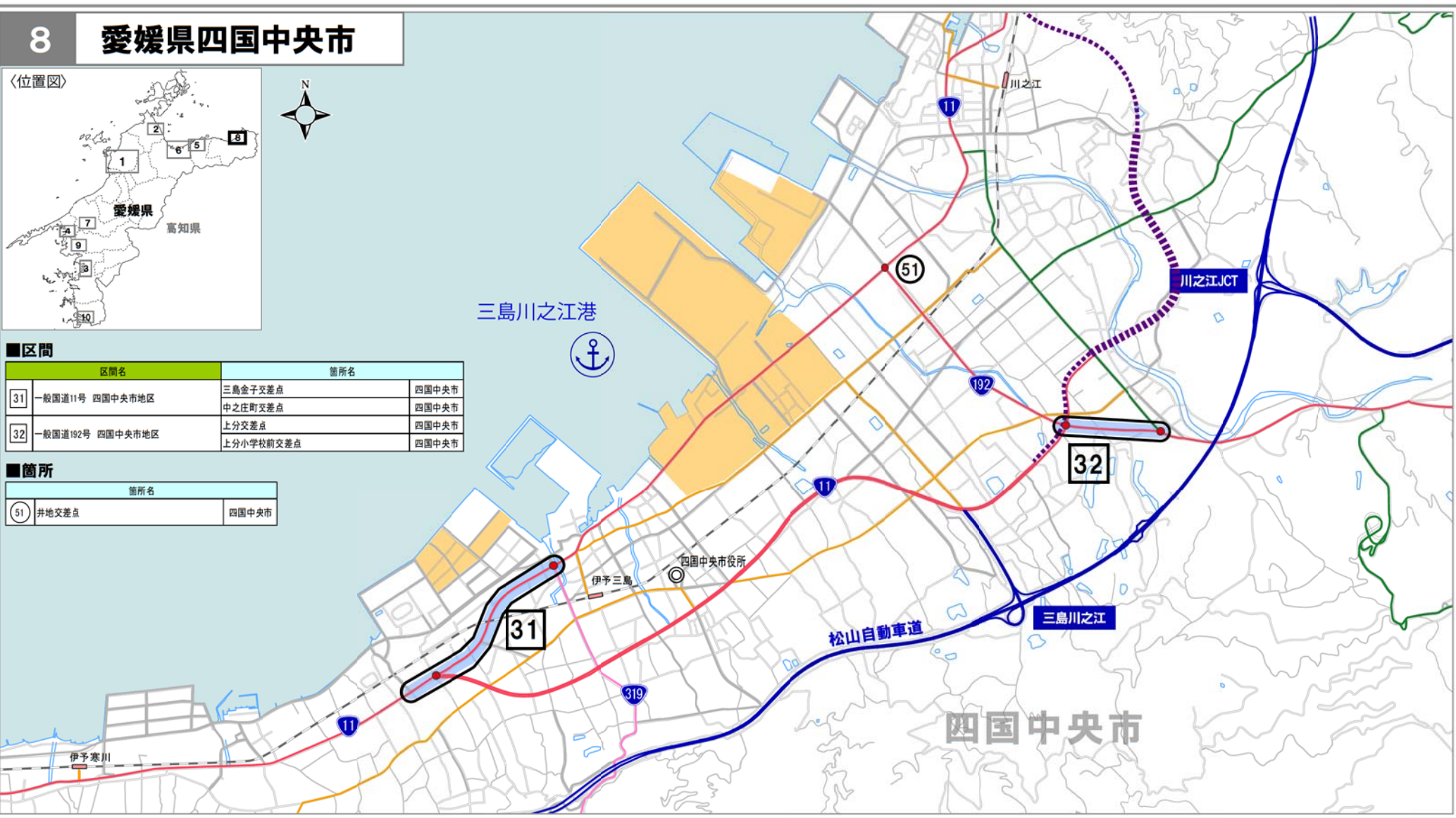


■区間

区間名	箇所名	箇所名	箇所名
31 一般国道11号 四国中央市地区	三島金子交差点	四国中央市	
	中之庄町交差点	四国中央市	
32 一般国道192号 四国中央市地区	上分交差点	四国中央市	
	上分小学校前交差点	四国中央市	

■箇所

箇所名	箇所名
51 井地交差点	四国中央市



凡例

<p>〈主要渋滞箇所〉</p> <ul style="list-style-type: none"> ● 箇所 ○ 区間 ● エリア 	<p>〈道路種別〉</p> <ul style="list-style-type: none"> — 高速道路 — 直轄国道 — 補助国道 — 主要地方道 — 一般県道 — その他道路 	<p>〈主要渋滞箇所に近接する主な施設〉</p> <ul style="list-style-type: none"> ■ 主な工場等 ■ 主な大規模商業施設 ● JR駅 ● 私鉄駅 — 市町村境界 	<p>区間：交差点等が連担するなど、速度低下箇所が連続しており、複数の主要渋滞箇所を含む区間</p> <p>エリア：都市部等、混雑区間・箇所が面的に広がっており、複数路線に跨り複数の主要渋滞箇所を含む区域</p>
---	--	--	--



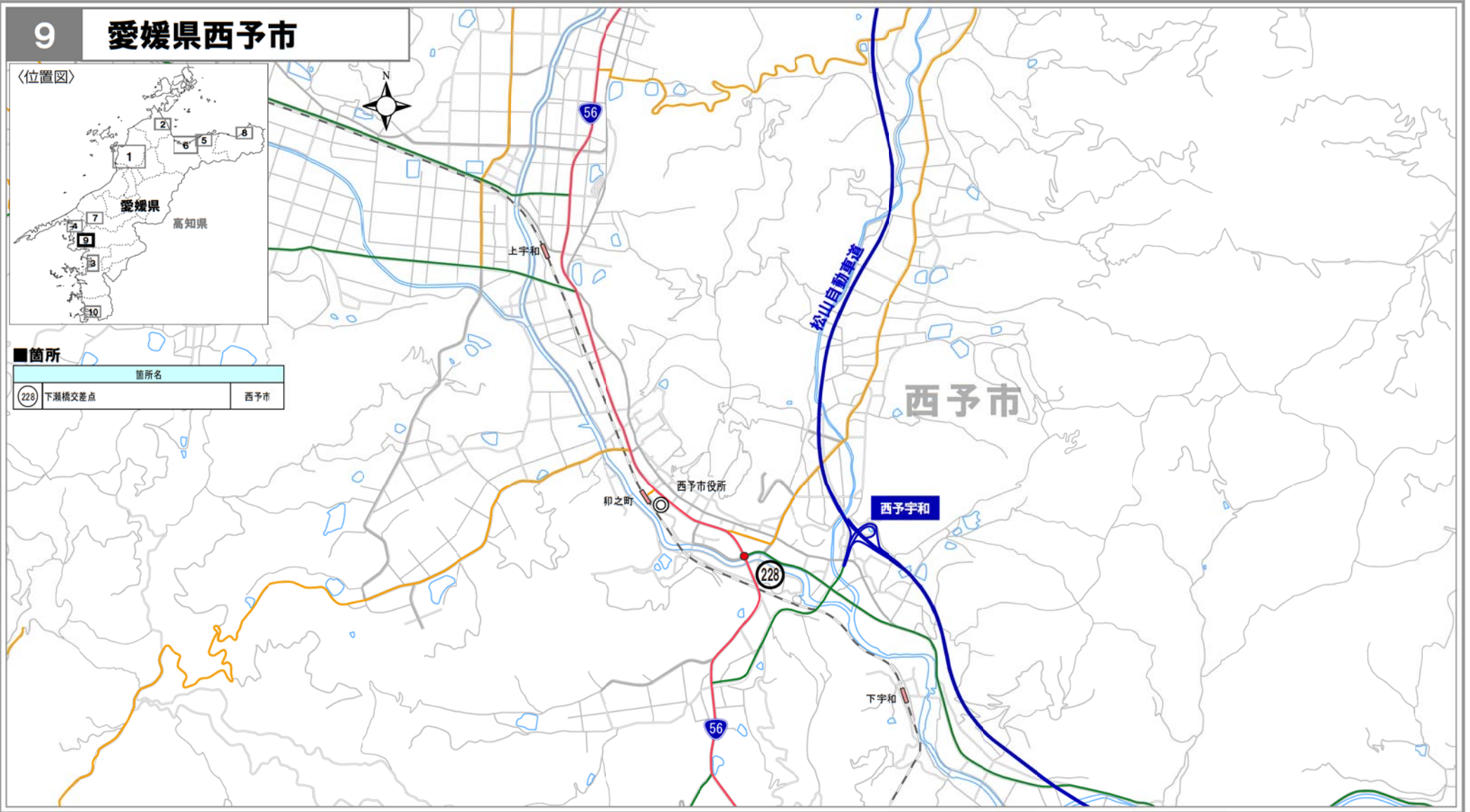
この地図は、国土地理院の数値地図(国土基本情報)を使用したものである。

<位置図>



■箇所

箇所名	箇所
228 下瀬橋交差点	西予市



凡例	● 箇所	<道路種別> 高速道路 直轄国道 補助国道 主要地方道 一般県道 その他道路	<主要渋滞箇所付近の主な施設> 主な工場等 主な大規模商業施設 JR駅 私鉄駅 市町村境界	区間：交差点等が連担するなど、速度低下箇所が連続しており、複数の主要渋滞箇所を含む区間 エリア：都市部等、混雑区間・箇所が面的に広がっており、複数路線に跨り複数の主要渋滞箇所を含む区域
	○ 区間			
	● エリア			



この地図は、国土地理院の数値地図(国土基本情報)を使用したものである。

10 愛媛県南宇和郡愛南町



箇所	
箇所名	
(252)	伊予鉄高島屋前交差点
	愛南町



凡例	<p>〈主要渋滞箇所〉</p> <ul style="list-style-type: none"> ● 箇所 ○ 区間 ● エリア 	<p>〈道路種別〉</p> <ul style="list-style-type: none"> — 高速道路 — 直轄国道 — 補助国道 — 主要地方道 — 一般県道 — その他道路 	<p>〈主要渋滞箇所に近接する主な施設〉</p> <ul style="list-style-type: none"> ■ 主な工場等 ■ 主な大規模商業施設 — JR駅 — 私鉄駅 — 市町村境界 	<p>区間：交差点等が連担するなど、速度低下箇所が連続しており、複数の主要渋滞箇所を含む区間</p> <p>エリア：都市部等、混雑区間・箇所が面的に広がっており、複数路線に跨り複数の主要渋滞箇所を含む区域</p>
----	---	--	--	--



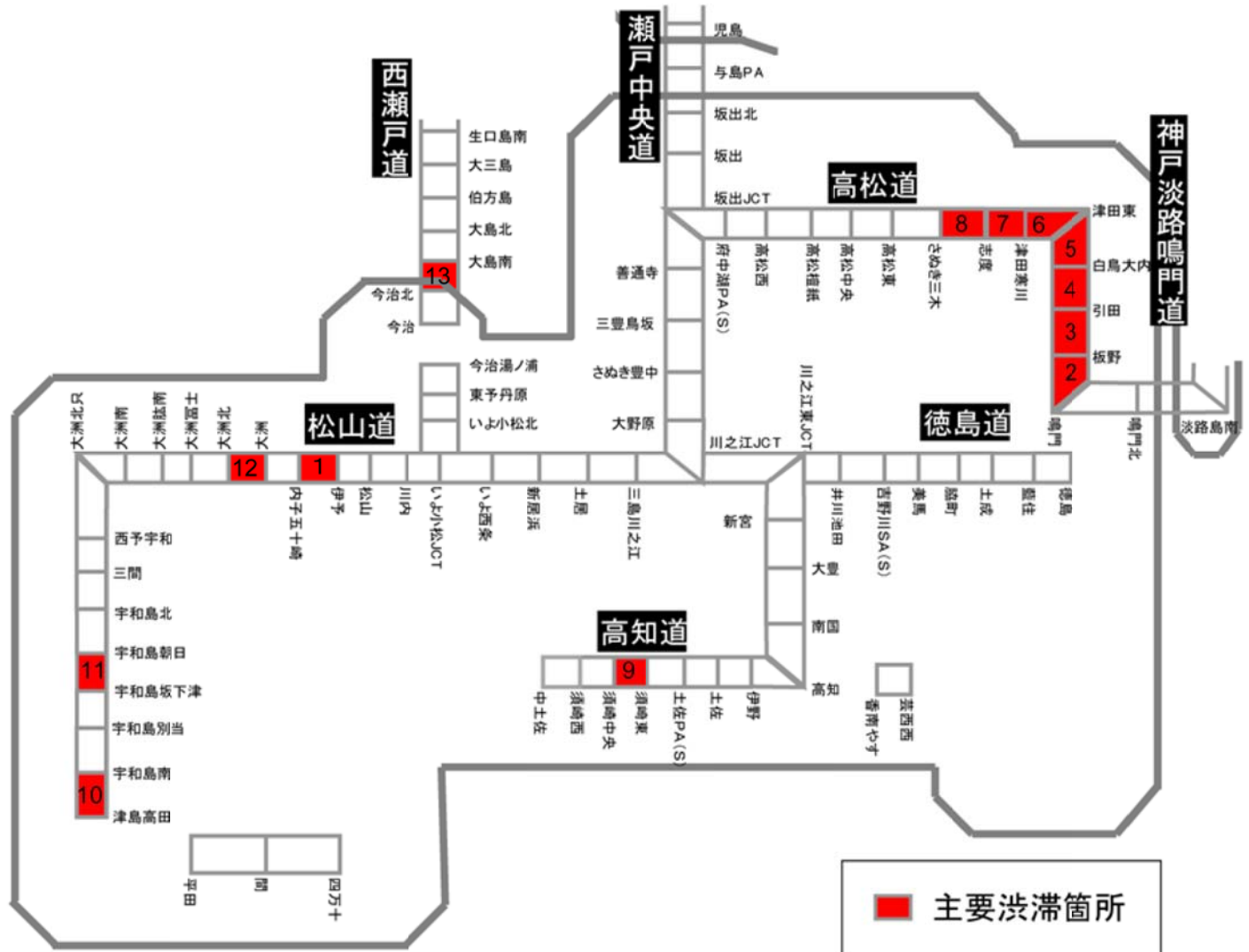
この地図は、国土地理院の数値地図(国土基本情報)を使用したものである。

四国管内高速道路の主要渋滞箇所

主要渋滞箇所リスト

路線名		区間名
1	四国縦貫自動車道	伊予～内子五十崎
2	四国横断自動車道	鳴門～板野
3	四国横断自動車道	板野～引田
4	四国横断自動車道	引田～白鳥大内
5	四国横断自動車道	白鳥大内～津田東
6	四国横断自動車道	津田東～津田寒川
7	四国横断自動車道	津田寒川～志度
8	四国横断自動車道	志度～さぬき三木
9	須崎道路	須崎東～須崎中央
10	宇和島道路	津島高田～宇和島南
11	宇和島道路	宇和島坂下津～宇和島朝日
12	大洲道路	大洲北～大洲
13	西瀬戸自動車道	今治北～大島南

主要渋滞箇所位置図



※注: 上下線のいずれかの方向でも渋滞している区間を表しています。