

# 国土交通省 川の防災情報

身近な「雨の状況」、「川の水位と危険性」、「川の予警報」などをリアルタイムでお知らせするウェブサイトです。

- パソコンから

<https://www.river.go.jp/>

※【Internet Explorer】には  
対応していません。

- スマートフォンから

<https://www.river.go.jp/>



スマホ用

## パソコン版

パソコン版 トップページ

国土交通省 川の防災情報

緊急お知らせがあります。(全面リニューアル作業は終了しました)

お知らせがあります。【お願い】ツールによる雨量や水位データ取得について

全国の洪水の危険度(洪水予報等)

発表情報はありません。

情報の探し方を選ぶ

サイト内検索

フリー検索 市町村名から検索 河川名から検索 観測所名から検索

検索したいキーワードを入力してください(最大3つ)

自宅等のリスクを調べる

登録した地点の状況を確認できます。

地点を登録 地点を登録 地点を登録

地図から探す

日付地図を拡大し、見たい地域を選択できます。

並べて見る

気象や水害・土砂災害に関する今の情報を確認できます。(情報マルチモニタ)

市町村から探す

市町村内の各種情報をまとめて確認できます。

入手したい地域を拡大する

国土交通省 川の防災情報

2021/03/25 13:08

発表情報概況

洪水予報等 ダム放流通知

表示範囲内に発表情報はありません。

基準値許容観測所一覧

水位観測 雨量 水位計

表示範囲内に基準値を超過している観測所はありません。

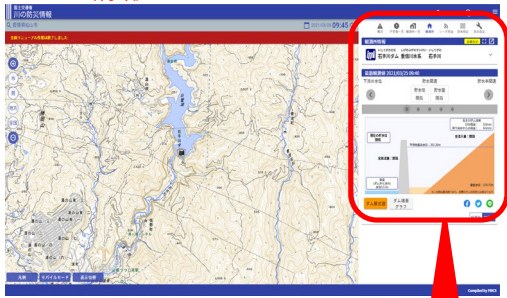
凡例 モバイルモード 表示切替

Compiled by FRACS

入手したい情報のアイコンを選択

# パソコン版のつづき

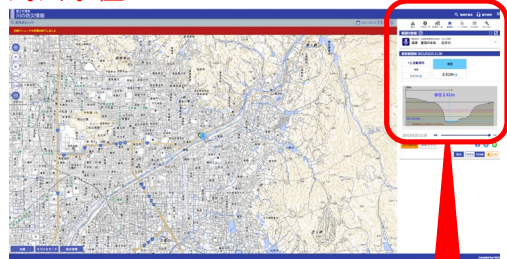
## ダムの情報



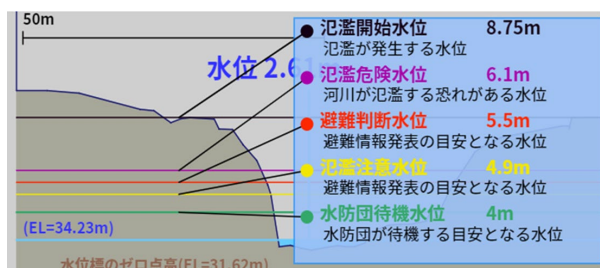
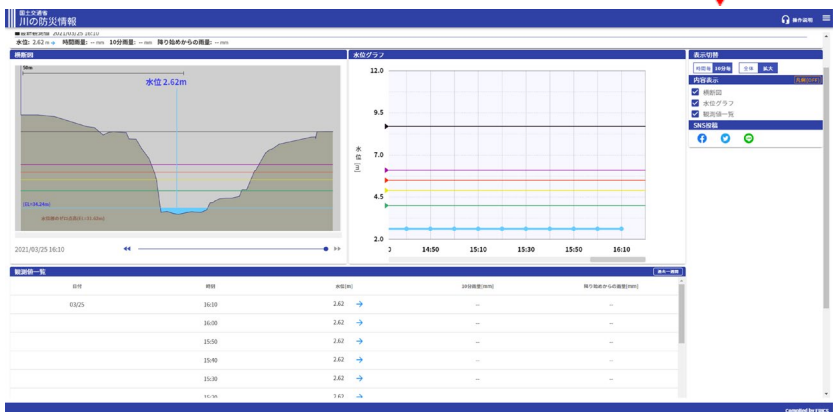
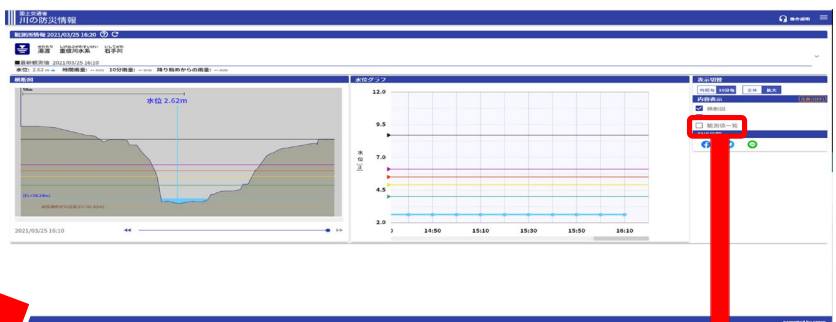
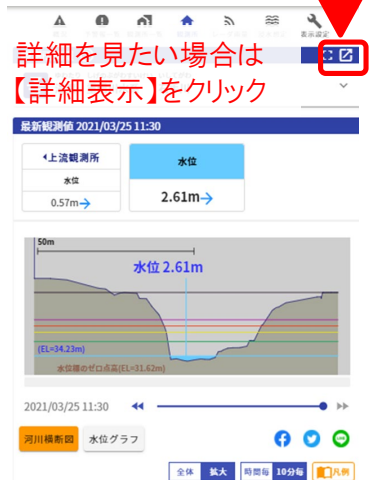
詳細を見たい場合は  
【詳細表示】をクリック



## 河川水位



詳細を見たい場合は  
【詳細表示】をクリック



# スマートフォン版

- 緊急お知らせがあります。...
- お知らせがあります。 (【...)

全国の洪水の危険度 (洪水予報等) ②

発表情報はありません。

情報の探し方を選ぶ

サイト内検索

フリー検索 市町村名

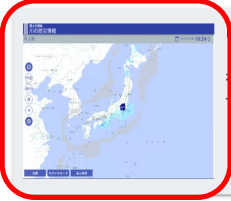
キーワードを入力... 検索

自宅等のリスクを調べる

登録した地点の状況を確認できます。

- 地点を登録
- 地点を登録
- 地点を登録

地図から探す



日本地図を拡大し、見たい地域を選択できます。

入手したい地域を拡大する



入手したい情報のアイコンを選択

ダム情報



グラフ



河川水位



グラフ



詳細を見たい場合は【観測値一覧】をクリック