



令和6年2月8日
松山河川国道事務所

2月24日(土)開通予定の道路を報道関係の方へ公開します！

～国道56号 ^{まつやまとかんじょう}松山外環状道路空港線(余戸南IC～^{ようごみなみ}東垣生IC間)～

松山河川国道事務所では事業を進めている国道56号 ^{まつやまとかんじょう}松山外環状道路空港線(余戸南IC～^{ようごみなみ}東垣生IC間)が令和6年2月24日(土)に開通します。開通に先立ち、報道関係の方を対象に開通予定の道路を公開します。

1. 日時：令和6年2月16日(金) 9:30～11:00頃
2. 集合場所：^{ひがしはぶ}東垣生IC付近 ※別紙1参照
3. 視察箇所：^{ひがしはぶ}東垣生IC付近、^{ようごみなみ}余戸南IC付近

※取材については、2月15日(木)15時までに別紙2にて申し込みをお願いします。
※小雨決行。ただし、悪天候の場合は、中止する場合があります。

※本施策は、四国圏広域地方計画[No. 1 南海トラフ地震を始めとする大規模自然災害等への「支国」防災力向上プロジェクト]の取組に該当します。

(発表先) 愛媛番町記者クラブ

【問い合わせ先】

国土交通省 四国地方整備局 松山河川国道事務所

副所長(道路) 矢野 裕紀(やの ひろき)

tel: 089-972-0034(代表)

◎工務第二課長 澤田 英典(さわだ ひでのり)

tel: 089-972-0259(課直通)

◎主な問い合わせ先

集合場所及び当日スケジュール

【位置図】



この地図は、国土地理院の地理院地図に加筆したものである。

【拡大図】



この地図は、国土地理院の地理院地図に加筆したものである。

【当日スケジュール】

9:30	現地集合 (東垣生IC付近)
9:30 ~ 9:40	事業概要説明
9:40 ~ 9:50	橋上へ徒歩移動
9:50 ~ 10:20	橋上視察 (東垣生IC付近)
10:20 ~ 10:30	余戸南IC付近へ車移動
10:30 ~ 11:00	橋上視察 (余戸南IC付近)
11:00	現地解散

上記スケジュールは、予定であり、天候状態及び工事状況によって、変更する可能性がある。

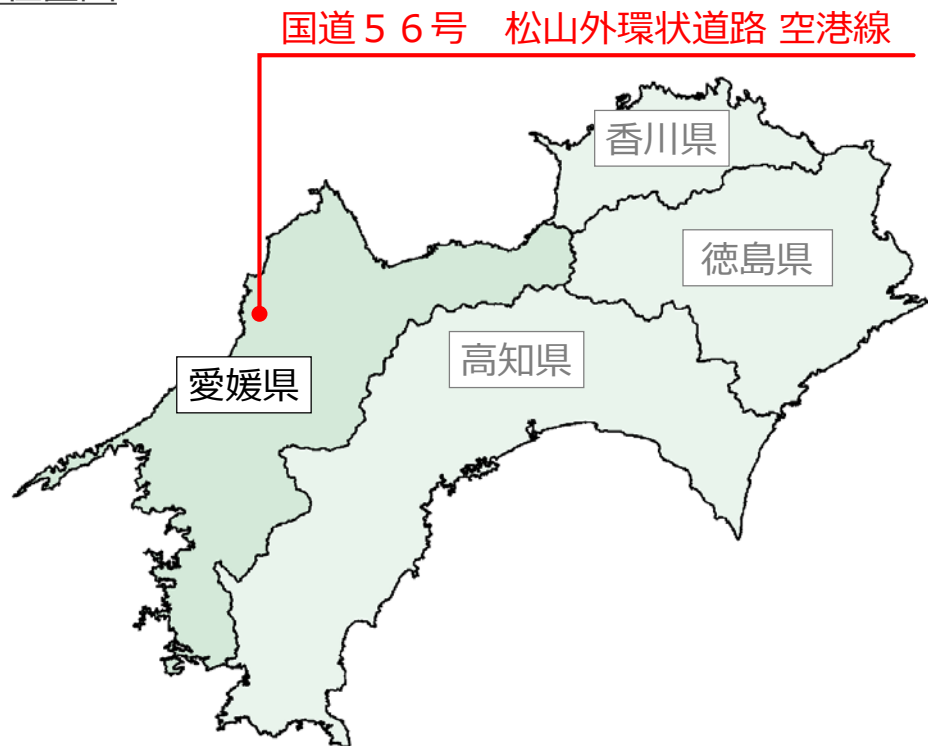


国道56号松山外環状道路空港線 事業概要

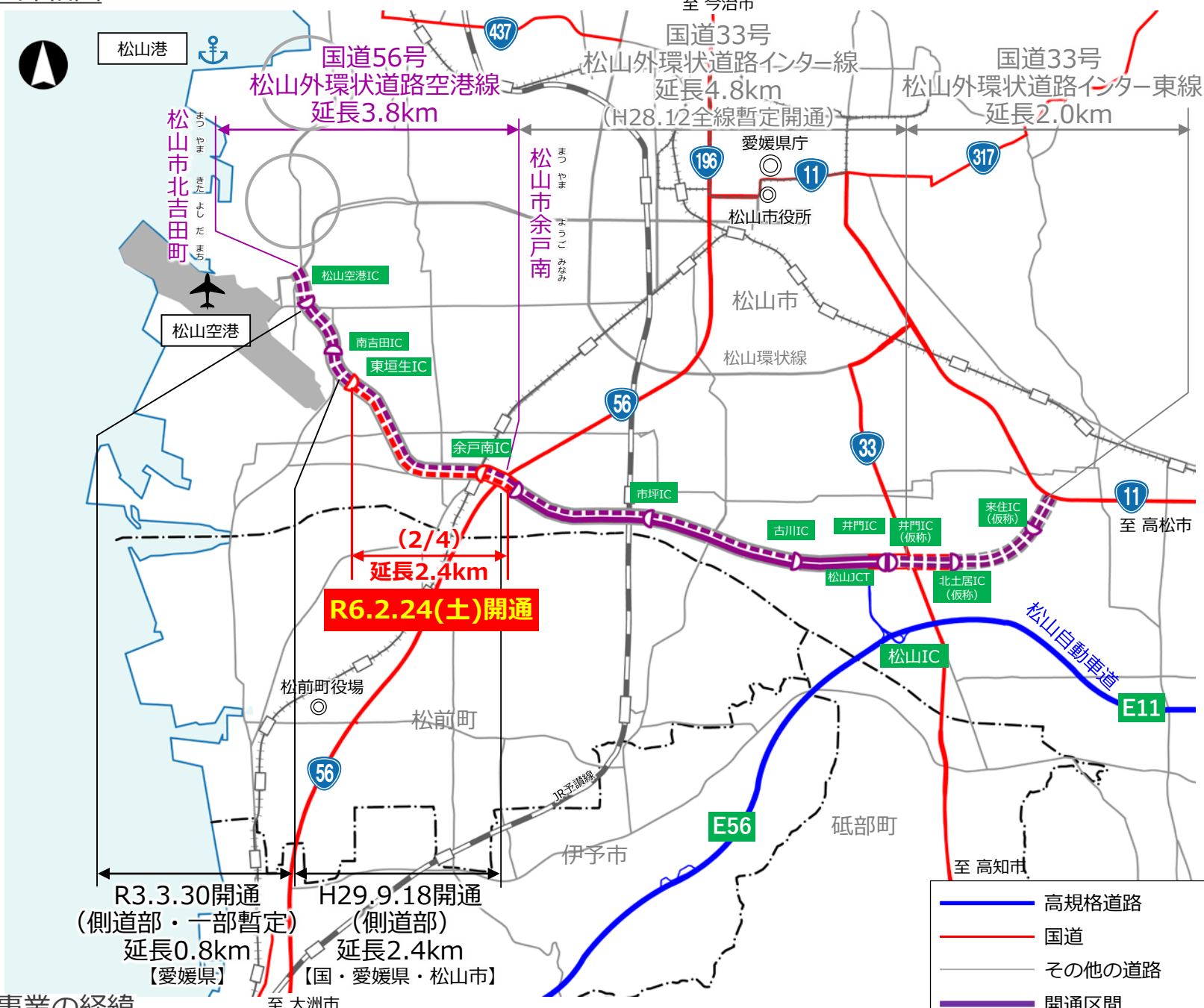
○国道56号 松山外環状道路空港線は、愛媛県松山市都市圏内の交通混雑の緩和及び交通安全確保を図るとともに、松山自動車道松山ICと松山空港等とのアクセス向上を目的とする道路です。

○この内、令和6年2月24日(土)に余戸南IC～東垣生ICの2.4km(自動車専用道路)が開通します。

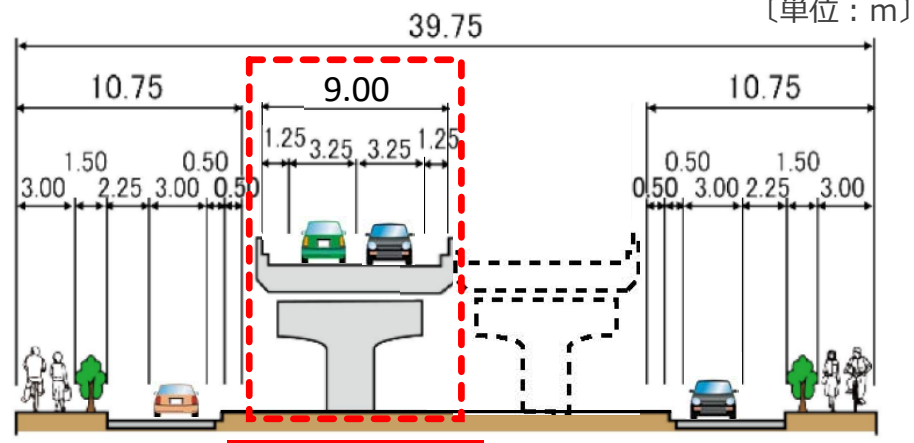
位置図



詳細図



標準断面図 (暫定2車線)



事業概要

構造規格	第2種第2級 (自動車専用道路)
設計速度	60km/h
標準幅員	18.25m (完成4車線) 9.00m (暫定2車線)

主な事業の経緯

平成21年3月	事業化
平成29年9月	側道部2.4km開通
令和3年3月	側道部0.8km開通 (一部暫定)

