


令和5年2月1日
松山河川国道事務所**ついに!! 国道56号に橋が架かります!!**～  国道56号の通行止めにご協力願います～

松山河川国道事務所では事業を進めている、国道56号松山外環状道路（空港線）の国道56号を跨ぐ橋梁架設工事に伴い、国道56号（余戸南地区）の夜間通行止めを行います。

【通行止め概要】

- 場 所：国道56号
※松山市 ^{ようごみなみ} 余戸南地区（松山外環状道路側道と国道56号の交差点）
- 日 程：令和5年2月9日（木）～10日（金） 1日
予備日：13日（月）～15日（水）
※別紙1参照
- 規制時間：21時～翌朝5時まで
- 規制内容：**夜間通行止め**
※作業終了次第、規制解除を行います。
※規制内容詳細：別紙2参照
- 迂回路：松山外環状道路側道部、県道326号（松山松前伊予線）など
※迂回路詳細：別紙3参照

通行止め中は、みなさまに大変ご迷惑をおかけいたしますが、ご理解・ご協力のほどよろしくお願いいたします。

※天候及び工事進捗に伴い、規制日を変更する場合があります。

※ 本施策は、四国圏広域地方計画[No.1 南海トラフ地震を始めとする大規模自然災害等への「支国」防災向上プロジェクト]の取組に該当します。

（発表先）愛媛番町記者クラブ

【問い合わせ先】

国土交通省 四国地方整備局 松山河川国道事務所

副所長（道路） 木下 賢祐（きのした けんすけ） tel：089-972-0034（代表）

◎工務第二課長 宮武 貴志（みやたけ たかし） tel：089-972-0259（課直通）

◎主な問い合わせ先

夜間通行止めカレンダー(予定)

～松山外環状道路橋梁架設工事に伴う国道56号夜間通行止め～

【日程】 令和5年 2月 9日(木) ～ 10日(金) 1日
予備日:13日(月) ～ 15日(水)

【規制時間】 21時 ～ 翌朝5時まで

【規制内容】 夜間通行止め 国道56号 余戸南地区ようごみなみ

| 2月 | | | | | | |
|----|-----|-----|----|-----|----|----|
| 日 | 月 | 火 | 水 | 木 | 金 | 土 |
| | | | 1 | 2 | 3 | 4 |
| 5 | 6 | 7 | 8 | 9 | 10 | 11 |
| | | | | 通行止 | | |
| 12 | 13 | 14 | 15 | 16 | 17 | 18 |
| | 予備日 | 予備日 | | | | |
| 19 | 20 | 21 | 22 | 23 | 24 | 25 |
| 26 | 27 | 28 | | | | |

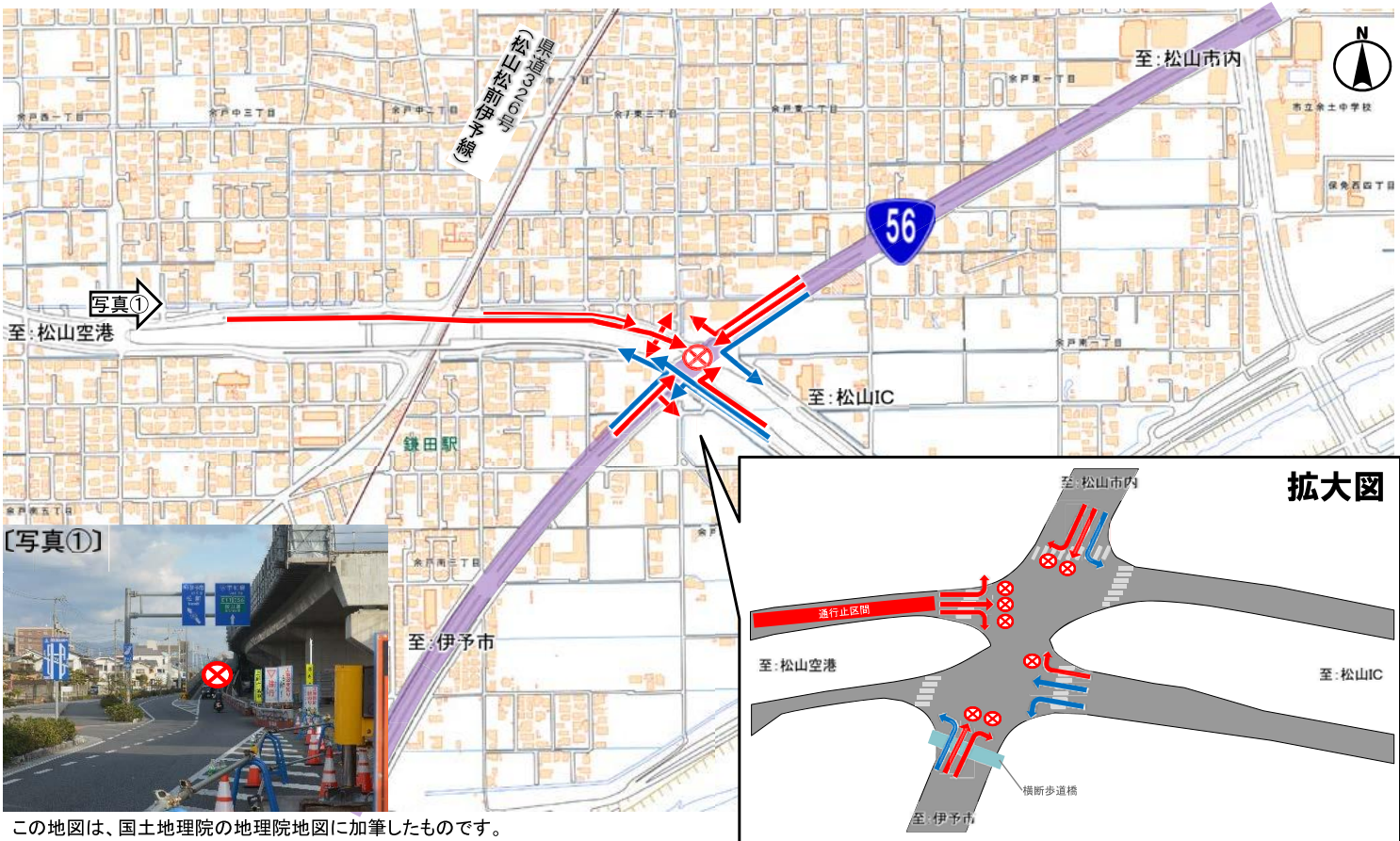
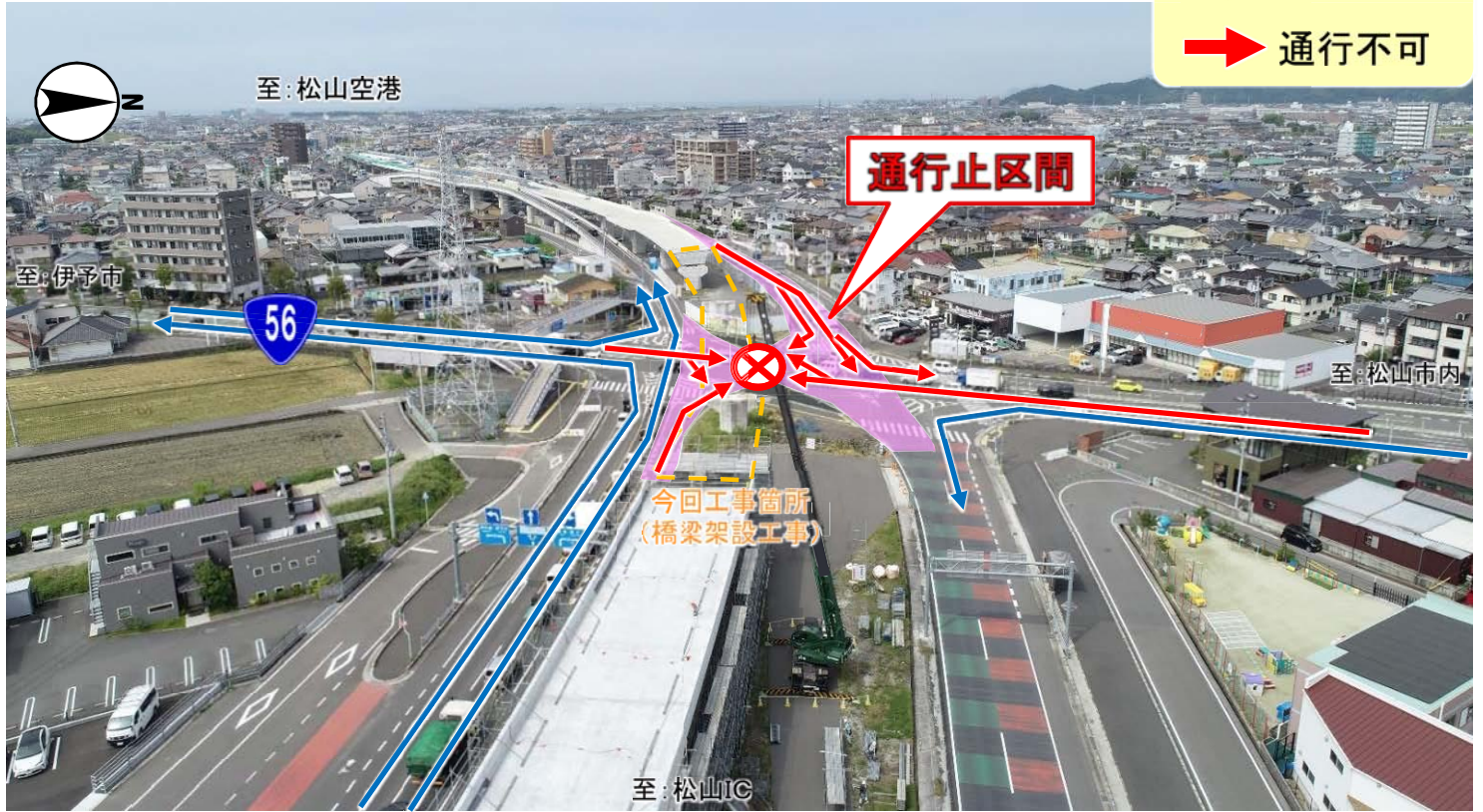
※天候及び工事進捗に伴い、規制日を変更する場合があります。

規制内容

～松山外環状道路橋梁架設工事に伴う国道56号夜間通行止め～

【規制箇所】

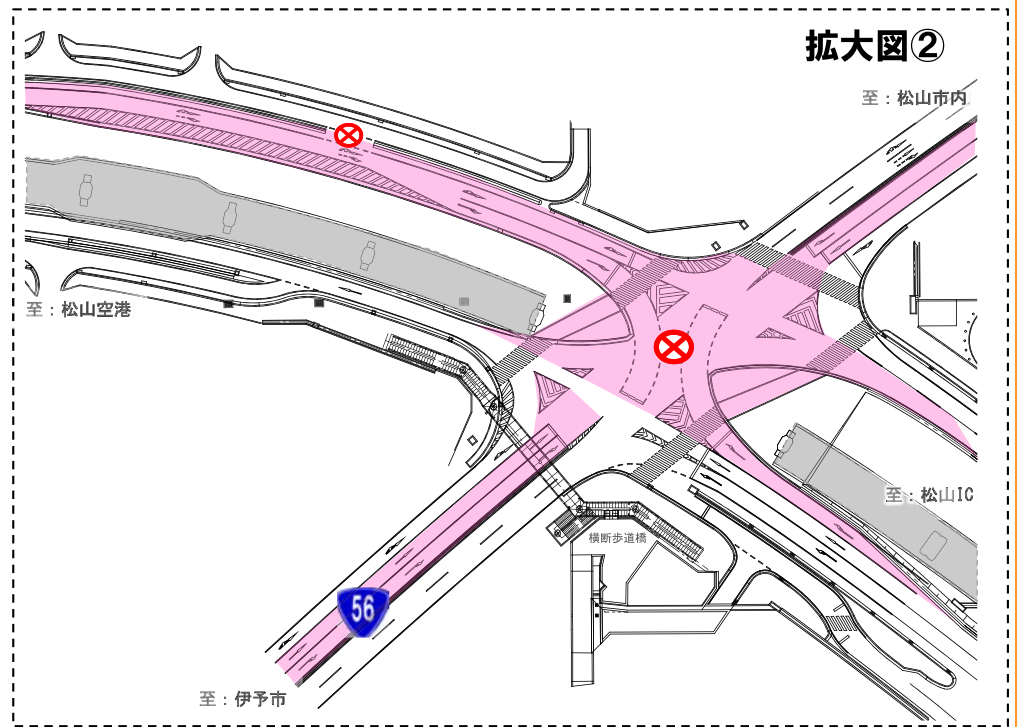
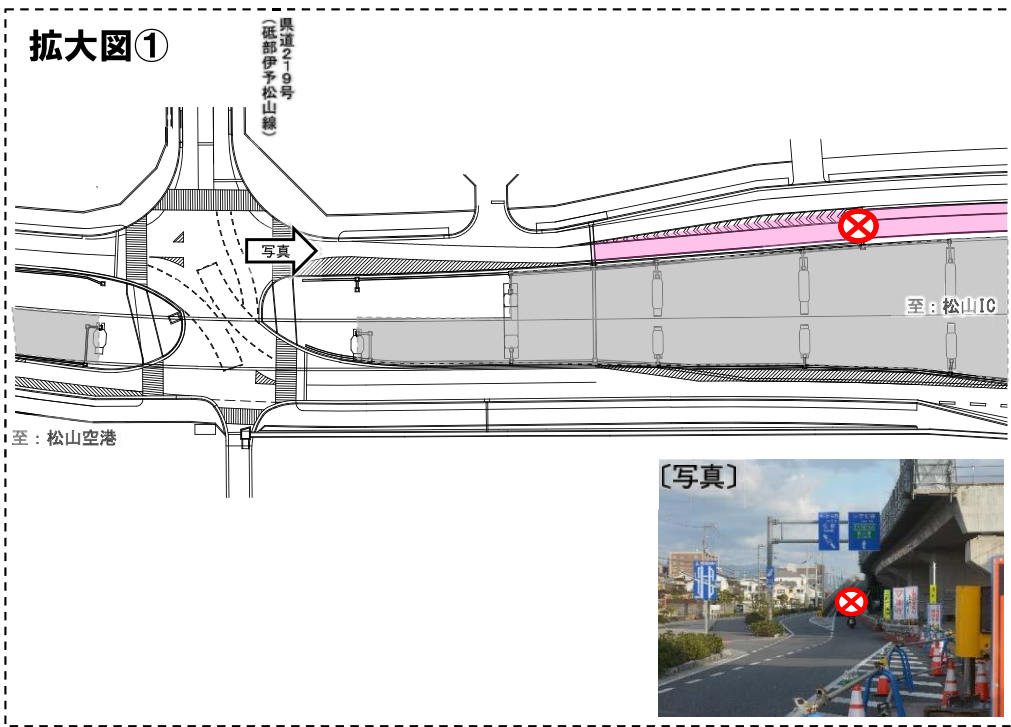
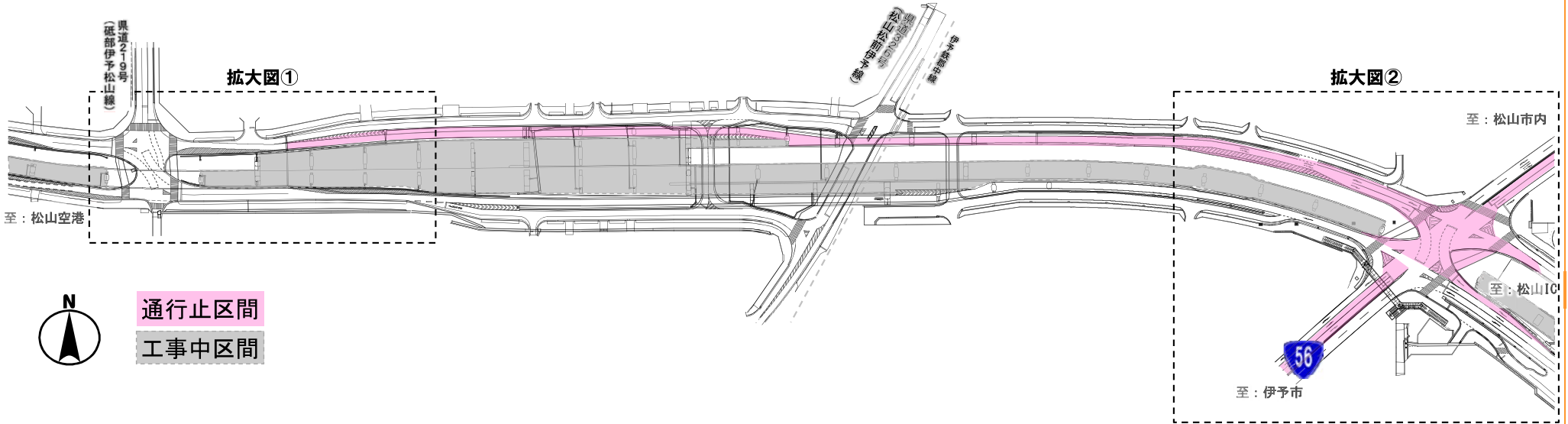
- 通行可能
- 通行不可



この地図は、国土地理院の地理院地図に加筆したものです。

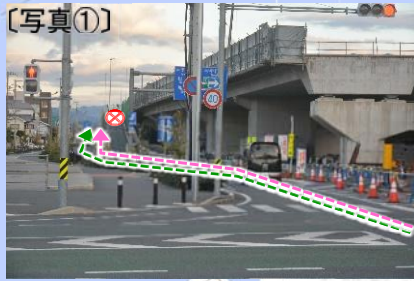
規制内容(詳細)

通行規制中（21時～翌朝5時まで）は、迂回にご協力ください

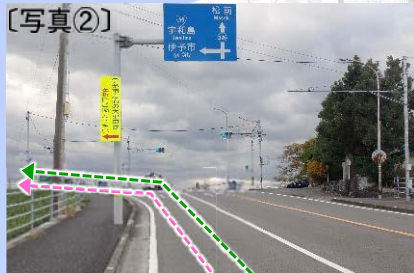


迂回路(県道190号東行き)

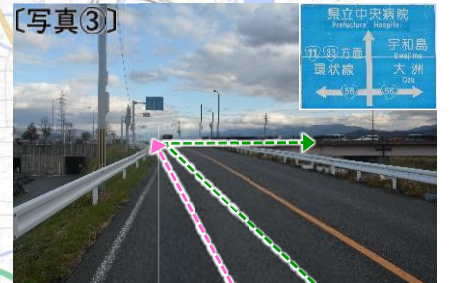

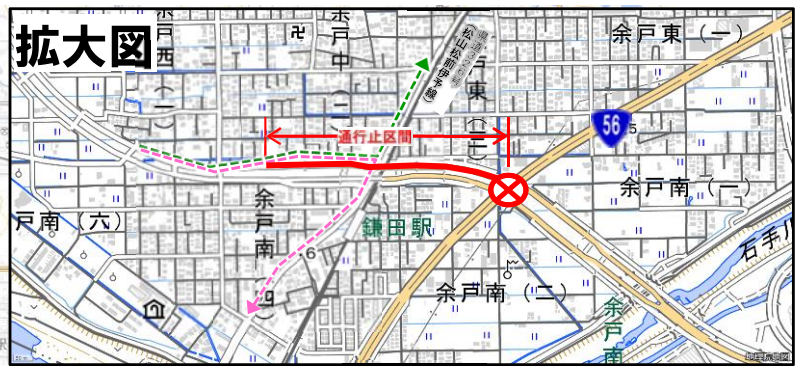
【迂回路】



進行方向



この地図は、国土地理院の地理院地図に加筆したものです。



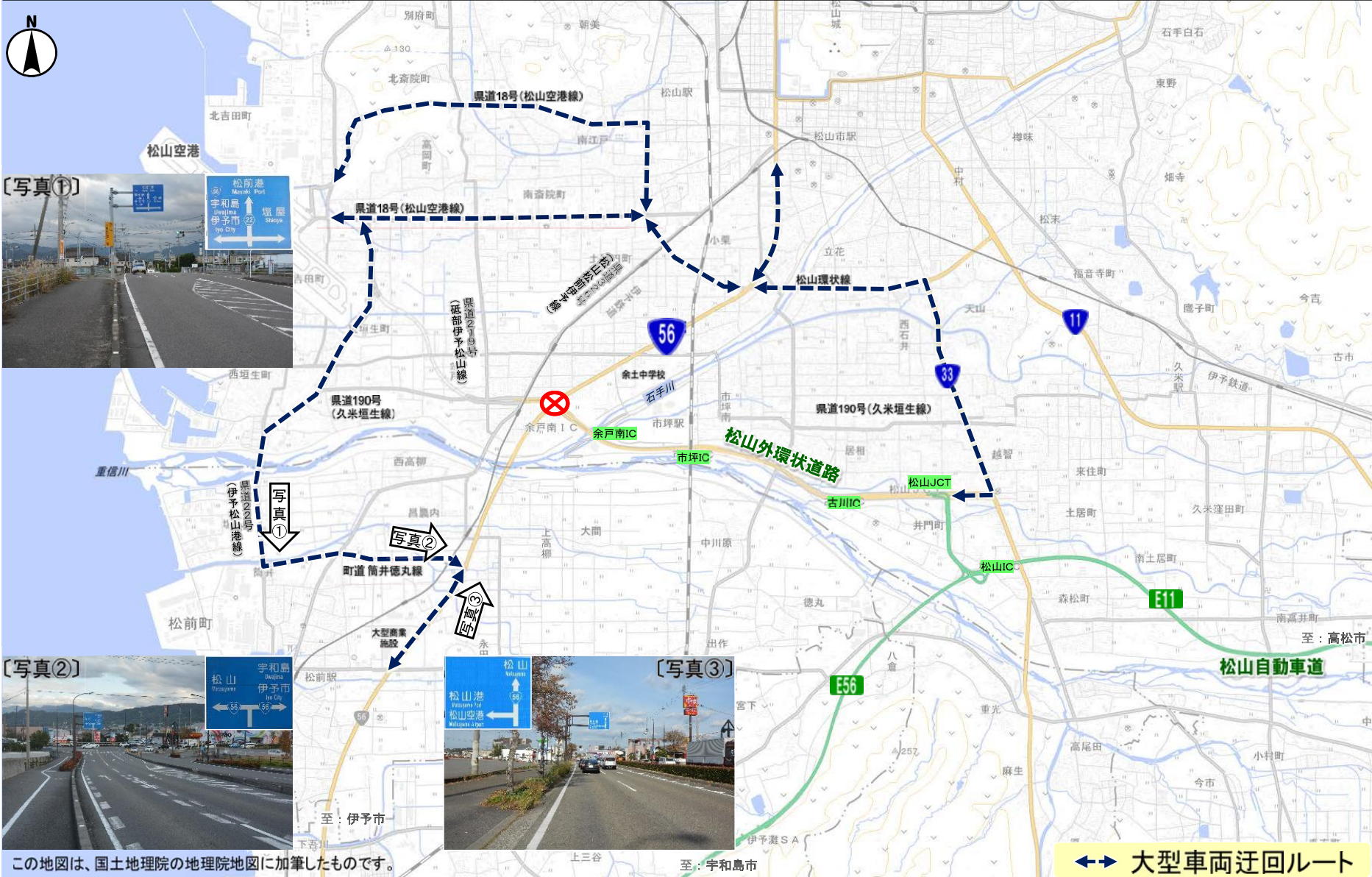
- > 松山市内方面 及び 伊予市方面行き
- > 松山IC方面行き

至：伊予市
至：宇和島市

大型車両迂回路

【迂回路】

松山空港～松山IC間の経路は、県道18号（松山空港線）及び国道33号を活用ください



この地図は、国土地理院の地理院地図に加筆したものです。

至：宇和島市

↔ 大型車両迂回路