

国道33号 落石による通行止めについて 【第4報】

～7時00分から全面通行止めを解除します～

○国道33号愛媛県上かみうけな浮穴郡久万高原町中黒岩くまこうげんちょうなかろいわにおいて、落石による通行止めを12月25日3時20分から行っておりましたが、仮設防護柵の設置が完了し、**全面通行止めを解除し、片側交互通行を開始**しましたので、下記のとおりお知らせします。

◆通行規制

○ 国道33号

規制区間：愛媛県上かみうけな浮穴郡久万高原町日野浦ひのうら～中黒岩なかろいわ
(約1.4 km)

規制解除：令和4年12月27日(火)7時00分～

規制内容：全面通行止めを解除

現在の状況：仮設防護柵の設置が完了し、**12月27日7時00分から片側交互通行開始**
(別紙参照)

問い合わせ先：四国地方整備局 松山河川国道事務所 電話：089-972-0034 (代表)

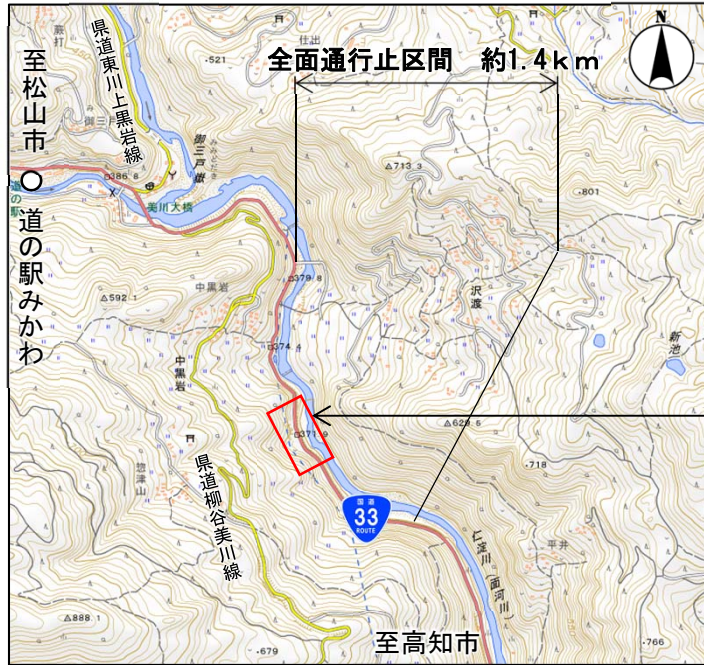
副所長(道路)：木下 賢祐きのした けんすけ

事業対策官：松岡 秀行まつおか ひでゆき

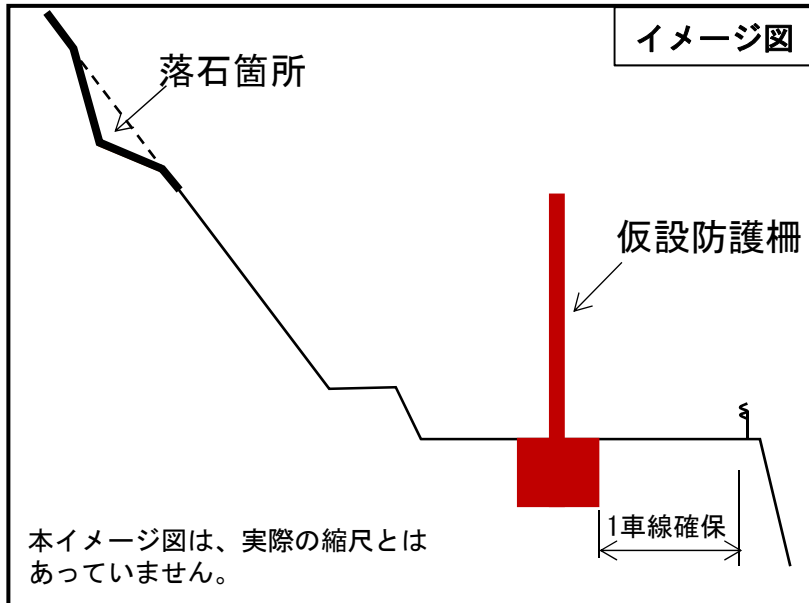
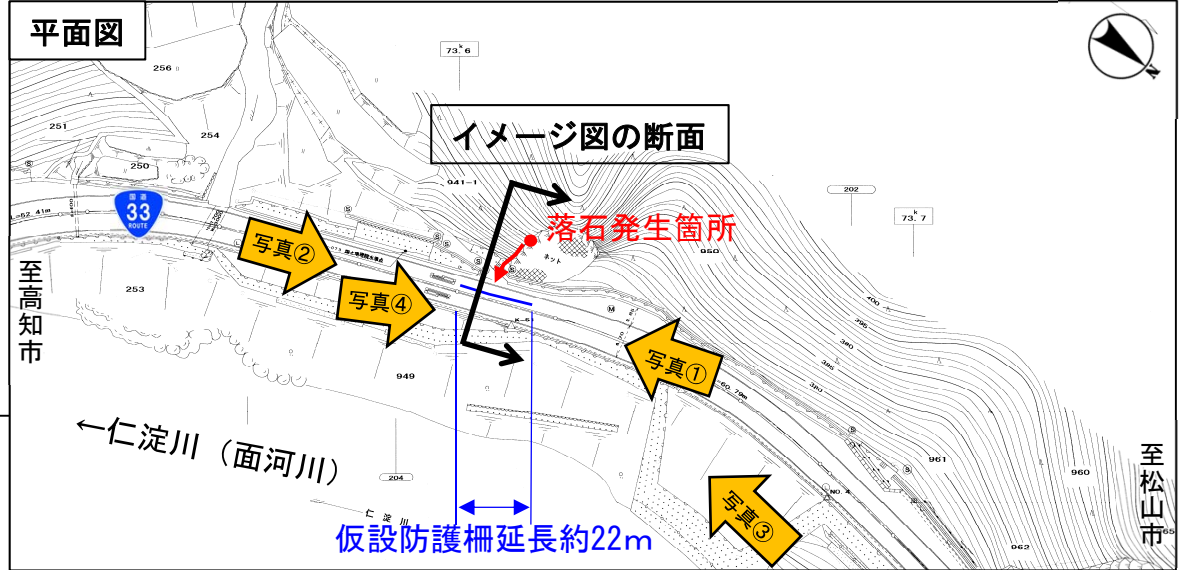
◎ 道路管理第二課長：川田 憲男かわだ のりお

かみうけな くまこうげんちょうなかくろいわ
国道33号 愛媛県上浮穴郡久万高原町中黒岩 落石箇所

【別紙】



この地図は国土地理院地図に加筆したものです。



写真①
 コンクリート打設状況



写真②
 鋼矢板搬入状況



写真③
 H鋼建込み状況



写真④
 鋼矢板設置状況