


令和4年12月16日  
松山河川国道事務所**ついに!! 国道56号に橋が架かります!!**～  国道56号の通行止めにご協力願います～

松山河川国道事務所では事業を進めている、国道56号松山外環状道路（空港線）の国道56号を跨ぐ橋梁架設工事に伴い、国道56号（余戸南地区）の夜間通行止めを行います。

**【通行止め概要】**

- 場 所：国道56号  
※松山市 <sup>ようごみなみ</sup>余戸南地区（松山外環状道路側道と国道56号の交差点）
- 日 程：令和5年2月9日（木）～  
14日（火）のうち、1日（土日祝日除く）  
※別紙1参照
- 規制時間：21時～翌朝5時まで
- 規制内容：**夜間通行止め**  
※作業終了次第、規制解除を行います。  
※規制内容詳細：別紙2参照
- 迂 回 路：松山外環状道路側道部、県道326号（松山松前伊予線）など  
※迂回路詳細：別紙3参照

通行止め中は、みなさまに大変ご迷惑をおかけいたしますが、ご理解・ご協力のほどよろしくお願いいたします。

※天候及び工事進捗に伴い、規制日を変更する場合があります。

※本施策は、四国圏広域地方計画[No.1 南海トラフ地震を始めとする大規模自然災害等への「支国」防災向上プロジェクト]の取組に該当します。

（発表先）愛媛番町記者クラブ

**【問い合わせ先】**

国土交通省 四国地方整備局 松山河川国道事務所

副所長（道路） 木下 賢祐（きのした けんすけ） tel：089-972-0034（代表）

◎工務第二課長 宮武 貴志（みやたけ たかし） tel：089-972-0259（課直通）

◎主な問い合わせ先

# 夜間通行止めカレンダー(予定)

～松山外環状道路橋梁架設工事に伴う国道56号夜間通行止め～

【日 程】 令和5年 2月 9日(木) ～ 14日(火) のうち、1日(土日祝日除く)

【規制時間】 21時 ～ 翌朝5時まで

【規制内容】 夜間通行止め 国道56号 ようごみなみ 余戸南地区

2月						
日	月	火	水	木	金	土
			1	2	3	4
5	6	7	8	9	10	11
				<b>通行止</b>		
12	13	14	15	16	17	18
	<b>予備日</b>	<b>予備日</b>				
19	20	21	22	23	24	25
26	27	28				

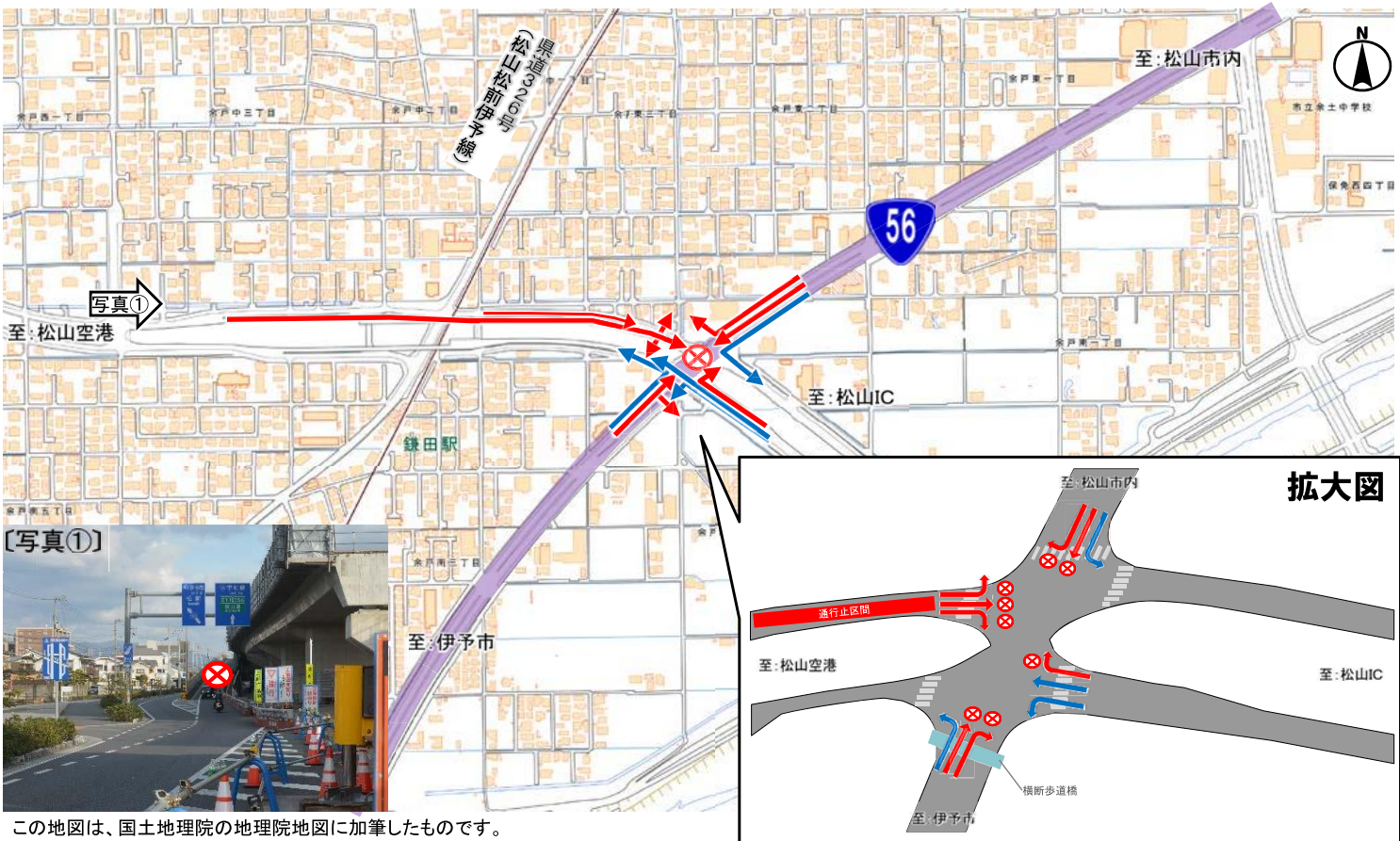
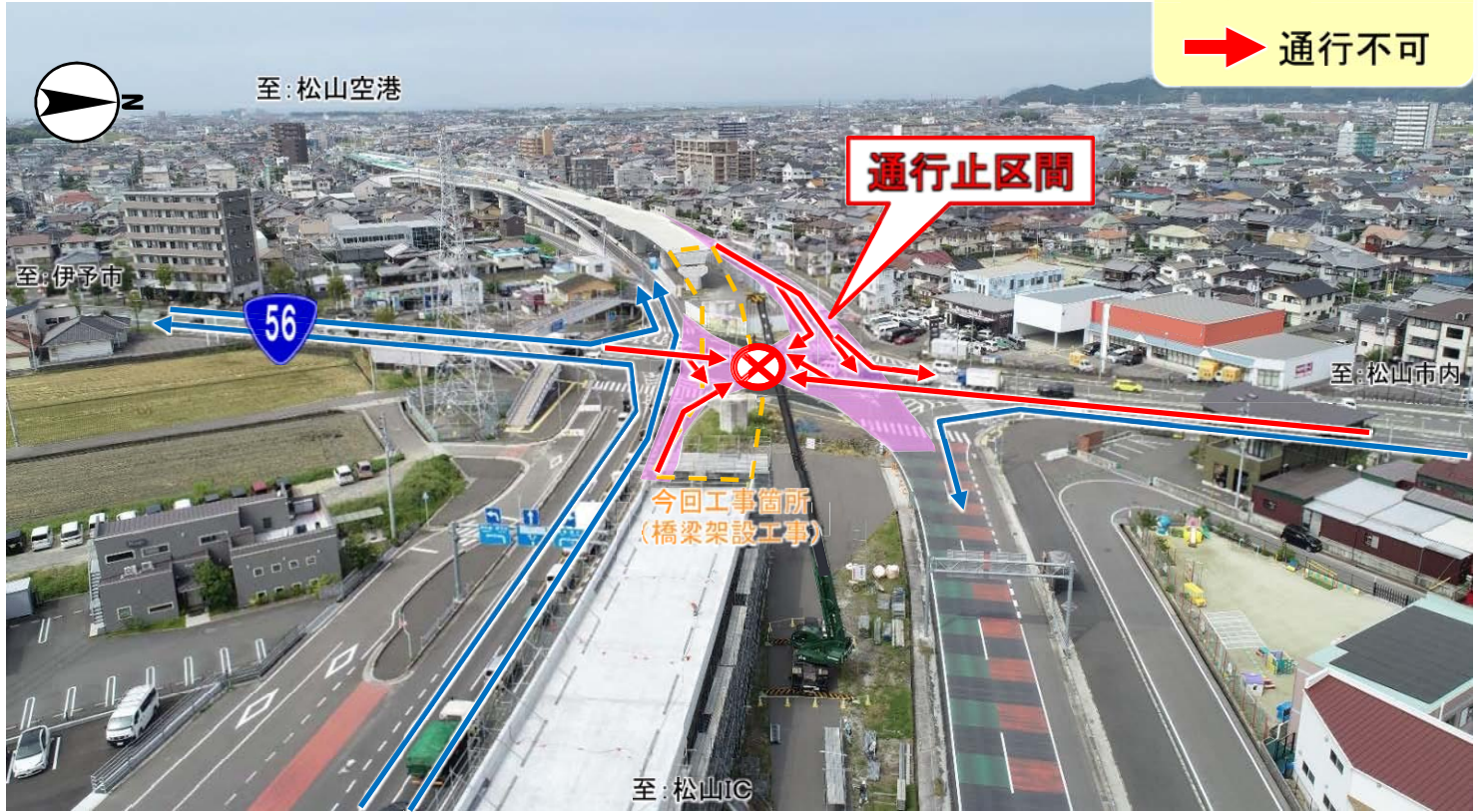
※天候及び工事進捗に伴い、規制日を変更する場合があります。

# 規制内容

～松山外環状道路橋梁架設工事に伴う国道56号夜間通行止め～

## 【規制箇所】

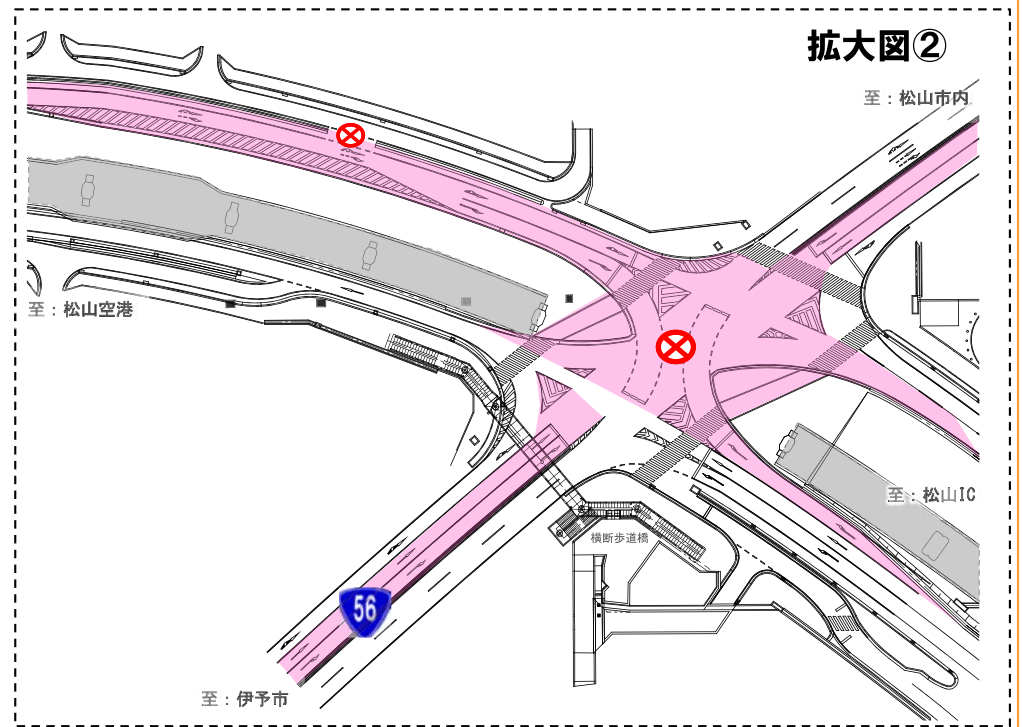
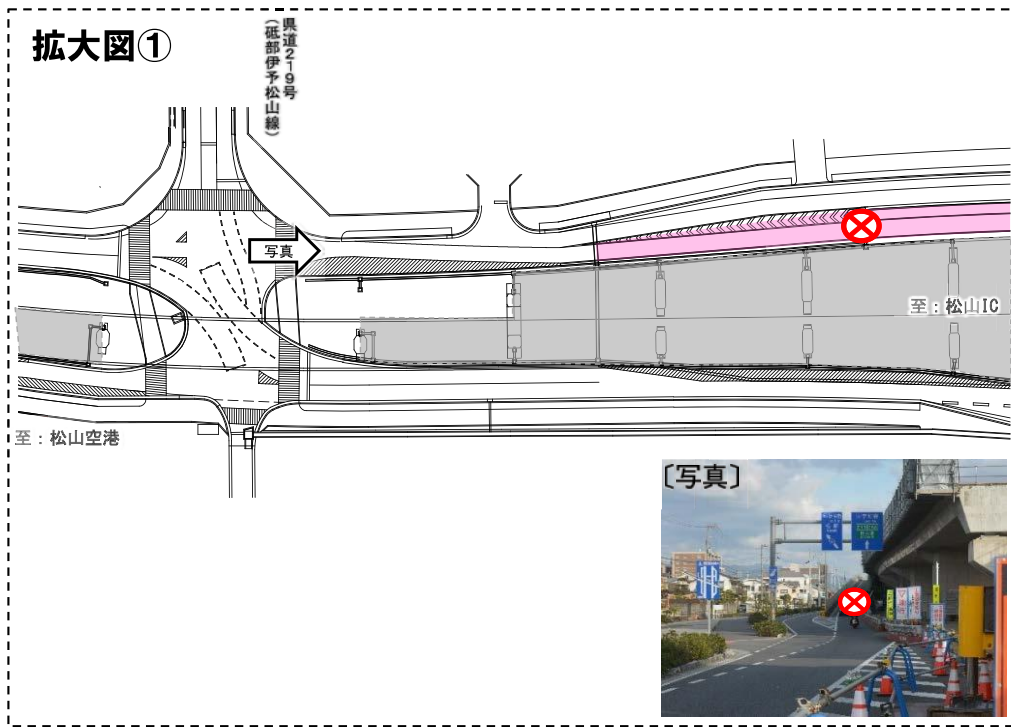
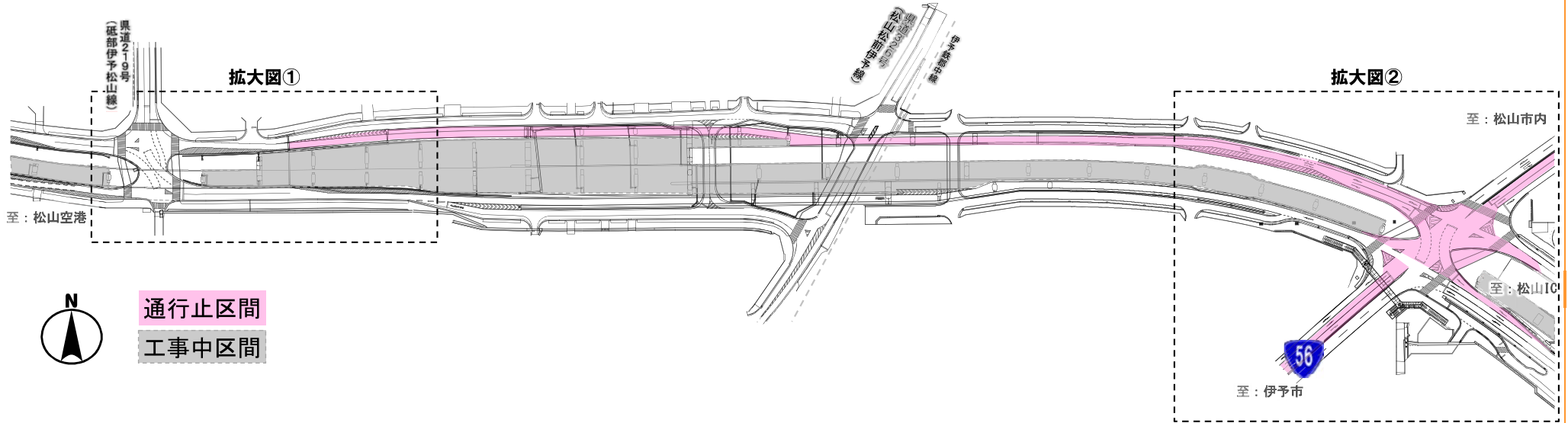
- 通行可能
- 通行不可



この地図は、国土地理院の地理院地図に加筆したものです。

# 規制内容(詳細)

通行規制中（21時～翌朝5時まで）は、迂回にご協力ください





# 迂回路(国道56号南行き)

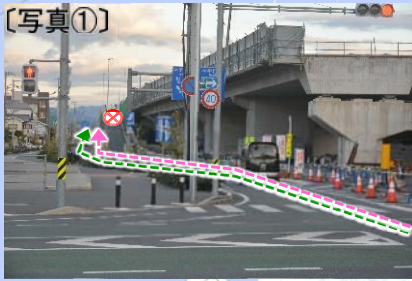
## 【迂回路】



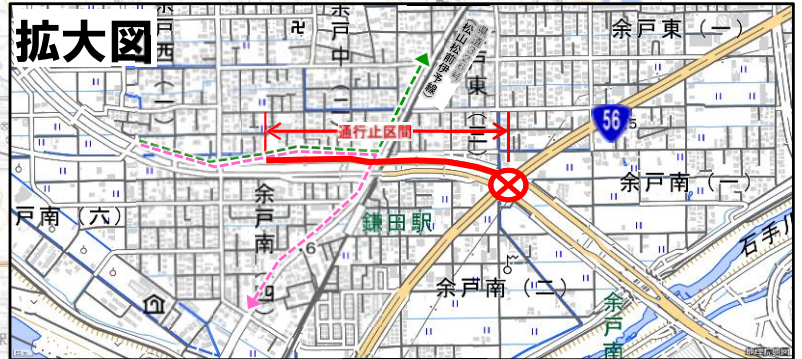
# 迂回路(県道190号東行き)

## 【迂回路】


【写真①】



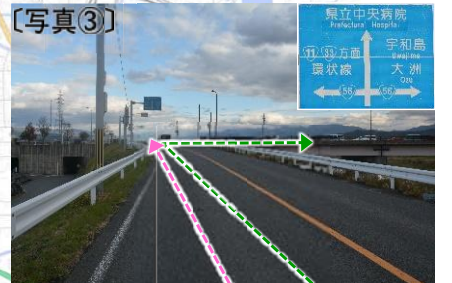
## 拡大図



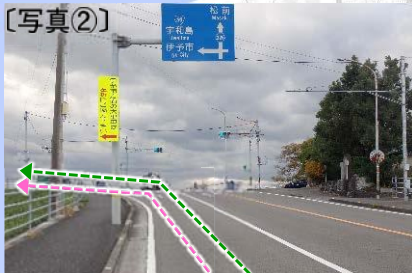
【写真④】



【写真③】



【写真②】



進行方向

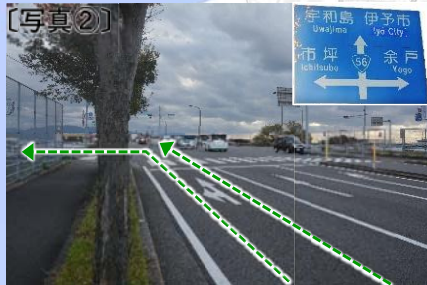




- > 松山市内方面 及び 伊予市方面行き
- > 松山IC方面行き

この地図は、国土地理院の地理院地図に加筆したものです。

# 迂回路(松山外環状道路西行き)

## 【迂回路】



- > 松山市内方面 及び 伊予市方面行き
- > 松山空港方面行き

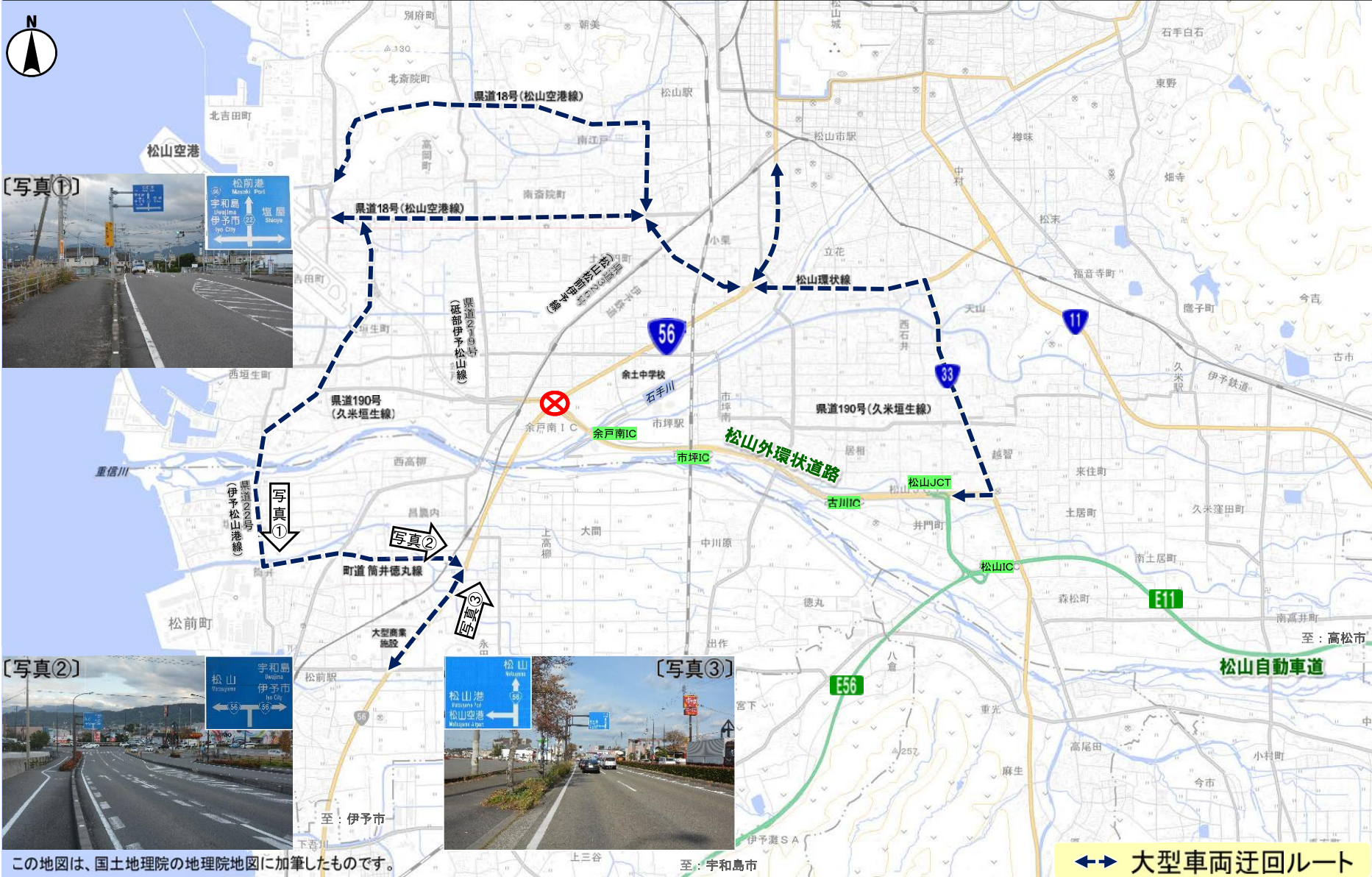
この地図は、国土地理院の地理院地図に加筆したものです。



# 大型車両迂回路

## 【迂回路】

松山空港～松山IC間の経路は、県道18号（松山空港線）及び国道33号を活用ください



この地図は、国土地理院の地理院地図に加筆したものです。

↔ 大型車両迂回路