

平成30年7月26日

国道33号の渋滞緩和にご協力ください！

～経路変更によるお盆の渋滞回避～

愛媛県渋滞対策協議会（議長：松山河川国道事務所長）では、GW及びお盆期間中において国道33号が混雑することから、渋滞緩和のため、繁忙期の指定時間帯において経路誘導を実施してきました。

今年のGWの分析では、

- ・道後温泉から高松方面へ移動する際は、**松山IC利用（国道33号経由）より川内IC利用（国道11号経由）の方が移動時間が短い（8時～11時に限る）**
- ・愛媛県庁から松山ICを移動する際は、**国道33号経由より国道56号経由の方が移動時間が短い（8時～19時に限る）**ことが確認されたため、経路変更を促す情報提供を実施します。

平成30年7月豪雨被害へのボランティア活動などにより、国道33号が例年よりさらに混雑する可能性もありますので、ご協力をお願いいたします。

道後温泉 ⇒ 川内IC（8時～11時は、国道11号経由が最大約9分早い）

【国道33号経由】道後 → 国道33号 → 松山IC → 川内IC

【国道11号経由】道後 → 国道11号 → 川内IC

愛媛県庁 ⇒ 松山IC（8時～19時は、国道56号経由が最大約12分早い）

【国道33号経由】県庁 → 国道33号 → 松山IC

【国道56号経由】県庁 → 国道56号 → 松山外環状道路 → 松山IC

《周知の方法》

- ・チラシ：（8/6～8/15：道後温泉、松山城ロープウェイ、松山空港、ガソリンスタンド等で配布） 【別紙1】
- ・ポスター：（8/6～8/15：松山自動車道の石鎚山SA、入野PAで掲示） 【別紙1】
- ・横断幕、路上看板：（7/30～8/15） 【別紙2】
- ・道路情報板：（7/30～8/15） 【別紙2】

チラシは、松山河川国道事務所のホームページでもご覧になれます。

URL (<http://www.skr.mlit.go.jp/matsuyam/>)

※本施策は、四国圏広域地方計画の広域プロジェクト【No.5 地域の自立的・持続的発展に向けた「資国」産業競争力強化プロジェクト】の取組みに関連します。

愛媛県渋滞対策協議会

【問い合わせ先】

国土交通省 四国地方整備局 松山河川国道事務所

副所長（道路）：森本 英二 tel：089-972-0034

◎計画課長：福田 尊元 tel：089-972-0415

◎：主な問い合わせ先

※愛媛県渋滞対策協議会構成員

愛媛大学、国土交通省四国地方整備局道路部、同松山河川国道事務所、同大洲河川国道事務所、

国土交通省四国運輸局愛媛運輸支局、愛媛県、愛媛県警察本部、松山市、

新居浜市、西日本高速道路（株）、本州四国連絡高速道路（株）

【オブザーバー】（一社）愛媛県トラック協会、伊予鉄バス（株）

【事務局】国土交通省四国地方整備局松山河川国道事務所計画課、愛媛県土木部道路建設課



国道33号の渋滞緩和にご協力ください!

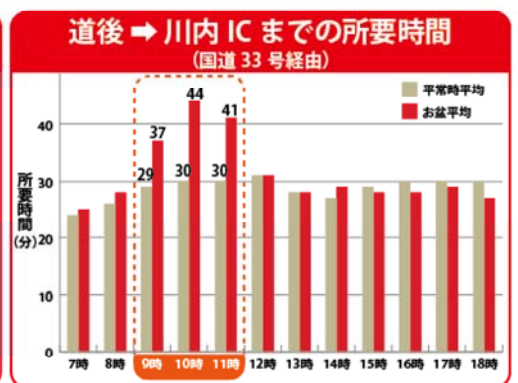
～経路変更による渋滞回避～

お盆期間中（8/11～8/15）は、松山ICを利用する交通の集中により、国道33号が普段より渋滞しているため、松山市中心部より東側から高松方面へ用事のある方は、松山ICよりも川内IC（国道11号）を利用した方が早く行ける時間帯があります。

また、松山市中心部より西側からの松山IC利用においては、国道56号経由の方が早く行ける時間帯があります。

自主的な渋滞回避により、国道33号の渋滞緩和にもつながります。

1 お盆の国道33号は普段より渋滞しています!!



出典: ETC2.0フローデータ H29お盆 (8/11～8/15)、平常時 (H29.6～H29.7の土日祝)

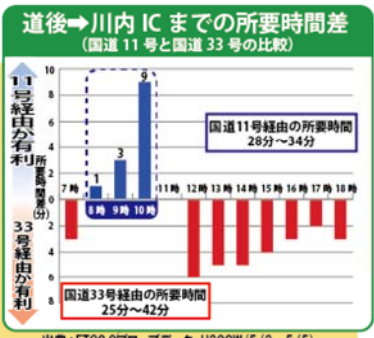
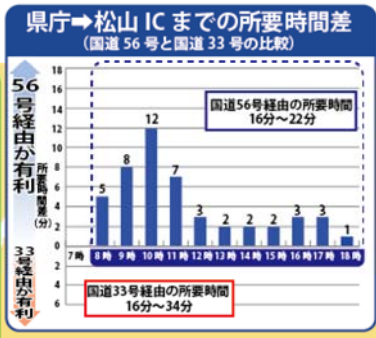
GWの分析では、

2 松山市中心部より西側

→松山ICへは松山外環状道路利用(国道56号)の方が早い時間帯があります!!(8時～19時)

3 松山市中心部より東側

→高松方面へは川内IC利用(国道11号)の方が早い時間帯があります!!(8時～11時)



出典: ETC2.0フローデータ H30GW (5/3～5/5)

道後方面 → 川内IC
8時～11時は国道11号経由が早い!
高松中央ICまでの高速料金も240円節約!! (普通車、現金車)

県庁方面 → 松山IC
8時～19時は国道56号経由が早い!

【位置図】 横断幕・路上看板・道路情報板

【別紙2】



国道11号の道路交通状況 ～平成30年 GWの道路交通～

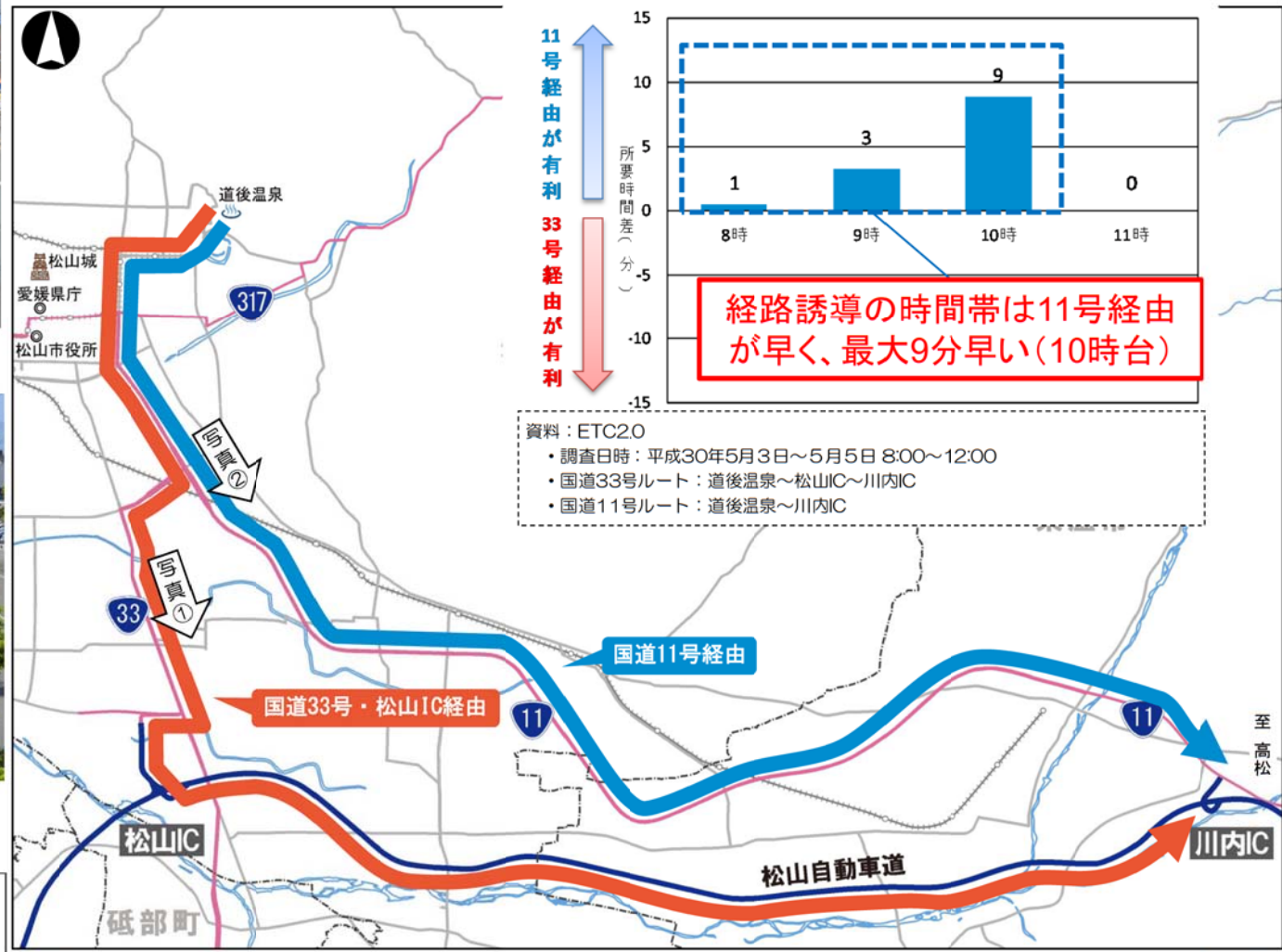
【参考】

○経路誘導している時間帯(8時～12時)において、高松方面へ行く際には、国道33号経由よりも国道11号経由の方が早い。**最大で9分早く**行くことができた。(10時台)

GWの交通状況



- 凡例
- 高速道路
 - 一般国道
 - 県道・主な市道



この地図は、国土地理院の数値地図(国土基本情報)を使用したものである。

国道56号の道路交通状況 ～平成30年 GWの道路交通～

【参考】

○国道56号を利用し、松山IC方面へ行った方は、国道33号利用に比べ、8時以降国道56号経由の方が早い。
最大で12分早く行くことができた。(10時台)

GWの交通状況

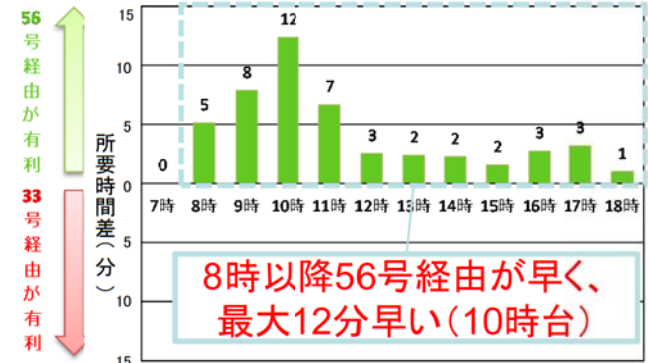


- 凡例
- 高速度道路
 - 一般国道
 - 県道・主な市道



愛媛県庁から松山ICまでの所要時間の比較

● 国道56号ルートと国道33号ルートの比較



資料：ETC2.0

- 調査日時：平成30年5月3日～5月5日 7:00～19:00
- 国道56号ルート：愛媛県庁～国道56号～松山IC
- 国道33号ルート：愛媛県庁～国道33号～松山IC
- DRM区間別・時間帯別の分析では、データの欠損が存在するため、区間別に3時間帯の平均所要時間を算出

この地図は、国土地理院の数値地図(国土基本情報)を使用したものである。