

平成30年6月18日  
松山河川国道事務所

## 新居浜市の地元中学生が国道の橋梁工事を見学！

～地域の歴史的瞬間に立ち会い、将来の思い出の一つに～

国土交通省松山河川国道事務所が、平成30年度内の4車線化完成を目標に整備を進めている新居浜バイパス（新居浜市萩生～新居浜市大生院 約1.5km）の橋梁工事現場において、新居浜市立大生院中学校の全校生徒（113人）を対象とした現場見学会を開催します。本取組みを通じ、社会資本整備の魅力を体感頂くとともに、建設産業への理解を深めて頂きたいと考えています。

### 【概要】

場 所：国道11号 新居浜バイパスの橋梁工事現場（別紙1参照）  
日 時：平成30年6月21日（木）13：40～14：40（予定）  
行 程：別紙2参照（小雨決行）  
対 象 者：新居浜市立大生院中学校 全校生徒 113人  
見学内容：橋梁工事の施工状況

【ポイント】トラッククレーンによる橋桁の架設を見学することができます。

※ 本施策は、四国圏広域地方計画の広域プロジェクト【No.5地域の自立的・持続的発展に向けた「資国」産業競争力強化プロジェクト】の取組みに関連します。

### 問い合わせ先

国土交通省 四国地方整備局 松山河川国道事務所

工事品質管理官：武田 融昌（たけだ みちまさ）（内線：302）

◎ 工務第二課長：柳川 克一（やながわ かついち）（内線：411）

代表 089-972-0034 直通 089-972-0259

◎：主な問い合わせ先

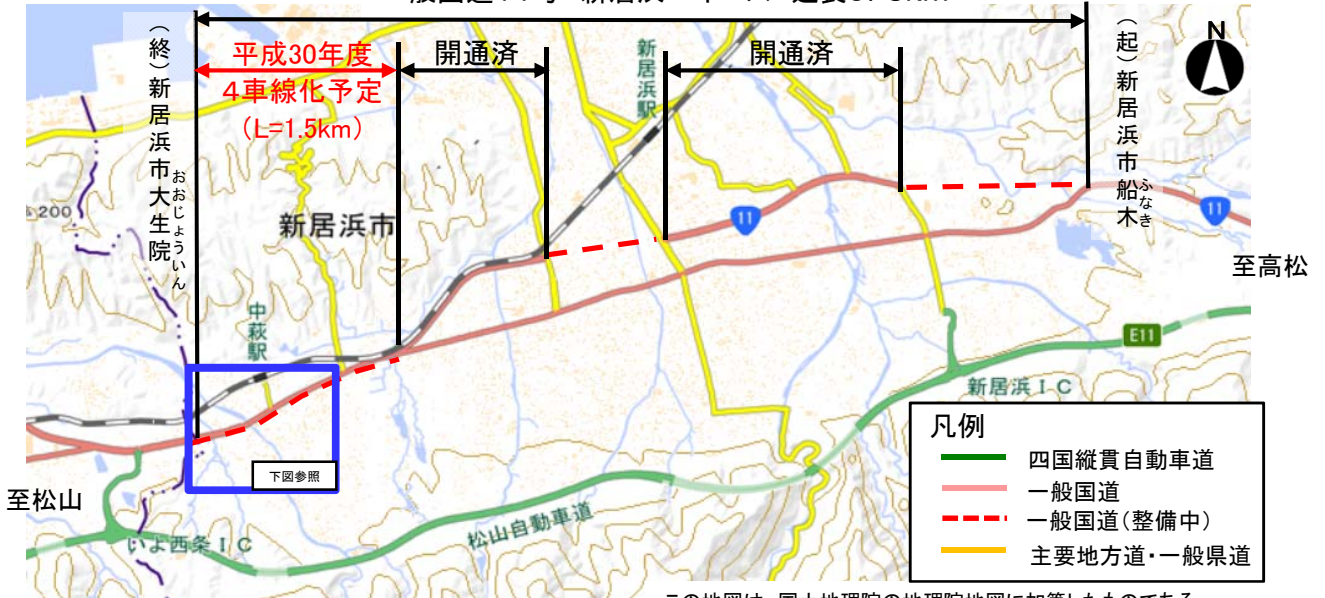
### 【記者の皆様へ】

- 取材を希望される方は、6月20日（水）迄に上記の問い合わせ先まで連絡をお願いいたします。
- 天候によっては行程が変更となる場合があります。また、大雨等により松山河川国道事務所が防災体制に入る場合は中止します。

# 【一般国道11号 新居浜バイパスの概要】

新居浜バイパスは、一般国道11号の新居浜市内における交通渋滞の緩和及び交通安全の確保を図るとともに、松山自動車道新居浜IC、いよ西条ICとのアクセス強化を図ることを目的とする道路です。

一般国道11号 新居浜バイパス 延長9.3km

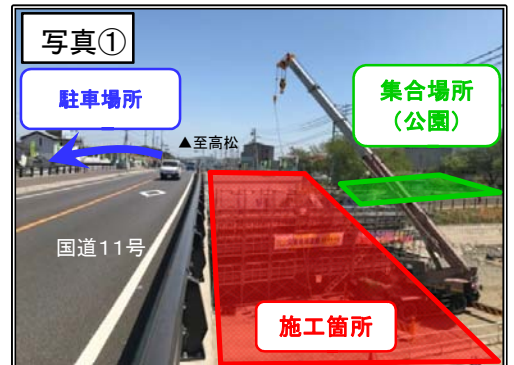


この地図は、国土地理院の地理院地図に加筆したものである。

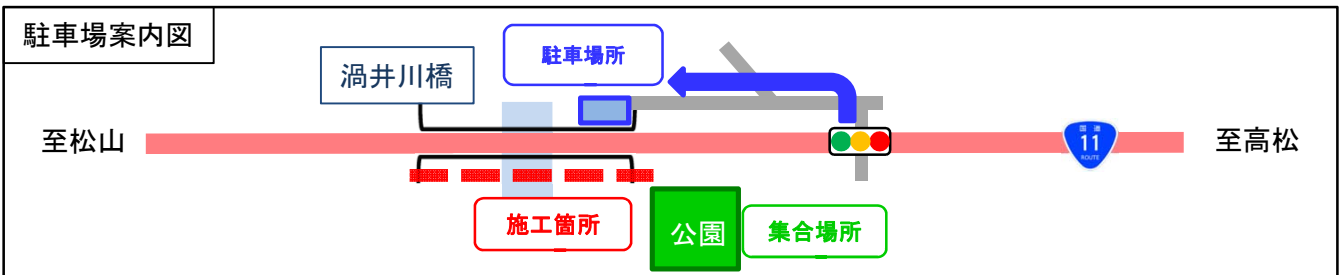
# 【見学会位置図】



この地図は、国土地理院の地理院地図に加筆したものである。



- ・報道関係者の方には駐車場を用意しておりますので、湊井川橋東側の信号交差点より図のとおり進入ください。
- ・現地には誘導員がおりますので、指示に従ってください。





## 【行程】

平成30年6月21日（木） ※小雨決行

予定時刻	行程
13:40 ~ 13:50	集合場所である現場横の公園にて概要説明
13:50 ~ 14:00	見学箇所へ移動（渦井川兩岸等へ移動）
14:00 ~ 14:40	現場見学（渦井川橋 上部工架設状況）
14:40 ~	見学終了（解散）

※当日の天候等の状況により、行程が変更となる場合があります。  
 ※学生の移動手段は、徒歩になります。

## 【5月上旬の現場状況写真】



渦井川橋(渦井川上流右岸側より撮影)



渦井川橋(高松側より撮影)

## 【参考】 施工イメージ

