

平成 29 年 8 月 24 日
松山河川国道事務所

国道で交通事故多発箇所の現地合同点検を実施します

～交通事故を減らすために～

■ 国土交通省松山河川国道事務所は、愛媛県警察と連携し、道路を安心して安全に利用していただけるよう、国が管理する国道のうち「事故ゼロプラン※」箇所などの3箇所において現地合同点検を実施します。

※ 事故ゼロプランとは、交通事故が多発する特定の区間に対して、集中的・重点的に交通事故対策を実施することで、交通事故の撲滅を目指す取り組みです。

1. 点検日時 平成 29 年 8 月 28 日（月）
13：30 ～ 15：35（雨天決行）

2. 点検場所（別紙 1～5）

① 愛媛県松山市土居田町^{まつやましどいだまち}103-1（国道 56 号）

② 愛媛県松山市中村^{まつやましなかむら}1 丁目 2-1（国道 11 号）

③ 愛媛県松山市久米窪田町^{まつやましくめくぼたまち}872-4 ～ 1164-3（国道 11 号）

3. 点検参加者 国土交通省 松山河川国道事務所

愛媛県警察本部 交通部 交通規制課、松山東警察署、松山南警察署

■ 今後は点検結果を踏まえ事故対策案を検討し、順次対策を実施していく予定です。
また、短期で対策可能なものは、平成 29 年度内に対策を実施する予定です。

なお、死亡事故などの重大事故が発生した際には、随時警察と点検および対策を実施しているところです。

本施策は、四国圏広域地方計画の広域プロジェクト「No. 4 全国に先駆けて進行する人口減少への「子国」支援対策プロジェクト」の取り組みに該当します。

【問い合わせ先】

国土交通省 四国地方整備局 松山河川国道事務所 TEL：089-972-0034（代表）

副所長（道路）： 森本 英二（内線：205）
もりもと えいじ

◎ 道路管理第二課長： 井手 義一（内線：441）
いで ぎいち

愛媛県警察本部 交通部 交通規制課 TEL：089-934-0110（代表）

規制第一補佐： 前田 俊樹
まえだ としき

◎：主な問い合わせ先

(別紙1)

平成29年度 国道合同点検箇所

(※死傷事故件数はH24～H27データ)

①愛媛県松山市土居田町^{まつやましどいだまち}103-1 (国道56号)

■死傷事故件数 15件 (人対車両2件、追突2件、出会い頭7件、右折時1件、左折時2件、その他車両相互1件)

※過去10年(H18～H27)で43件発生

※H23年には死亡事故が発生

②愛媛県松山市中村^{まつやましなかむら}1丁目2-1 (国道11号)

■死傷事故件数 6件 (人対車両1件、追突3件、左折時1件、車両単独1件)

※過去10年(H18～H27)で17件発生

※H25年には死亡事故が発生

③愛媛県松山市久米窪田町^{まつやましくめくぼたまち}872-4 ～ 1164-3 (国道11号)

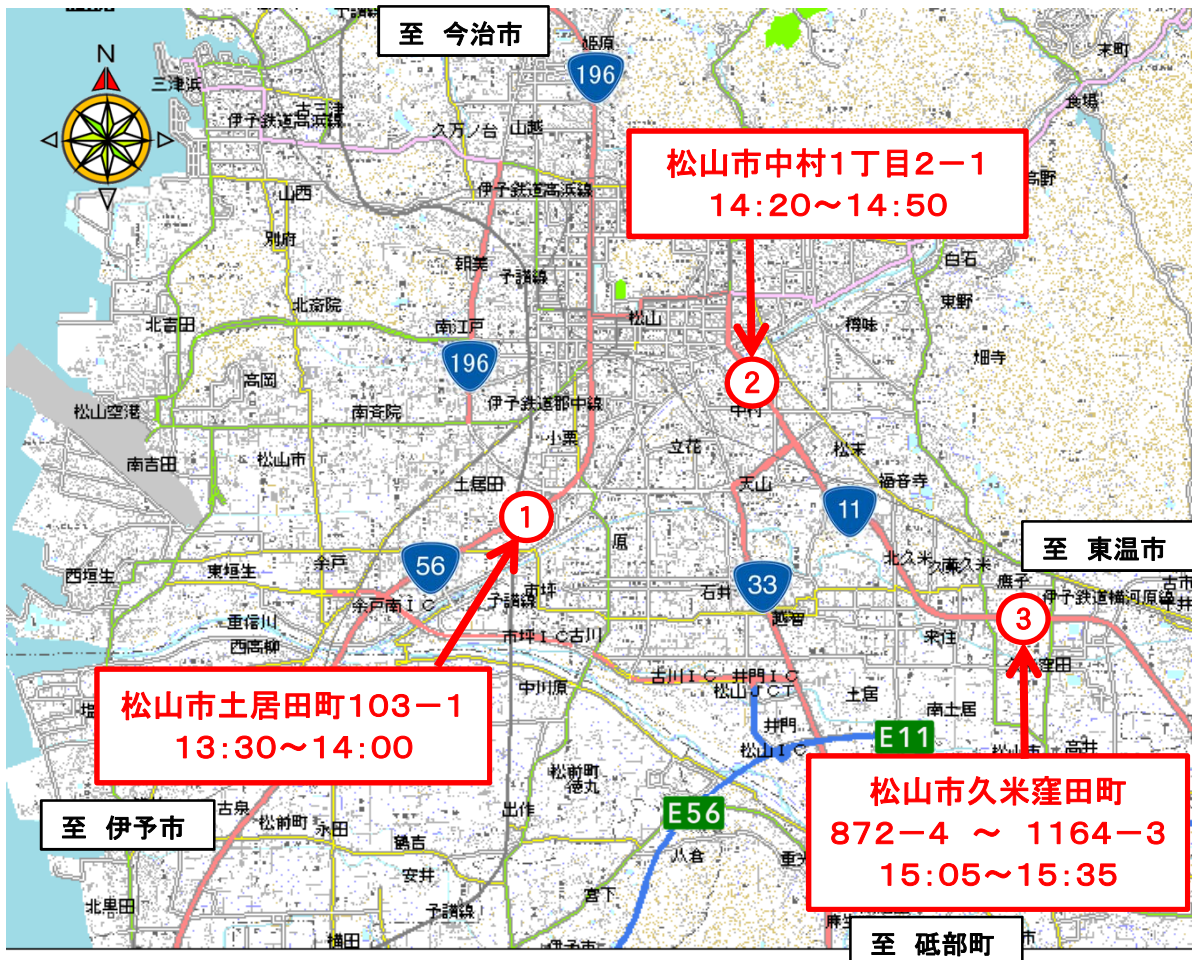
■死傷事故件数 9件 (追突3件、出会い頭1件、左折時3件、その他車両相互2件)

※過去10年(H18～H27)で33件発生

※H23年には死亡事故が発生

(別紙2)

合同点検スケジュール



一般財団法人日本デジタル道路地図協会のデータベースを使用。

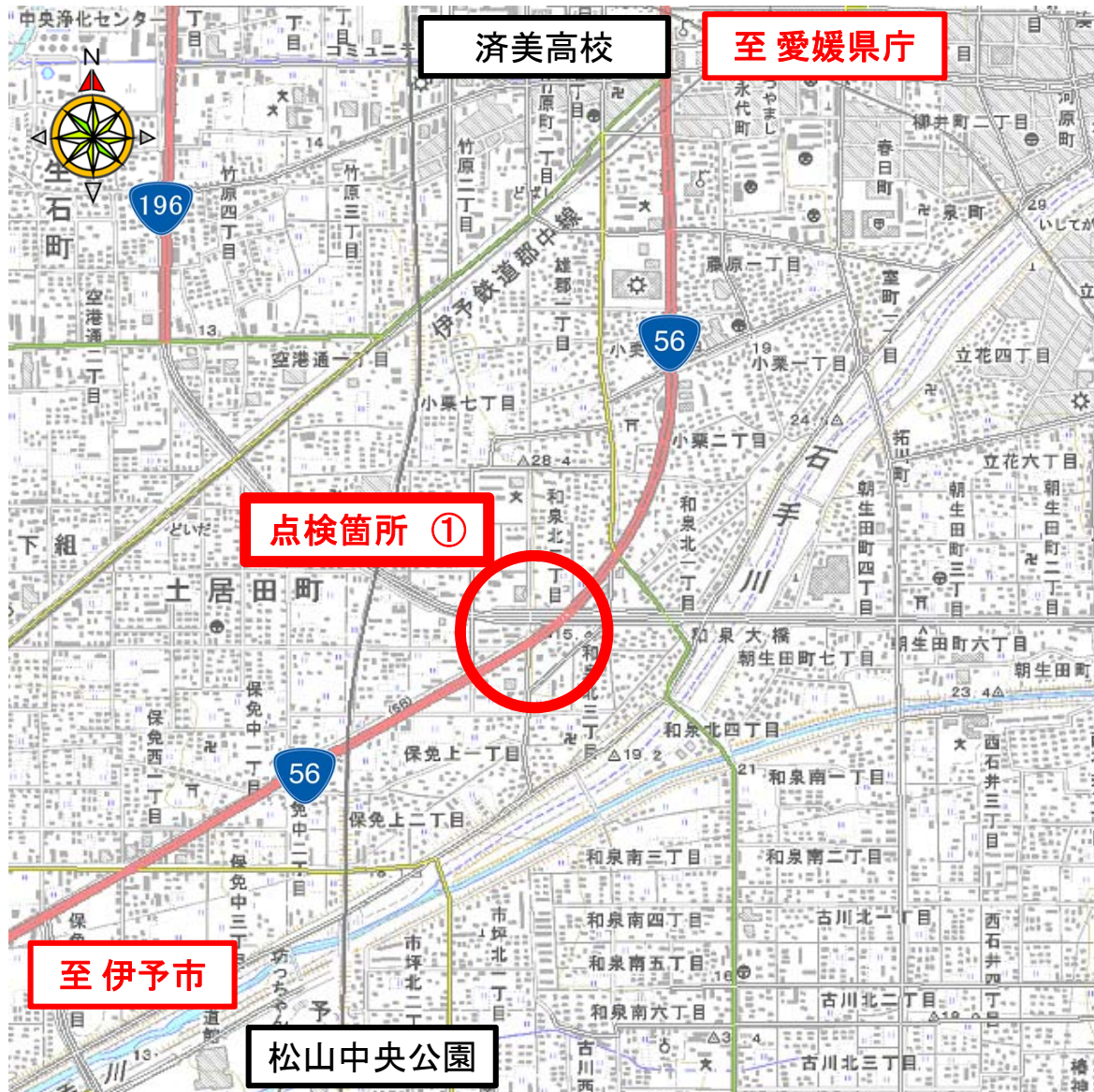
この地図の作成に当たっては、国土地理院長の承認を得て、同院発行の数値地図50mメッシュ(標高)及び基盤地図情報を使用した。(承認番号 平26情使、第52号)

※時間は目安であり、現地状況により変更のおそれがあります。

(別紙3)

①松山市土居田町103-1 (国道56号)

点検予定時刻 13:30 ~ 14:00



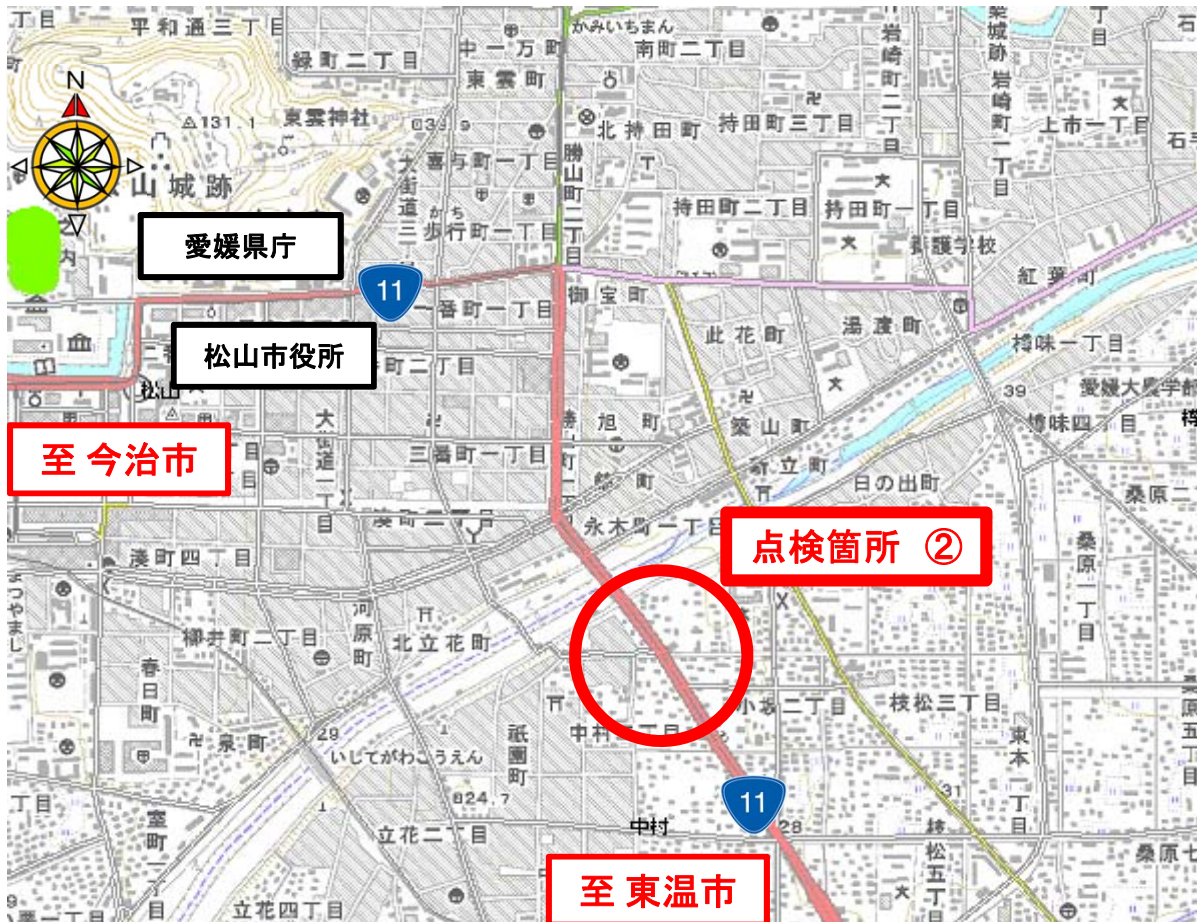
一般財団法人日本デジタル道路地図協会のデータベースを使用。

この地図の作成に当たっては、国土地理院長の承認を得て、同院発行の数値地図50mメッシュ(標高)及び基盤地図情報を使用した。(承認番号 平26情使、第52号)

(別紙4)

②松山市中村1丁目2-1 (国道11号)

点検予定時刻 14:20 ~ 14:50



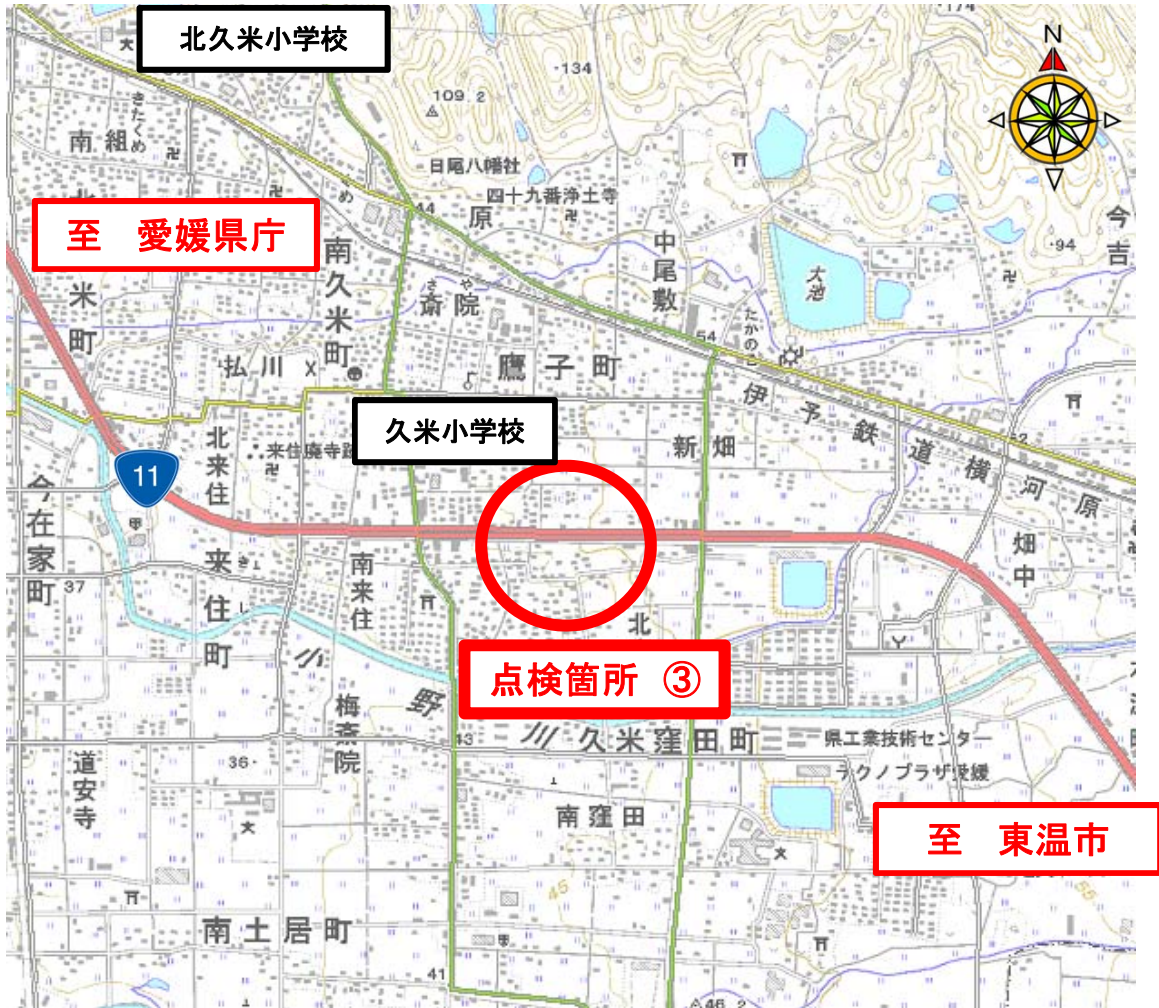
一般財団法人日本デジタル道路地図協会のデータベースを使用。

この地図の作成に当たっては、国土地理院長の承認を得て、同院発行の数値地図50mメッシュ(標高)及び基盤地図情報を使用した。(承認番号 平26情使、第52号)

(別紙5)

③松山市久米窪田町872-4~1164-3(国道11号)

点検予定時刻 15:05 ~ 15:35



一般財団法人日本デジタル道路地図協会のデータベースを使用。

この地図の作成に当たっては、国土地理院長の承認を得て、同院発行の数値地図50mメッシュ(標高)及び基礎地図情報を使用した。(承認番号 平26情使、第52号)


過去の現地合同点検箇所における対策内容

参考資料

○ 過去に実施した現地合同点検により以下のような改善（対策）を実施し、事故対策を行っています。

1) 松山市南堀端町 国道196号西堀端交差点（平成27年12月に対策完了）

○対策前



○対策後



【進行方向を明確化するため、右折レーンをカラー化】

2) 松山市本町3丁目 国道196号本町3丁目交差点（平成27年12月に対策完了）

○対策前




○対策後



【追突事故を防止するため、「追突注意」標示を設置】

3) 松山市本町6丁目 国道196号消防局前交差点（平成29年2月に対策完了）

○対策前



○対策後



【直進車と右折車との混在による追突事故を防止するため、「右折専用車線」を設置】