

平成28年12月19日

自治体担当者を対象に「平成28年度橋梁マネジメント現場支援セミナー (第3回、第4回)」を開催 ～道路インフラ老朽化対策の推進に向けて～

高度経済成長期以降に集中的に整備された多くの橋梁やトンネルなどの道路インフラでは高齢化・老朽化が確実に進んでおり、道路インフラのメンテナンスを確実に実施していくことが必要となっています。

「愛媛県道路メンテナンス会議」では、自治体職員の技術力向上のため、今年度も第1回、第2回に引き続き、現場支援セミナーを下記の通り開催します。

記

【第3回】

1. 日 時：平成28年12月21日（水） 9:30～15:30
2. 内 容：座学（9:30～12:00）－ 伊予市中山地域事務所 1階 第1会議室
実習（13:00～15:30）－ 国道56号 しんなかやまはし 新中山橋 ※詳細は別紙1参照
3. 参加者：自治体等の実務担当者 約20名

【第4回】

1. 日 時：平成28年12月22日（木） 9:30～15:30
2. 内 容：座学（9:30～12:00）－ 宇和島市立吉田公民館 1階 視聴覚室
実習（13:00～15:30）－ 国道56号 たちまこどうきょう 立間跨道橋 ※詳細は別紙1参照
3. 参加者：自治体等の実務担当者 約10名

本施策は、四国圏広域地方計画「NO.1南海トラフ地震を始めとする大規模自然災害等への「支国」防災力向上プロジェクト」の取り組みに該当します。

【問い合わせ先】 愛媛県道路メンテナンス会議 事務局

【第3回】国土交通省 四国地方整備局 松山河川国道事務所 ◎：主たる問い合わせ先

TEL：089-972-0034（代表）

◎ 副所長（道路）： しょうの たつや 庄野 達也（内線：205）
道路管理第二課長： いで ぎいち 井手 義一（内線：441）

【第4回】国土交通省 四国地方整備局 大洲河川国道事務所

TEL：0893-24-5185（代表）

◎ 副所長（道路）： いしはら ひろゆき 石原 弘之（内線：205）
道路管理課長： くろいわ しげまさ 黒岩 重政（内線：431）

愛媛県 土木部 道路都市局 道路維持課

TEL：089-941-2111（代表）

主幹： おち あつし 越智 淳志（内線：4437）
担当係長： のさき じゆん 野崎 潤（内線：4443）

H28年度第1回、第2回 現場支援セミナー実施状況

第1回開催 新居浜市内 (7月12日)

■座学開催状況 (愛媛県総合科学博物館 会議室)



くろいわはし
■現地実習状況 黒岩橋



第2回開催 大洲市内 (7月13日)

■座学開催状況 (大洲河川国道事務所 会議室)



とよがはし
■現地実習状況 十夜ヶ橋



実施内容

【第3回】

1. 日時：平成28年12月21日（水）

2. 内容：座学（9:30～12:00）

場所：伊予市中山地域事務所 1階 第1会議室

【別紙2参照】

いよしなかやまちょういずぶち こうち
(伊予市中山町出淵2番耕地138番地1)

- ・ 定期点検について 松山河川国道事務所 副所長 しょうの たつや
庄野 達也
- ・ 橋梁点検の概要 松山河川国道事務所
松山第二国道維持出張所 管理第三係長 ほんだ ゆうすけ
本田 裕亮
- ・ 道路附属物点検の概要と留意点
(株)ダイヤコンサルタント四国支店
設計第二部 部長 わたなべ よしひこ
渡部 芳彦
- ・ 道路橋の健全性の診断 四国技術事務所 維持管理技術課長 もうり ひろのり
毛利 浩徳

実習（13:00～15:30）

場所：国道56号 しんなかやまはし いよしなかやまちょうなかやま
新中山橋 (伊予市中山町中山)

【別紙2参照】

【第4回】

1. 日時：平成28年12月22日（木）

2. 内容：座学（9:30～12:00）

場所：宇和島市立吉田公民館 1階 視聴覚室

【別紙3参照】

うわじましよしだちようひがしこうじこう
(宇和島市吉田町東小路甲106)

- ・ 定期点検について 大洲河川国道事務所 道路管理課長 くろいわ しげまさ
黒岩 重政
- ・ 橋梁点検の概要 大洲河川国道事務所
宇和島国道出張所 管理第二係長 はるき かずや
春木 一也
- ・ 道路橋の健全性の診断 四国技術事務所 維持管理技術課長 もうり ひろのり
毛利 浩徳

実習（13:00～15:30）

場所：国道56号 たちまこどうきょう うわじましよしだちようたちま
立間跨道橋 (宇和島市吉田町立間)

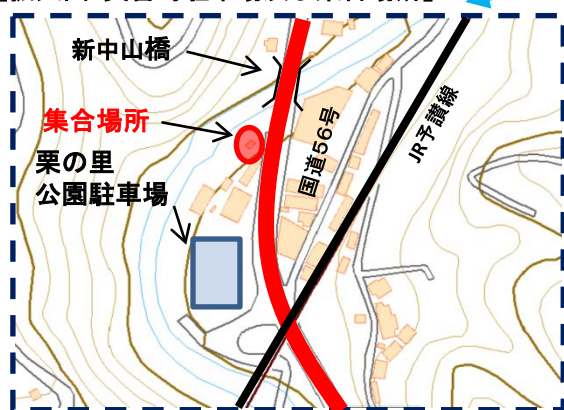
【別紙3参照】

橋梁点検研修会 実習会場(新中山橋)



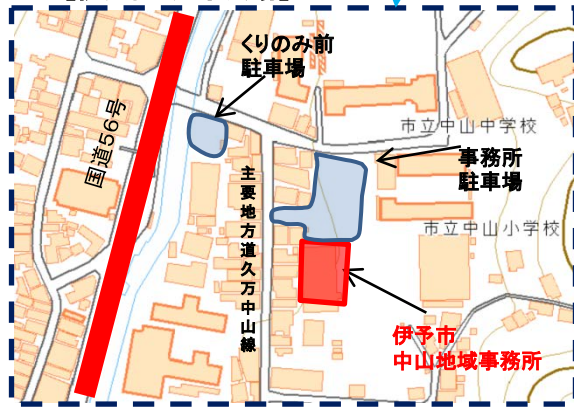
※この地図は国土地理院の地理院地図を使用して作成したものである。

【拡大図: 実習時駐車場及び集合場所】



※この地図は国土地理院の地理院地図を使用して作成したものである。

【拡大図: 座学会場】



※この地図は国土地理院の地理院地図を使用して作成したものである。

【実習橋梁】

しんなかやま はし
 国道56号 新中山橋
 (伊予市中山町中山)

橋種: 単純合成鉄桁橋

橋長: 30.00m

供用年: 昭和45年(1970年)



大洲市側より
松山市方面を望む



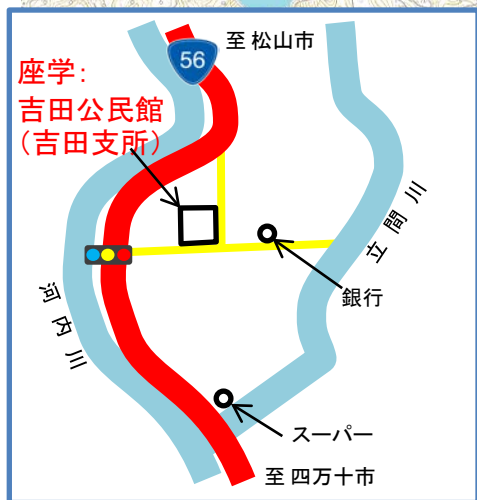
集合場所

大洲側より

橋梁点検研修会 実習会場(立間跨道橋)



この地図は、国土地理院の地理院地図に加筆したものである。



【実習橋梁】 橋種：単純PCプレテン床版橋
 国道56号 立間跨道橋 橋長：10.44m
 (宇和島市吉田町) 供用年：昭和46年(1971年)



※駐車場は2台分です。ご利用の方は、12/21 17:00迄に大洲河川国道事務所道路管理課(担当:石井0893-24-6508)まで連絡をお願いします。
 ※なお、店舗前面のお客様用駐車場には駐車しないでください。