国土交通省
Ministry of Land, Infrastructure, Transport and Tourism
Press Release

平成28年　7月　6日

自治体担当者を対象に「平成28年度橋梁マネジメント現場支援セミナー（第1回、第2回）」を開催
～道路インフラ老朽化対策の推進に向けて～

高度経済成長期以降に集中的に整備された多くの橋梁やトンネルなどの道路インフラの老朽化に伴い、これらの補修や更新を行う必要が急激に高まってくることが見込まれています。

国、地方とも厳しい財政状況にある中で、道路インフラの補修や更新を確実に実施していくことが重要な課題となっています。

「愛媛県道路メンテナンス会議」では、市町職員の技術力向上のため、今年度も各自治体の点検実施前に現場支援セミナーを下記の通り開催します。

記

【第１回】

１．日　時：平成２８年　７月１２日（火）　9：30～15:30

２．内　容：座学（9:30～12:00）－　愛媛県総合科学博物館　第１研修室
　　実習（13:00～15:30）－　国道11号　黒岩橋　　※詳細は別紙１参照

３．参加者：自治体等の実務担当者　約３０名

【第２回】

１．日　時：平成２８年　７月１３日（水）　9：30～15:30

２．内　容：座学（9:30～12:00）－　大洲河川国道事務所　第2会議室
　　実習（13:00～15:30）－　国道56号　十夜ヶ橋　※詳細は別紙１参照

３．参加者：自治体等の実務担当者　約３０名

本施策は、四国圏広域地方計画「NO.1南海トラフ地震を始めとする大規模自然災害等への「支国」防災向上プロジェクト」の取り組みに該当します。

愛媛県道路メンテナンス会議

【問い合わせ先】

国土交通省　四国地方整備局 松山河川国道事務所　　◎：主たる問い合わせ先
TEL：089-972-0034（代表）
◎　副所長（道路）　：　庄野（しようの）　達也（たつや）（内線：２０５）
　　道路管理第二課長：　井手（いで）　義一（ぎいち）（内線：４４１）

国土交通省　四国地方整備局 大洲河川国道事務所
TEL：0893-24-5185（代表）
◎　副所長（道路）　：　石原（いしはら）　弘之（ひろゆき）（内線：２０５）
　　道路管理課長　　：　黒岩（くろいわ）　重政（しげまさ）（内線：４３１）

愛媛県　土木部　道路都市局　道路維持課
TEL：089-941-2111（代表）
　　主幹　　：　越智（おち）　淳志（あつし）（内線：４４３７）
　　担当係長　　：　野崎（のざき）　潤（じゅん）（内線：４４４３）

実施内容

【第１回】

１．日　時：平成２８年　７月１２日（火）

２．内　容：座学（9:30～12:00）

場所：愛媛県総合科学博物館　生涯学習棟２階　第１研修室【別紙２参照】

（新居浜市大生院2133－2）

・定期点検について　松山河川国道事務所　副所長　庄野（しょうの）　達也（たつや）

・橋梁点検の概要　松山河川国道事務所
西条国道維持出張所　管理第三係長　山田（やまだ）　昌央（まさお）

・道路橋の健全性の診断　四国技術事務所　維持管理技術課長　毛利（もうり）　浩徳（ひろのり）

・本四高速における橋梁保全　本州四国連絡高速道路株式会社
しまなみ今治管理センター所長　小林（こばやし）　義弘（よしひろ）

実習（13:00～15:30）

場所：国道11号　黒岩橋（新居浜市中萩町）【別紙２参照】

【第２回】

１．日　時：平成２８年　７月１３日（水）

２．内　容：座学（9:30～12:00）

場所：大洲河川国道事務所２階　第２会議室【別紙３参照】

（大洲市中村210）

・定期点検について　大洲河川国道事務所　道路管理課長　黒岩（くろいわ）　重政（しげまさ）

・橋梁点検の概要　大洲河川国道事務所
大洲国道出張所　管理第二係長　徳政（とくまさ）　明洋（あきひろ）

・道路橋の健全性の診断　四国技術事務所　維持管理技術課長　毛利（もうり）　浩徳（ひろのり）

実習（13:00～15:30）

場所：国道56号　十夜ヶ橋（大洲市東大洲）【別紙３参照】

【別紙2】

橋梁マネジメント現場支援セミナー　実習会場（黒岩橋）

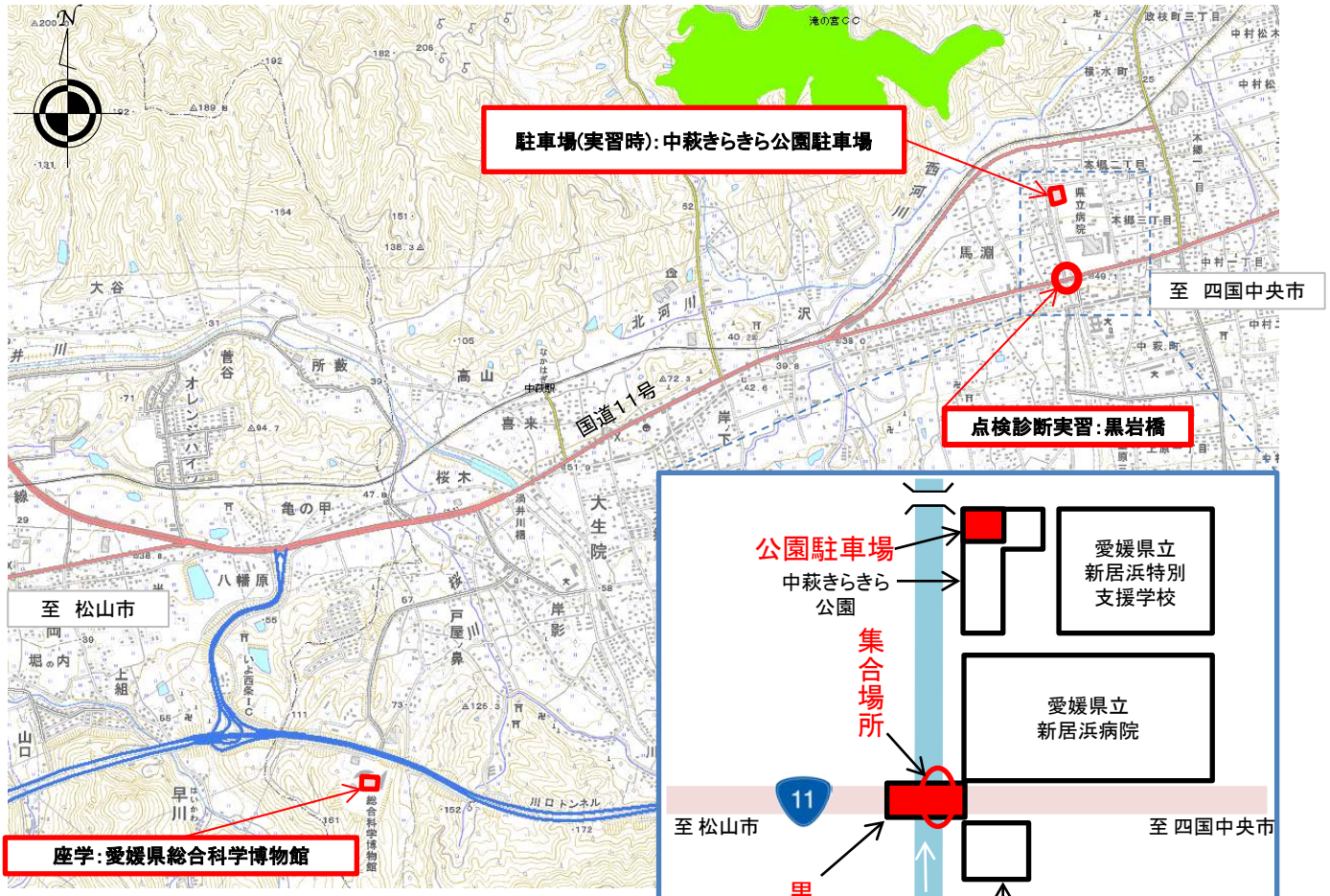

一般財団法人日本デジタル道路地図協会のデータベースを使用
この地図の使用に当たっては、国土地理院長の承認を得て、同院発行の数値地図
50mメッシュ（標高）及び基盤地図情報を使用した。（承認番号 平26情使、第52号）

【実習橋梁】
国道11号　黒岩橋
（愛媛県新居浜市中萩町）

橋　種　：　2径間単純RCT桁橋
橋　長　：　25.15m
供用年：　昭和29年（1954年）

+

【別紙3】

橋梁マネジメント現場支援セミナー　実習会場（十夜ヶ橋）

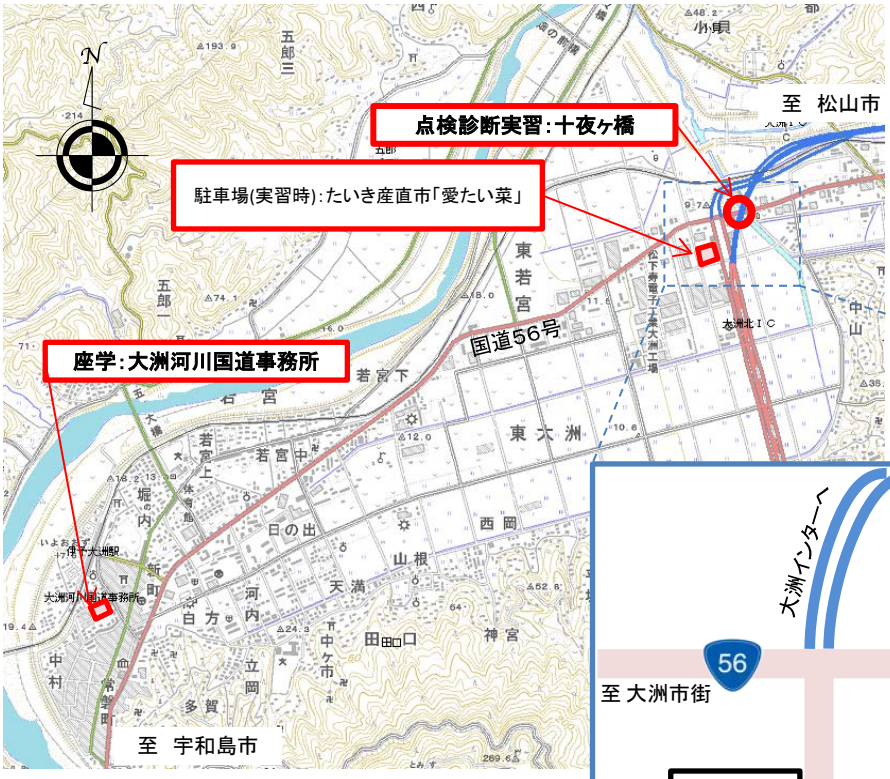

一般財団法人日本デジタル道路地図協会のデータベースを使用
この地図の使用に当たっては、国土地理院長の承認を得て、同院発行の数値地図50mメッシュ（標高）及び基盤地図情報を使用した。（承認番号 平26情使、第52号）

【実習集合場所】
十夜ヶ橋　（松山側橋台前）
（愛媛県大洲市東大洲）

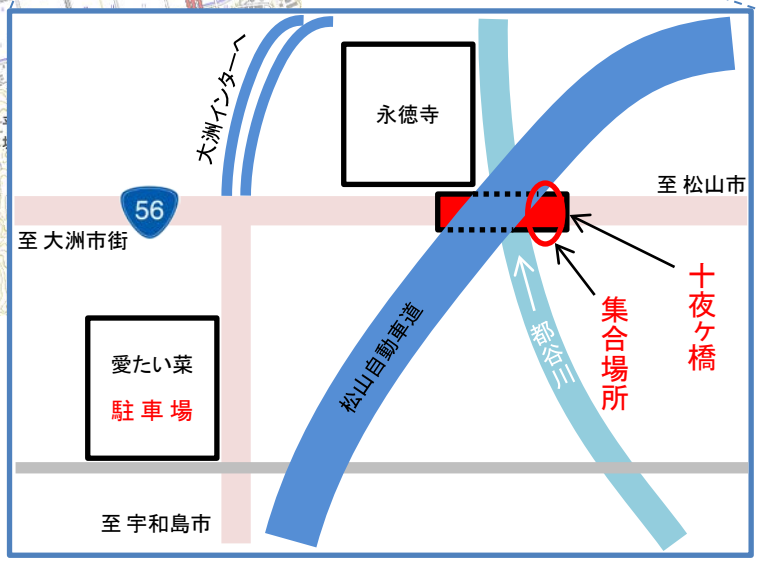

【実習橋梁】
国道56号　十夜ヶ橋
（愛媛県大洲市東大洲）

橋　種　：　1径間ポステンT桁橋・プレテン中空床版橋
橋　長　：　25.8m
供用年：　昭和41年（1966年）3月