



平成 26 年 12 月 16 日  
松山河川国道事務所工務第二課

## この道路を開通前に見て下さい

### ～「松山外環状道路インター線」の報道関係者見学会を開催～

松山外環状道路インター線については、平成 28 年度全線開通に向けて鋭意工事中です。特に、市坪 IC～余戸南 IC 間 (L=1.8km) については、平成 26 年度内開通に向けて最終段階の工事を進めており、完成間近の状況を広くご理解いただく為に報道関係者の皆様に公開しますので、工事が着々と進む現場をご覧ください。

#### 【見学会の概要】

場 所：松山外環状道路インター線工事現場 (別紙 1 参照)  
日 時：平成 26 年 12 月 18 日 (木) 10:00 ～ 11:00 (予定)  
対 象：報道関係者の皆様  
内 容：平成 26 年度開通予定区間  
取材申込：平成 26 年 12 月 17 日までにお申し込みください。

※申し込みが無い場合でも、当日の取材を拒むものではありません。

※「市坪 IC～石手川」の間は、普通乗用車で走行しながらの撮影が可能です。

※詳細については当事務所HP (<http://www.skr.mlit.go.jp/matsuyam/>) をご覧ください。

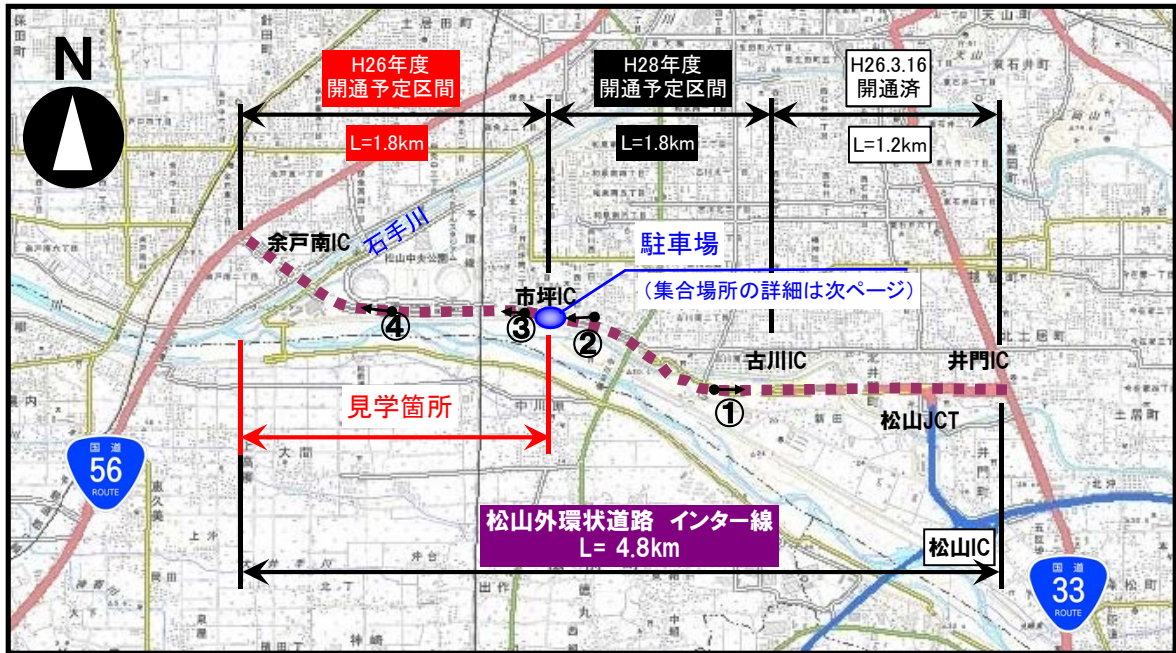
本施策は、四国圏広域地方計画「NO. 5 圏域の連携による発展に向けた地域力向上プロジェクト」の取組みに関連します。

#### 問い合わせ・取材申込先


国土交通省 四国地方整備局 松山河川国道事務所  
副所長 (道路)：黒木 賢二郎 (カキ ケンジ) (内線：205)  
◎ 工務第二課長：神前 巖 (カザキ イワ) (内線：411)  
TEL 089-972-0259 (工務第二課直通)

◎：主な問い合わせ先

松山外環状道路インター線は、平成28年度の全線開通に向けて工事の最盛期を迎えています。  
 (各写真の内、①～④は11月上旬撮影、⑤、⑥は10月中旬撮影)

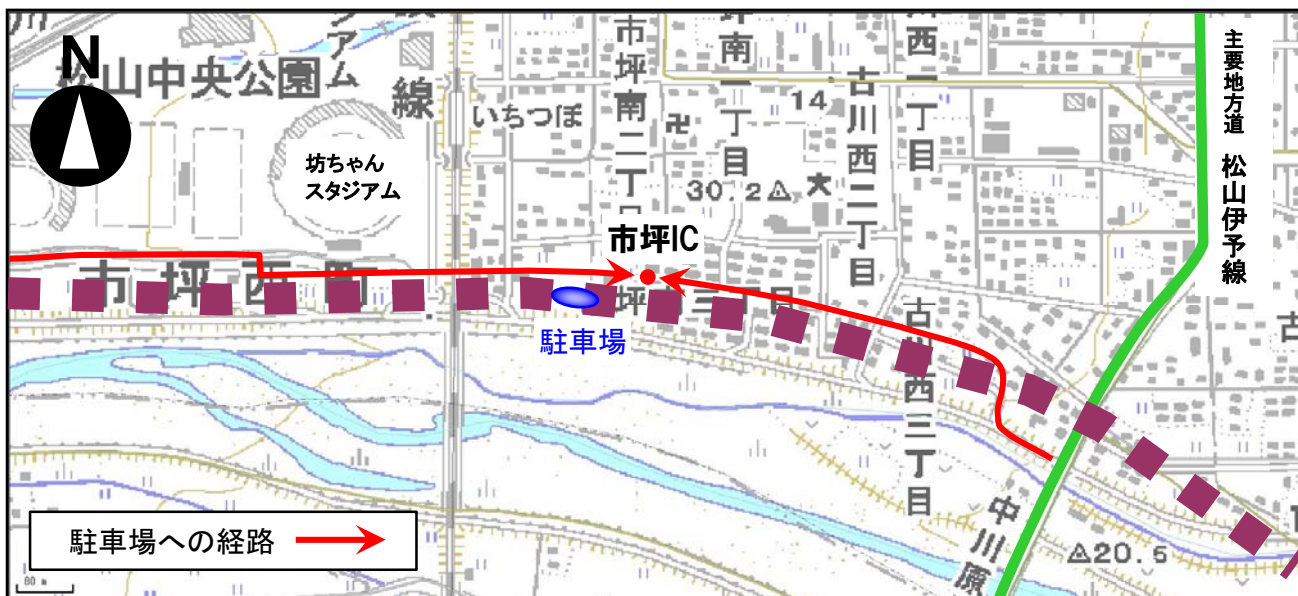


※本資料に掲載している地図は一般財団法人日本デジタル道路地図協会のデータベースを使用して作成したものである。





## 集合場所詳細図



※本資料に掲載している地図は一般財団法人日本デジタル道路地図協会のデータベースを使用して作成したものである。

