

平成 26 年 11 月 18 日
松山河川国道事務所計画課

建設業の魅力を中学生に伝えます！！

～中学2年生8名が国土交通省の仕事を体験～

松山市立^{たくなん}拓南中学校2年生8名が国土交通省の防災機器操作や工事監督及びダム管理などの仕事を体験します。

松山河川国道事務所では、将来を担う学生の「進路学習の一環」として、また、「総合的な学習の時間」への支援として、職場体験学習を実施しています。

今回は松山市立^{たくなん}拓南中学校2年生8名が、望ましい勤労観を身に付け、将来への進路計画に役立てることを目標に職場体験に参加します。

概要

□場所: 松山河川国道事務所

松山外環状道路空港線工事現場(松山市市坪西町)

石手川ダム管理支所

今治道路工事現場(今治市朝倉北)

小坂跨線橋耐震補強工事現場(松山市小坂5丁目)

別紙3のとおり

□日時: 平成26年11月20日(木) 9時00分～15時30分(予定)

平成26年11月21日(金) 9時00分～15時30分(予定)

□日程・内容: 別紙1のとおり

□今までの実施状況: 別紙2のとおり

※当日の取材は可能ですが、松山外環状道路空港線工事現場、小坂跨線橋耐震補強工事現場については、駐車場等の関係で、前日までに下記問い合わせ先にご連絡をお願いします。なお、天候によっては日程が変更する場合があります。

※本施策は、四国圏広域地方計画「NO.5圏域の連携による発展に向けた地域力向上プロジェクト」の取り組みに該当します。

国土交通省 四国地方整備局 松山河川国道事務所【TEL:089-972-0034(代表)】

事業対策官 大西 良明 (オオニシ ヨシアキ) (内線208)

◎計画課長 高井 健一 (タカイ ケンイチ) (内線261)

◎: 主な問い合わせ先

拓南中学校職場体験学習日程表

	11月20日(木)	11月21日(金)
集合場所	松山河川国道事務所(松山市土居田町797-2)	松山河川国道事務所(松山市土居田町797-2)
9:00	集合、挨拶	集合、挨拶
	①9:10-9:20(10分)	(今治道路現場へ移動)
	◇事務所概要説明	
30	②9:20-10:10(50分)	
	◇事務所建物の特徴を知る	
10:00	・地震に強い免震構造	
	・非常時の自家発電機 等	
	(松山外環状道路工事現場へ移動)	
30	③10:30-11:40(70分)	⑤10:20-11:50(90分)
	◇今、つくられている道路を知る	◇今、つくられている道路を知る
11:00	・松山外環状道路空港線の工事現場見学	・今治道路の工事現場見学
	鉄筋結束・測量体験 等	コンクリート品質管理 等
30		
	(石手川ダムへ移動・昼食)	
12:00		
30		(松山市小坂高架橋の現場へ移動)
13:00		
	④13:00-15:00(120分)	
	◇石手川ダムの役割(治水・利水)を学ぶ	⑥13:20-14:20(60分)
30	・ダムの設備・機能を知る	◇道路防災 命や財産を守るために
14:00	(操作室や、ホロージェットバルブなど堤体内を見学)	・国道33号小坂跨線橋耐震補強工事の現場見学
	・水質汚濁防止フェンスの効果を確認めるダム湖面巡視	鉄筋探査 等
30		(事務所へ移動)
15:00	(事務所へ移動)	⑦14:40-15:30(50分)
		◇防災について考える
30	(解散)	・現場モニターを利用した機器操作体験
		・東日本大震災について学ぶ
		(解散)

○当日の天候等の状況により、日程(内容)が変更する場合があります。

○取材については、松山外環状道路、小坂跨線橋の現場は、事前に連絡の上、それぞれの集合場所へ開始時刻までにお越し下さい。

今までの実施状況

別紙2

○工事現場の体験



測量体験



鉄筋結束体験

○ダム説明・見学



ダム見学



ダム湖面巡視体験

○事務所建物説明・見学



免震構造見学

○防災機器操作体験



モニター機器操作体験

<松山河川国道事務所>

平成26年11月20日 9:00~10:10

21日 14:40~15:30

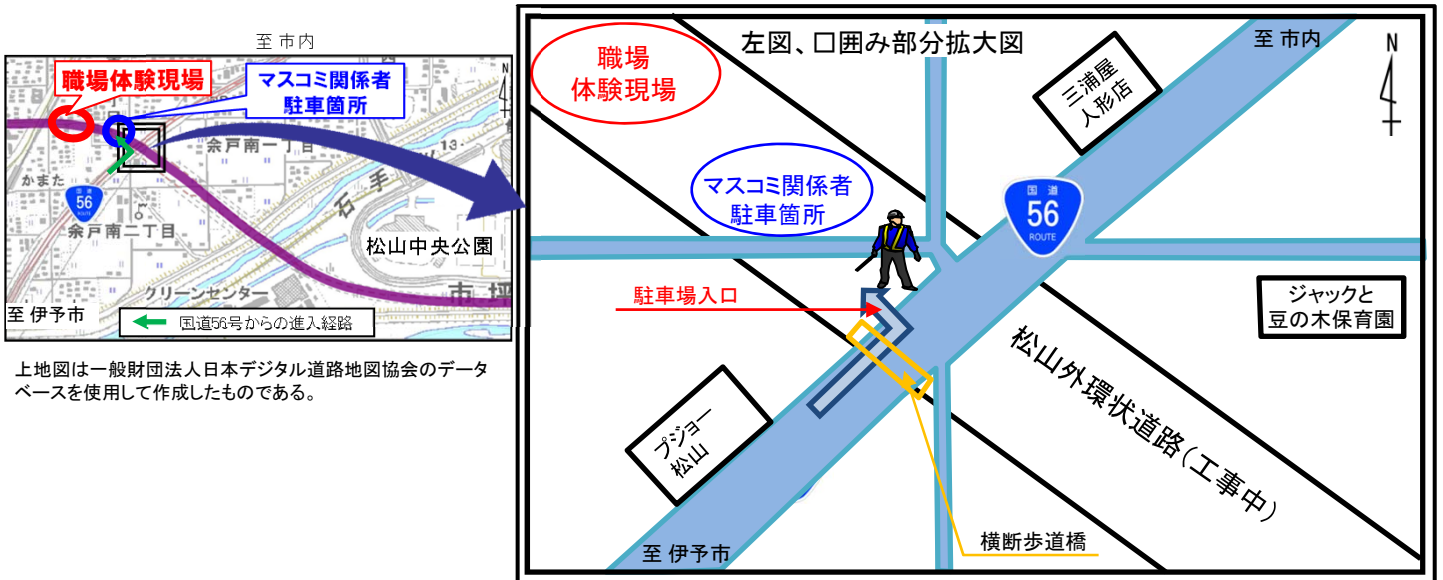


※この地図は一般財団法人日本デジタル道路地図協会のデータベースを使用して作成したものである。

2Fの総務課にお越しください。ご案内いたします。

<松山外環状道路 空港線の工事現場>

平成26年11月20日 10:30~11:40



上地図は一般財団法人日本デジタル道路地図協会のデータベースを使用して作成したものである。

注意事項

- 現場では駐車場の関係があるため、お手数ですが、取材予定の方は、前日までにご連絡をお願いします。
- 入り口では警備員が待機しておりますので、案内に従い、行動して下さい。

<石手川ダム管理支所>

平成26年11月20日 13:00~15:00

別紙3-2

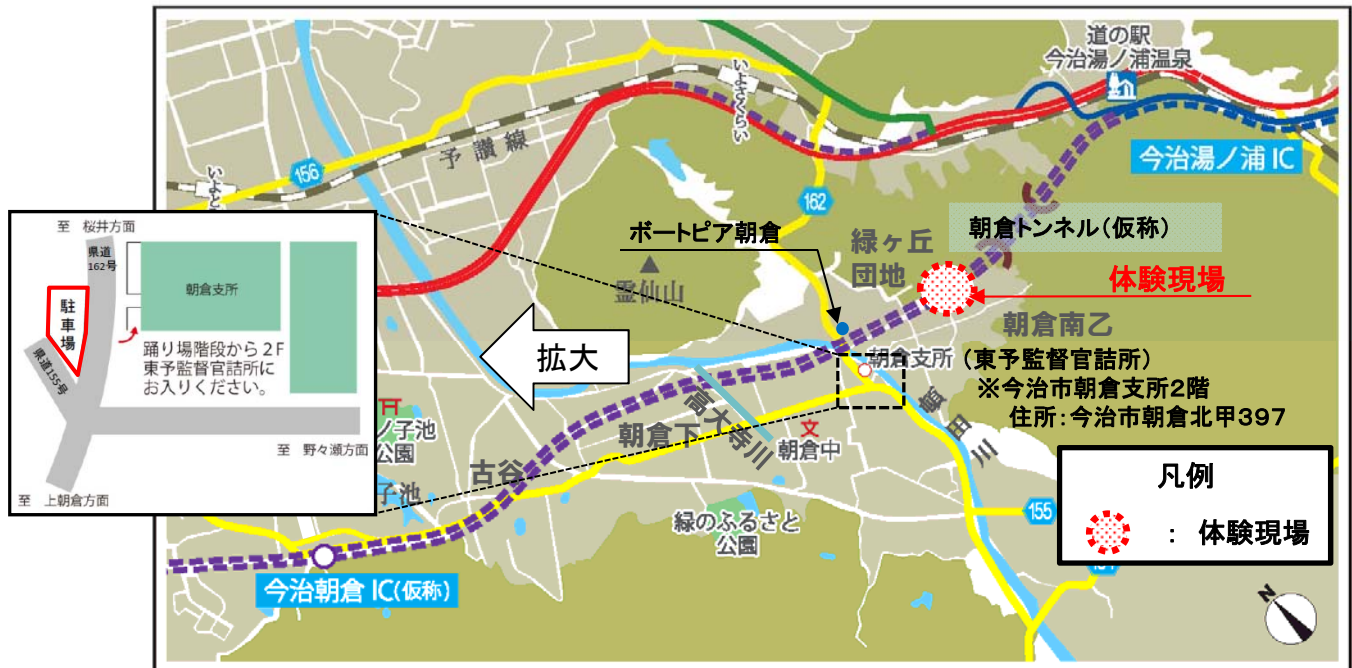


※この地図は一般財団法人日本デジタル道路地図協会のデータベースを使用して作成したものである。

2F 事務室にお越し下さい。ご案内いたします。

<今治道路の工事現場>

平成26年11月21日 10:20~11:50



注意事項

●取材をされる場合は、午前10時までに上図の東予監督官詰所（今治市朝倉支所2階）へお越しください。

<小坂跨線橋耐震補強工事の工事現場>

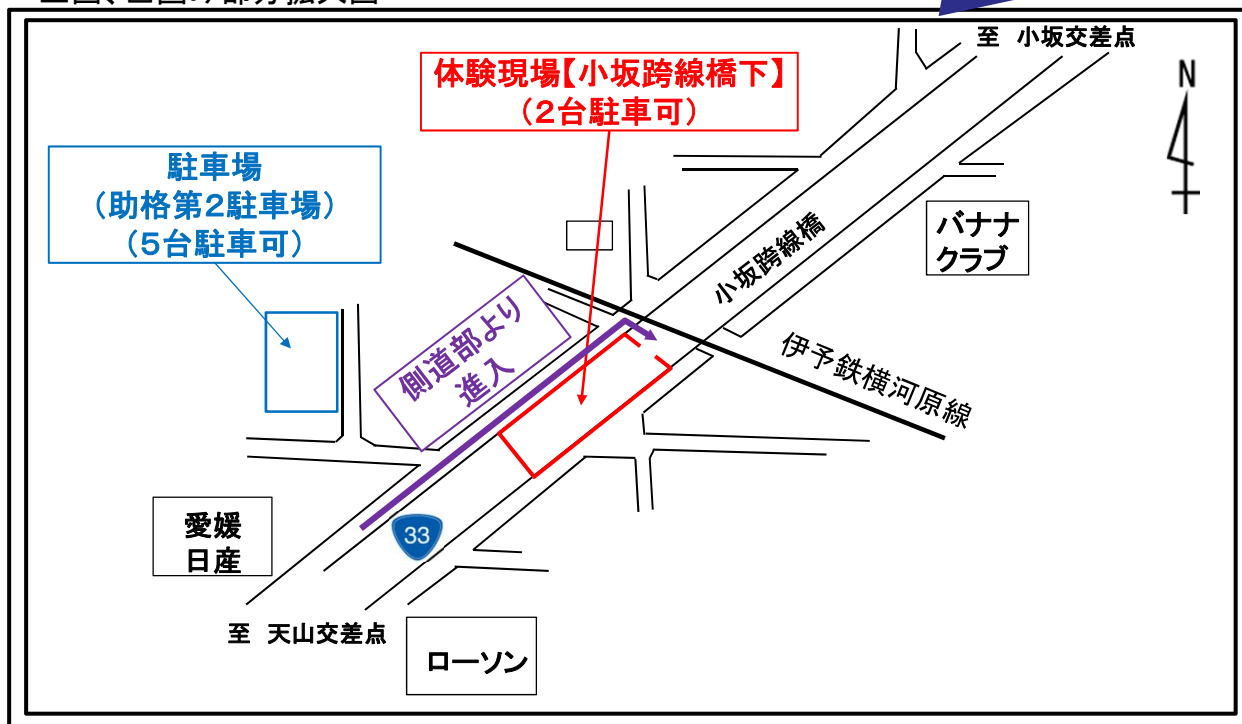
平成26年11月21日 13:20~14:20

別紙3-3



この地図は一般財団法人日本デジタル道路地図協会のデータベースを使用して作成したものである。

上図、口囲み部分拡大図



注意事項

- 現場では駐車場の関係があるため、お手数ですが、取材予定の方は、前日までにご連絡をお願いします。
- 体験現場では警備員が待機しておりますので、案内に従い、行動して下さい。