

平成 26 年 9 月 8 日  
松山河川国道事務所道路管理第二課

## ブルーラインをよりわかりやすく（国道 196 号 松山～今治）


～より連続的に、サイクリストにやさしく！～

■ 国土交通省松山河川国道事務所では、愛媛県が展開する「愛媛マルゴト自転車道」の内、松山・今治を結ぶ「松山・今治サイクリングコース」の国道 196 号においてブルーラインを設置済みですが、自転車利用者の走行環境向上を図るため、更なる整備を実施します。尚、本年 10 月 26 日に開催する「瀬戸内しまなみ海道・国際サイクリング大会」においても、県内外のサイクリストにもわかりやすい誘導に寄与するものと考えています。

### (1) 整備概要（別紙参照）


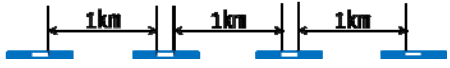
松山・今治サイクリングコースの内、国道 196 号（松山市本町三丁目交差点～今治市今治 IC 入口交差点間：約 41.2km）について、バイパス整備済 4 車線区間については連続ライン、それ以外の区間については 1km 毎にピクト+短ラインに整備します。

#### 【現況】

整備区間	整備延長	整備内容	現況イメージ
本町三丁目交差点～今治 IC 入口交差点	41.2km	ピクト+短ライン 5kmピッチの単路部及び 主要交差点に設置	



#### 【予定】

整備区間	整備延長	整備内容	予定イメージ
バイパス整備済 4 車線区間	15.8km	連続ライン (ピクトは 5kmピッチ)	
上記以外の区間	25.4km	ピクト+短ライン 1kmピッチの単路部	

※併せて、傷んだ舗装を修繕します。

### (2) 予定工期

平成 26 年 10 月中旬まで

※天候により、工期は変更することがあります。

※工事期間中は、道路利用者の皆様にご不便をおかけいたしますが、ご理解とご協力をお願いいたします。

本施策は、四国圏広域地方計画「No.5 圏域の連携による発展に向けた地域力向上プロジェクト」の取り組みに該当します。

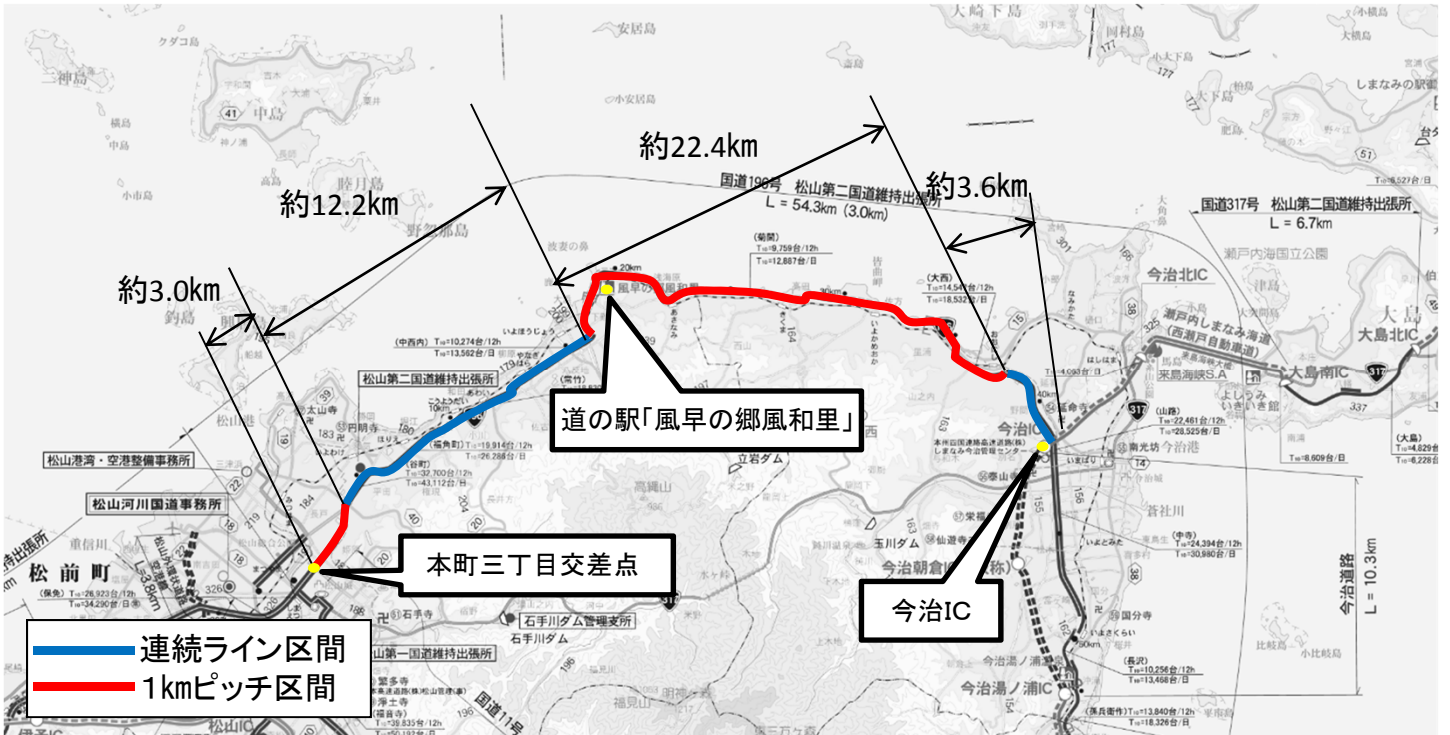
問い合わせ先：四国地方整備局 松山河川国道事務所 道路管理第二課 TEL：089-972-0034

副所長（道路）：黒木 賢二郎（内線：205）

◎ 道路管理第二課長：山本 健司（内線：441）

◎：主な問い合わせ先

### 整備予定図



※この地図の作成に当たっては、国土地理院長の承認を得て、同院発行の20万分の1地勢図を使用した。(承認番号 平24四使 第4号)

### 現在の整備状況

#### 【単路部】

国道196号 山越1丁目先



#### 【主要交差点部】

国道196号 平田交差点

