

平成 26 年 8 月 21 日  
松山河川国道事務所道路管理第二課

## 国道で交通事故防止の現地合同点検を実施します

～交通事故を減らすために～

■ 国土交通省松山河川国道事務所は、愛媛県警察と共に、道路を安心して安全に利用していただけるよう、国が管理する国道のうち松山市等で交通事故が多発している「事故ゼロプラン」箇所の4箇所において現地合同点検を実施します。

- (1) 点検日時 平成26年8月25日(月)  
午前9時30分頃～午後3時00分頃(雨天決行)
- (2) 点検場所 (別紙-1～6参照)
  - ① 愛媛県松山市北土居<sup>まつやましきたどい</sup>(R33 松山南警察署先交差点)
  - ② 愛媛県新居浜市船木<sup>にいほましふなき</sup>(R11 新居浜IC先交差点)
  - ③ 愛媛県新居浜市喜光地町<sup>にいほましきこうじちよう</sup>(R11 長田交差点)
  - ④ 愛媛県今治市山路<sup>いまばりしやまじ</sup>(R196 今治IC先交差点)
- (3) 点検参加者 国土交通省 四国地方整備局 松山河川国道事務所  
愛媛県警察本部 交通部 交通規制課  
松山南警察署・新居浜警察署・今治警察署  
新居浜市

■ 今後は点検結果を踏まえ事故対策案を検討し、順次対策を実施していく予定です。  
また、短期で対策可能なものは、平成26年度内に対策を実施する予定です。

※ 事故ゼロプランとは、交通事故が多発する特定の区間に対して、集中的・重点的に交通事故対策を実施することで、交通事故の撲滅を目指す取り組みです。

詳しくは四国地方整備局道路部のHPをご参照ください。

[http://www.skr.mlit.go.jp/road/jiko\\_zero/jikozero\\_index.html](http://www.skr.mlit.go.jp/road/jiko_zero/jikozero_index.html)

本施策は、四国圏広域地方計画「NO. 5 圏域の連携による発展に向けた地域力向上プロジェクト」の取り組みに該当します。

問い合わせ先：四国地方整備局 松山河川国道事務所 道路管理第二課	Tel：089-972-0034
副所長(道路)：黒木 <sup>くろき</sup> 賢二郎 <sup>けんじろう</sup> (内線：205)	
◎ 道路管理第二課長：山本 <sup>やまもと</sup> 健司 <sup>けんじ</sup> (内線：441)	
愛媛県警察本部 交通部 交通規制課	Tel：089-934-0110
次長：窪田 <sup>くぼた</sup> 智臣 <sup>としか</sup>	

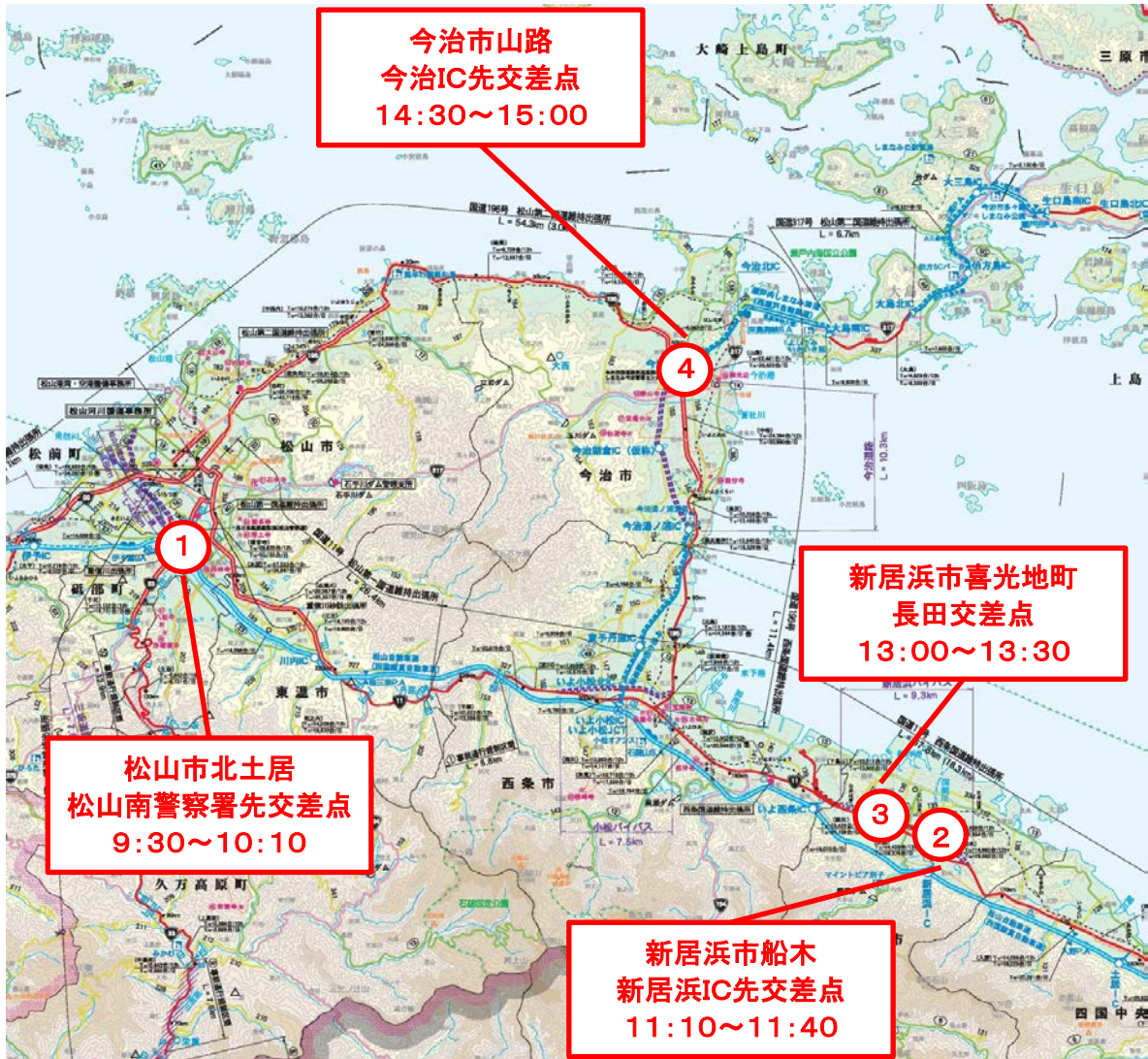
◎：主な問い合わせ先

## 平成 26 年度 国道合同点検箇所

(※死傷事故件数は H 21 ~ H 25 年データ)

- ①愛媛県松山市北土居まつやましきたどい (R 3 3 松山南警察署先交差点) 【事故ゼロプラン箇所】  
死傷事故件数 19 件 (追突 10 件、右折時 3 件、車両単独 1 件、車両相互その他 1 件、自転車対車両 4 件)
- ②愛媛県新居浜市船木にいほましふなき (R 1 1 新居浜 I C 先交差点) 【事故ゼロプラン箇所】  
死傷事故件数 10 件 (追突 4 件、出合頭 1 件、右折時 2 件、自転車対車両 3 件)
- ③愛媛県新居浜市喜光地町にいほましきこうじちよう (R 1 1 長田交差点) 【事故ゼロプラン箇所・  
愛媛県警抽出】  
死傷事故件数 7 件 (追突 4 件、車両単独 1 件、自転車対車両 1 件、人对車両 1 件)
- ④愛媛県今治市山路いまばりしやまじ (R 1 9 6 今治 I C 先交差点) 【事故ゼロプラン箇所】  
死傷事故件数 34 件 (追突 3 件、出合頭 2 件、左折時 6 件、右折時 7 件、車両単独 2 件、自転車対車両  
13 件、人对車両 1 件)

## 合同点検スケジュール



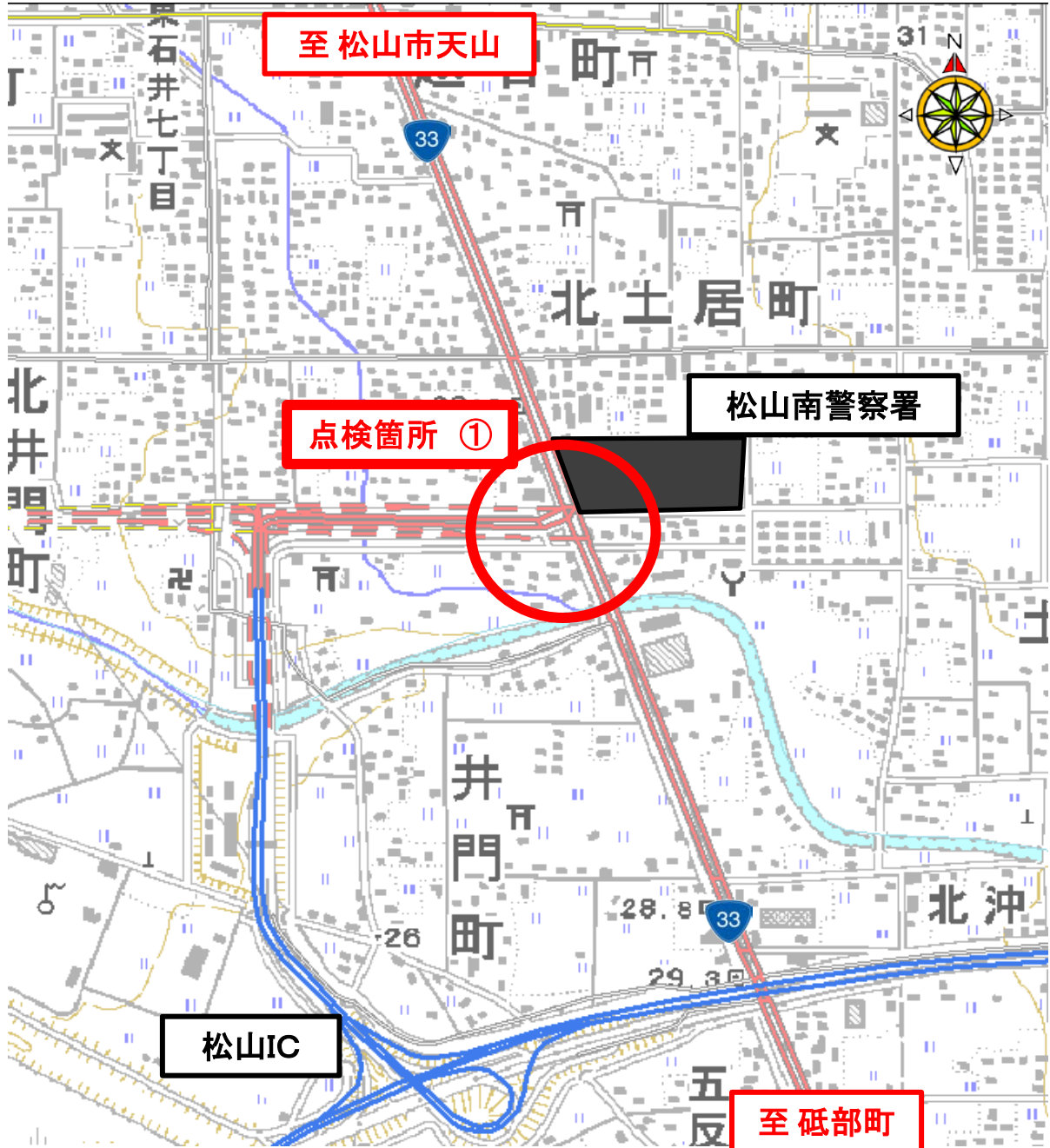
※この地図の作成に当たっては、国土地理院長の承認を得て、同院発行の20万分の1地勢図を使用した。(承認番号 平24四使 第4号)

①～④別紙-1の点検箇所番号

※時間は目安であり、現地状況により変更の恐れがあります。

(別紙-3)

# ①松山市北土居(松山南警察署先交差点)



※この地図は一般財団法人日本デジタル道路地図協会のデータベースを使用して作成したものである。

(別紙-4)

## ②新居浜市船木(新居浜IC先交差点)



※この地図は一般財団法人日本デジタル道路地図協会のデータベースを使用して作成したものである。

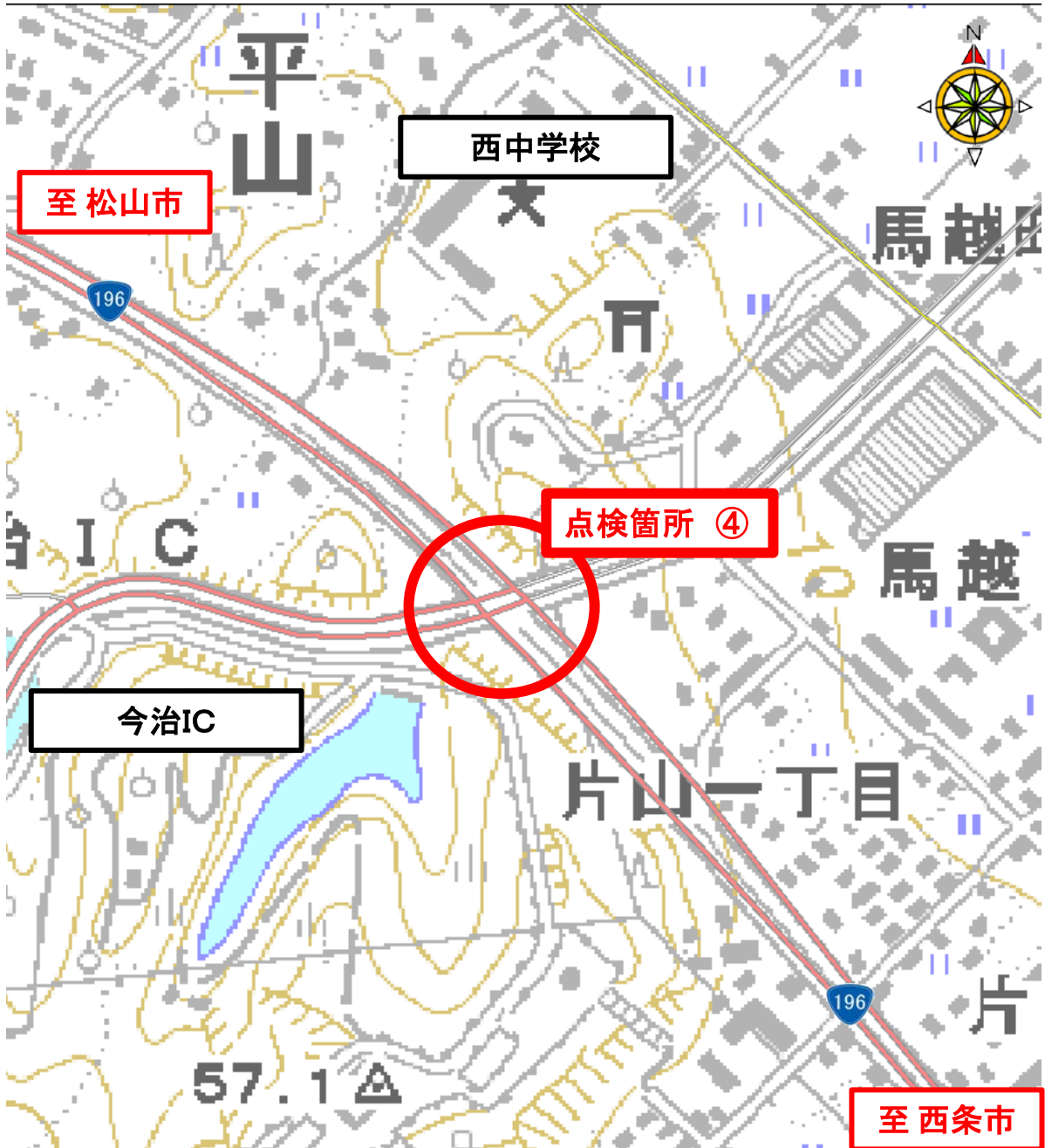
(別紙-5)

### ③新居浜市喜光地町(長田交差点)



※この地図は一般財団法人日本デジタル道路地図協会のデータベースを使用して作成したものである。

## ④今治市山路(今治IC先交差点)



※この地図は一般財団法人日本デジタル道路地図協会のデータベースを使用して作成したものである。

## 過去の合同点検箇所における対策内容

参考資料

○平成25年度に実施した合同点検により以下のような改善(対策)を実施し、事故対策を行っています。

### 1)松山市小坂 国道11号 小坂交差点(平成25年12月に対策工事完了)

○対策前

○対策後

【右折位置を明確にするため、右折導流帯のカラー化】



【右折導流帯のカラー化に連動し、案内標識をカラー化】



### 2)東温市志津川 国道11号 志津川交差点(平成25年12月に対策工事完了)

○対策前

○対策後

【注意喚起及び減速効果を図るため、「追突注意」標示及びドットラインを設置】



【見通しを確保し、出合頭事故を防止するため、街路樹を撤去】

