

## 河川愛護モニターの公募について

高知河川国道事務所では、物部川、仁淀川の国管理区間を対象とした河川愛護モニターを以下のとおり公募します。

募集期間 令和3年2月1日（月） ～ 令和3年2月26日（金）

任期 令和3年4月1日（木） ～ 令和4年3月31日（木）

## 『河川愛護モニター』とは：

河川愛護思想の普及啓発及び河川の適正な維持管理につなげることを目的に、物部川、仁淀川の沿川地域にお住まいの皆様から、日常生活で気づいた河川管理施設や河川利用の状況、地域の皆様の声などをお知らせいただき、河川行政に関する住民モニターとして活動していただくものです。

本施策は、四国圏広域地方計画「NO.5地域の自立的・持続的発展に向けた「資国」産業競争力強化プロジェクト」の取組に該当します。

## 【問い合わせ先】

国土交通省 四国地方整備局 高知河川国道事務所

電話 088-833-0111（代表）

副所長 もりもと 森本 しゅうぞう 修三（内線204）

○河川管理課長 やました 山下 まさひろ 正浩（内線331）

○主な問い合わせ先

## 令和3年度 河川愛護モニター応募要綱

国土交通省高知河川国道事務所では、沿川住民の方々の協力の下で物部川・仁淀川における河川に関する地域の要望を十分に把握し、地域との連携をさらに進め、あわせて河川愛護思想の普及啓発及び河川の適正な維持管理に資することを目的とし、河川愛護モニターを以下のように公募いたします。

### 1. 活動内容

#### (1) 主な活動

担当地区の河川において、日常の生活の範囲で知り得た情報で次の各号の一に該当すると認められる場合に、その状況を河川管理者へ伝えていただきます。(巡視を行ったり、ゴミ投棄等の不法行為者に対して直接注意や是正指示を行う必要はありません。)

- 一、地域住民から河川整備、河川利用又は河川環境に関する要望等を認めた場合
- 二、河川環境が損なわれる、あるいは河川利用上の障害となるような事象を認めた場合
- 三、ごみ等の投棄、河川の流水や施設等について異状を発見した場合
- 四、前三号のほか、特に河川管理者に連絡することが必要と認められた場合
- 五、大雨等による河川の出水時に、当事務所から担当地区の状況の情報提供をお願いした場合
- 六、年に1回程度のモニター会議（意見交換会）への参加

#### (2) 臨時の活動

当事務所が実施しています下記行事に河川管理者とともに参加して、地域住民に対し河川愛護の普及啓発に努めていただきます。

- 一、河川（物部川、仁淀川）の一斉清掃  
(令和2年度は新型コロナウイルス感染症の拡大防止のため中止)

### 2. 予定活動範囲

別図に示す物部川・仁淀川の各地区

物部川：香美、南国、野市、吉川・河口（4カ所）

仁淀川：波川、加田、伊野、八田・音竹、弘岡、菅・河口、宇治川（7カ所）

### 3. 応募資格

満20歳以上の健康な男女の方で、河川愛護に関心を持ち、活動範囲の近隣に居住する方（河川より概ね5 km以内に居住の方）

### 4. 募集人員

各地区毎に1名

### 5. 任期

令和3年4月1日から令和4年3月31日まで（1年間）

### 6. 手当

月額 2,800円

※モニター連絡簿は、関係出張所へ郵送又は関係出張所ポストへ投函して下さい。

## 7. 選考方法

- ① 所要の人数以上に応募があった場合は、公正に選考します。
- ② 選考結果は郵便もしくは電話で応募者に通知します。

## 8. 応募方法

- ① 応募用紙を用意しておりますので、下記の応募先に直接取りに来ていただくか、電話、FAXまたはEメールでご連絡頂ければ郵送します。  
その他高知河川国道事務所HP（下記URL）にも応募用紙を用意しておりますのでご利用下さい。（<http://www.skr.mlit.go.jp/kochi/index.html>）
- ② 官製ハガキ、FAXまたはEメールで下記事項を記入のうえ、令和3年2月26日（金）までに応募先まで送付していただいても結構です。  
（記入事項）
  - 1) 氏名（ふりがな）
  - 2) 生年月日
  - 3) 性別
  - 4) 住所
  - 5) 電話番号・携帯番号
  - 6) メールアドレス
  - 7) デジタルカメラの有無
  - 8) 上記メールアドレスでの連絡  
（可もしくは不可）
  - 9) 職業  
（農業、漁業、林業、自営業、会社員、公務員、その他（ ））
  - 10) 所属する団体、サークル等があればその名称と役職  
（「〇〇川をきれいにする会」幹事、〇〇町内会役員 等）
  - 11) モニターを希望する地区（第3希望まで）
  - 12) 過去の河川愛護モニターの経験
  - 13) 応募理由、物部川もしくは仁淀川への要望など

※ 上記について、記載できる範囲でご記入下さい。

## 9. 応募先、問い合わせ先

<b>高知河川国道事務所 河川管理課</b>	（住 所）〒780-8023 高知市六泉寺町 96-7 （TEL）088-833-6904 （FAX）088-831-8570 （Email）skr-kouchi52@mlit.go.jp （H P） <a href="http://www.skr.mlit.go.jp/kochi/index.html">http://www.skr.mlit.go.jp/kochi/index.html</a>
<b>物部川出張所</b>	（住 所）〒783-0091 南国市立田古番所 1347-1 （TEL）088-863-2720 （FAX）088-863-2728
<b>仁淀川出張所</b>	（住 所）〒781-0301 高知市春野町弘岡上 1992 （TEL）088-894-2044 （FAX）088-894-2144

## 10. 令和3年度活動内容

- ① モニター会議を年1回実施
- ② モニター連絡簿を見回りの都度記入、提出（別紙 様式参照）
- ③ 河川愛護月間行事等への参加

## 11. 応募用紙様式、活動区域区分図（別紙参照）

令和3年度河川愛護モニター（物部川）応募用紙

ふりがな 氏名	生年 月 日 <input type="checkbox"/> 昭和 年 月 日 <input type="checkbox"/> 平成 年 月 日			性別 <input type="checkbox"/> 男 <input type="checkbox"/> 女	
住所	(〒 - ) 7ケタで記入して下さい。 <input type="checkbox"/> 市 <input type="checkbox"/> 町 字名・番地等記入して下さい。 ( ) ( ) ( ) <input type="checkbox"/> 郡 <input type="checkbox"/> 村				
電話番号	電話番号 ( ) - 携帯番号 ( ) -	職業			
メールアドレス及びデジタルカメラの有無	※ 河川愛護のイベント等をメールでご連絡してもよろしいですか。 <input type="checkbox"/> はい <input type="checkbox"/> いいえ				
河川愛護に関するサークル等で活動している場合は、その団体名を記入して下さい。また自治会等の地域に密着した活動をしている場合は、その内容を記入して下さい。 ----- -----					
モニターを希望する地区を別紙の地区別より選び、第一希望、第二希望、第三希望まで記入して下さい。希望地区が1ヶ所しかない場合はそれだけで結構です。 -----					
第一希望	地区	第二希望	地区	第三希望	地区
過去に河川愛護モニターの経験があれば、その地区名と年数を記入して下さい。 ----- -----					
今回応募するにあたって、河川管理者に知っておいてもらいたい事や、物部川に関して要望があれば記入して下さい。 ----- ----- ----- ----- ----- ----- -----					

※  のところは、該当するほうに  をつけて下さい。

令和3年度河川愛護モニター（仁淀川）応募用紙

ふりがな 氏名				生 年 <input type="checkbox"/> 昭和 年 月 日 月 <input type="checkbox"/> 平成 年 月 日 日	性別 <input type="checkbox"/> 男 <input type="checkbox"/> 女
住所	(〒 - ) 7ケタで記入して下さい。 ( <input type="checkbox"/> 市 <input type="checkbox"/> 町 字名・番地等記入して下さい。 ( <input type="checkbox"/> 郡 <input type="checkbox"/> 村 )				
電話番号	電話番号 ( ) - 携帯番号 ( ) -		職業		
メールアドレス及び デジタルカメラの有無	※ 河川愛護のイベント等をメール でご連絡してもよろしいですか。 <input type="checkbox"/> はい <input type="checkbox"/> いいえ				
河川愛護に関するサークル等で活動している場合は、その団体名を記入して下さい。また自治会 等の地域に密着した活動をしている場合は、その内容を記入して下さい。 ----- -----					
モニターを希望する地区を別紙の地区別より選び、第一希望、第二希望、第三希望まで記入して 下さい。希望地区が1ヶ所しかない場合はそれだけで結構です。					
第一希望	地区	第二希望	地区	第三希望	地区
過去に河川愛護モニターの経験があれば、その地区名と年数を記入して下さい。 ----- -----					
今回応募するにあたって、河川管理者に知っておいてもらいたい事や、仁淀川に関して要望があ れば記入して下さい。 ----- ----- ----- ----- ----- ----- ----- -----					

※  のところは、該当するほうに レ をつけて下さい。

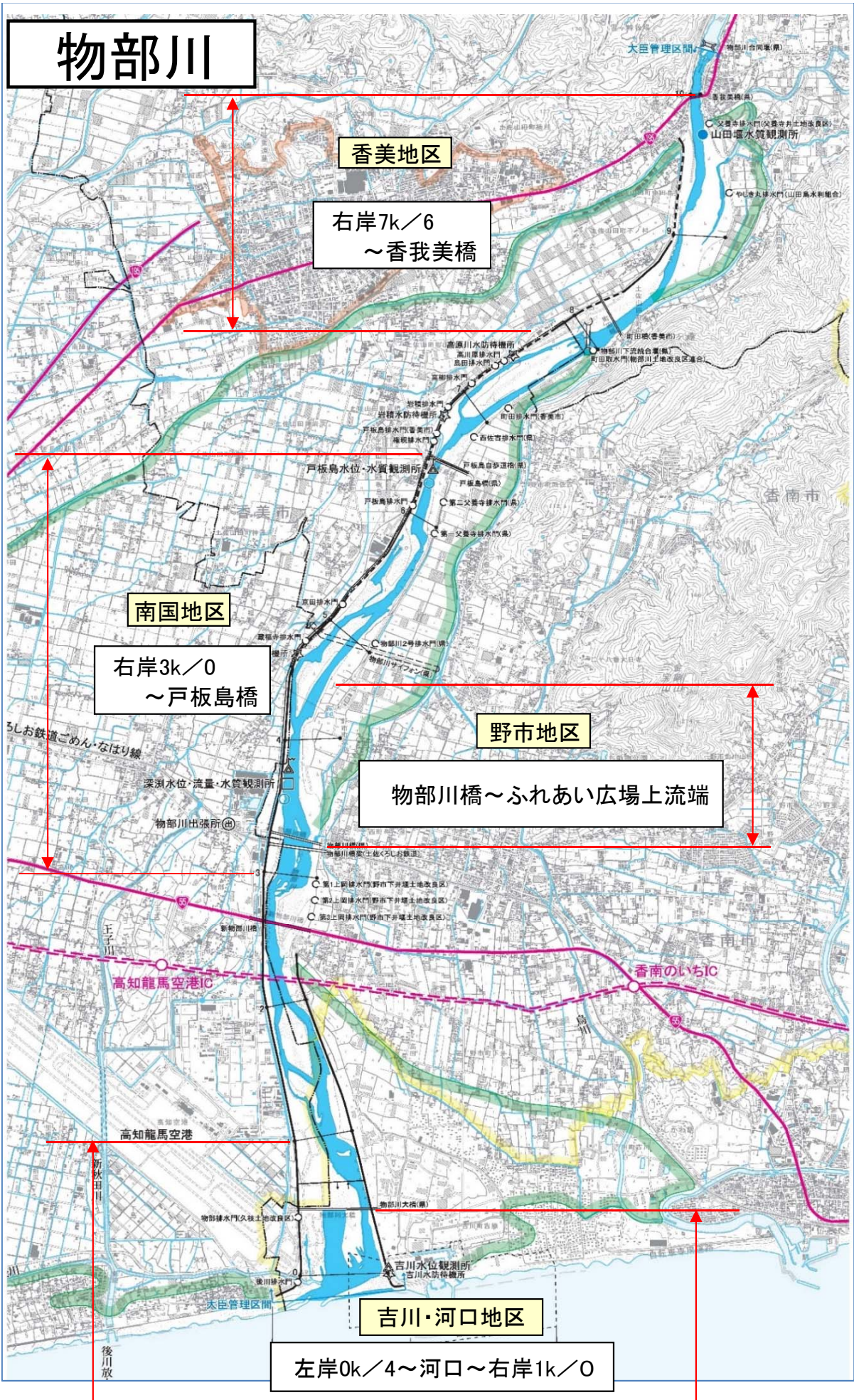
# 河川愛護モニター連絡簿（郵送又は出張所ポストへ投函）

出張所長		係長		指導員		係員		河川巡視員	
記入年月日	令和      年      月      日				天      候		晴      曇      雨		
担当地区	地      区			氏      名					
<連絡事項> ①河川管理施設（堤防、樋門など）の異常について									
異常なし  異常あり	日時：                      月                      日                      時                      分頃 場所： 内容：								
②ごみ等の不法投棄について									
異常なし  異常あり	日時：                      月                      日                      時                      分頃 場所： 内容：								
③河川の流水の異常について									
異常なし  異常あり	日時：                      月                      日                      時                      分頃 場所： 内容：								
④地域住民からの河川整備又は河川利用又は河川環境に関する要望									
⑤その他連絡事項及び意見等									
連      絡      先	国土交通省 高知河川国道事務所 物部川出張所 〒783-0091 高知県南国市立田古番所1347-1 TEL 088(863)2720                      FAX 088(863)2728								

## 河川愛護モニター連絡簿（郵送又は出張所ポストへ投函）

出張所長		専門員		指導員		係員		河川巡視員	
記入年月日	令和      年      月      日				天      候		晴      曇      雨		
担当地区	地      区			氏      名					
<連絡事項> ①河川管理施設（堤防、樋門など）の異常について									
異常なし  異常あり	日時：                      月                      日                      時                      分頃 場所： 内容：								
②ごみ等の不法投棄について									
異常なし  異常あり	日時：                      月                      日                      時                      分頃 場所： 内容：								
③河川の流水の異常について									
異常なし  異常あり	日時：                      月                      日                      時                      分頃 場所： 内容：								
④地域住民からの河川整備又は河川利用又は河川環境に関する要望									
⑤その他連絡事項及び意見等									
連      絡      先	国土交通省 高知河川国道事務所 仁淀川出張所 〒781-0301 高知県高知市春野町弘岡上1992 TEL 088(894)2044                      FAX 088(894)2144								

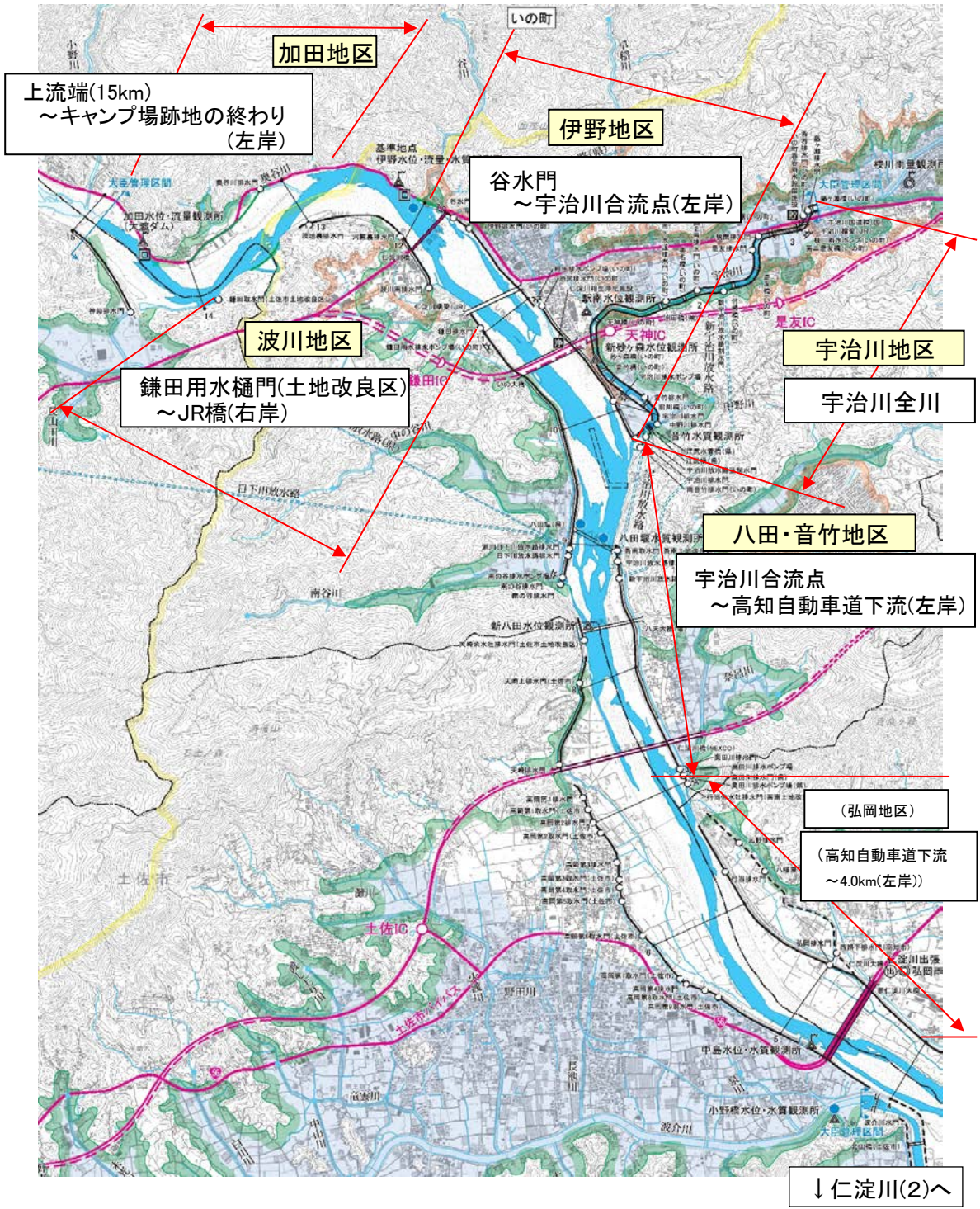




この地図は、国土地理院の承認を得て、同院発行の2万5分の1地形図を複製したものである。  
 (承認番号 平27四情複、第502号)



# 仁淀川(1)



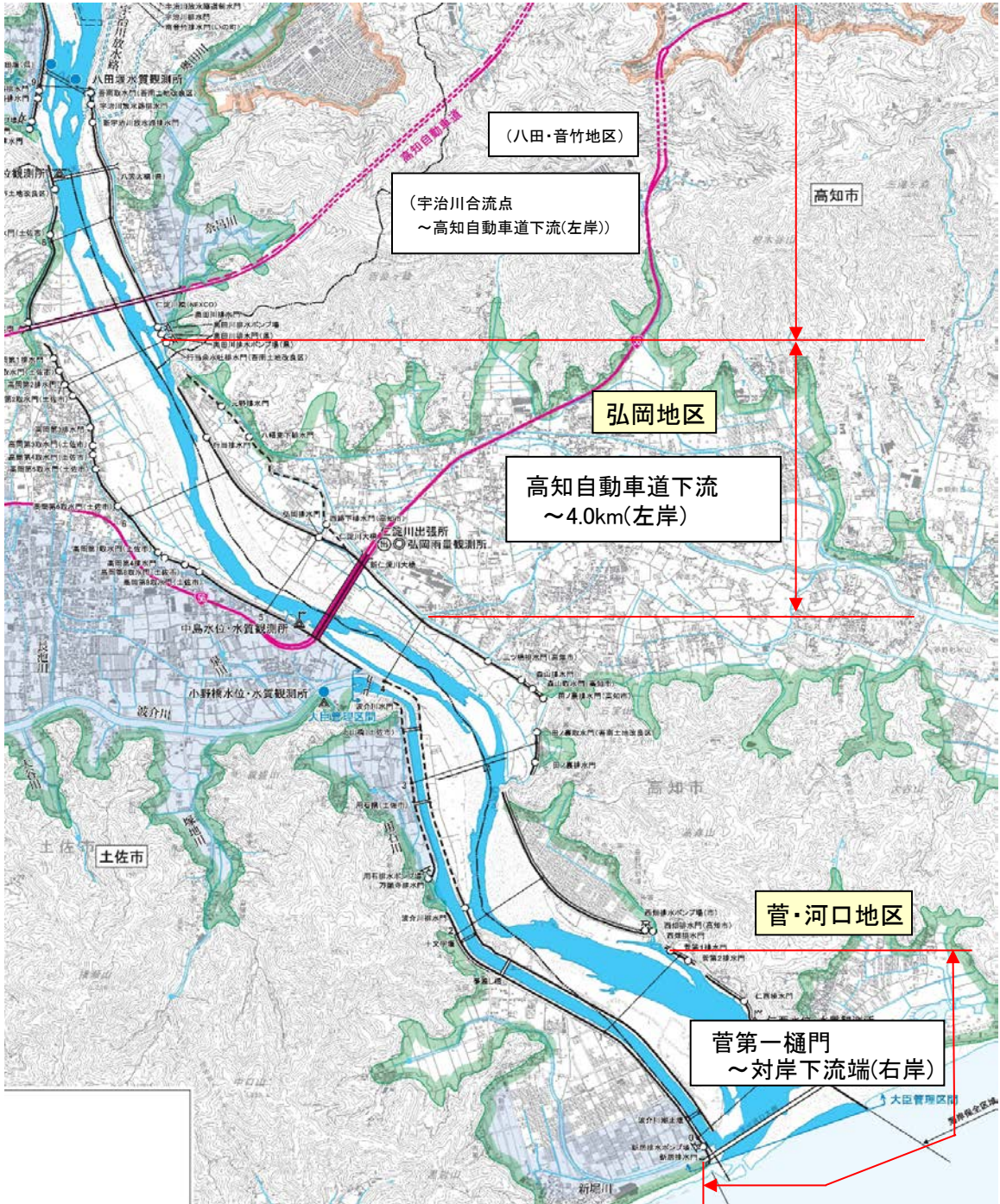
この地図は、国土地理院の承認を得て、同院発行の2万5分の1地形図を複製したものである。  
 (承認番号 平27四情複、第502号)

↓ 仁淀川(2)へ



# 仁淀川(2)

↑仁淀川(1)へ



この地図は、国土院の承認を得て、同院発行の2万5分の1地形図を複製したものである。  
(承認番号 平27四情複、第502号)