

平成 29 年 7 月 10 日(月)
高知河川国道事務所

ひがしかもじ
国道 56 号 東鴨地歩道・工事見学会を実施します
～小学生を対象とした歩道工事見学会を行います～

国土交通省高知河川国道事務所^{ひがしかもじ}で整備を進めている国道 56 号 東鴨地地区^{ひがしかもじ}の歩道整備工事の現場において、日頃通学路として利用している地元土佐市立戸波^{へわ}小学校児童を対象とした工事見学会を実施します。

日 時) 平成 29 年 7 月 13 日 (木) 9:00~10:00

※ 小雨決行 (荒天時は中止します)

※ 取材を希望される場合は、前日までに下記の (○主な問い合わせ先) までご連絡いただきますようお願いいたします。

場 所) 東鴨地歩道工事現場内 (国道北側) (別紙-1、2 参照)^{ひがしかもじ}参加者) 土佐市立戸波^{へわ}小学校 2 年・3 年生児童 27 名 (予定)工事見学会の内容) 東鴨地歩道工事^{ひがしかもじ}の説明を行うほか、以下の行事を予定しています。

- ・ 児童による歩道へのお絵かき
- ・ 高所作業車 (トンネル点検車) (別紙-3 参照) を用いた現場眺望体験
- ・ 衛星通信車と災害対策本部車 (別紙-3 参照) を用いた CCTV (ビデオカメラ) 映像視聴体験

※本施策は、四国圏広域地方計画「No.4 全国に先駆けて進行する人口減少への「子国」支援対策プロジェクト」の取り組みに関連します。

お問い合わせ先 (○主な問い合わせ先)

国土交通省四国地方整備局高知河川国道事務所

電話 088-833-0111 (代表)

副所長
○建設監督官おかづやし
岡林 福好
いしした
石下 増美(内線204)
(内線502)

【別紙-1】
位置図

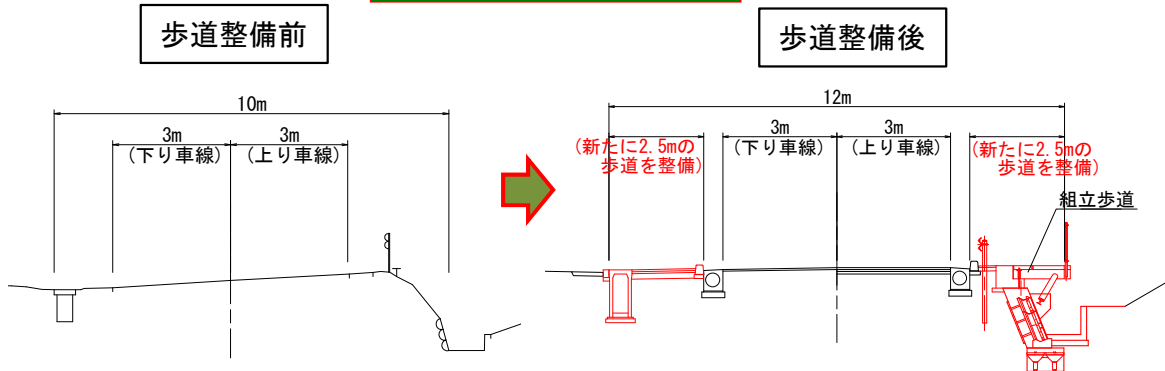
この地図は国土地理院の地図を使用して作成したものです。



現場写真

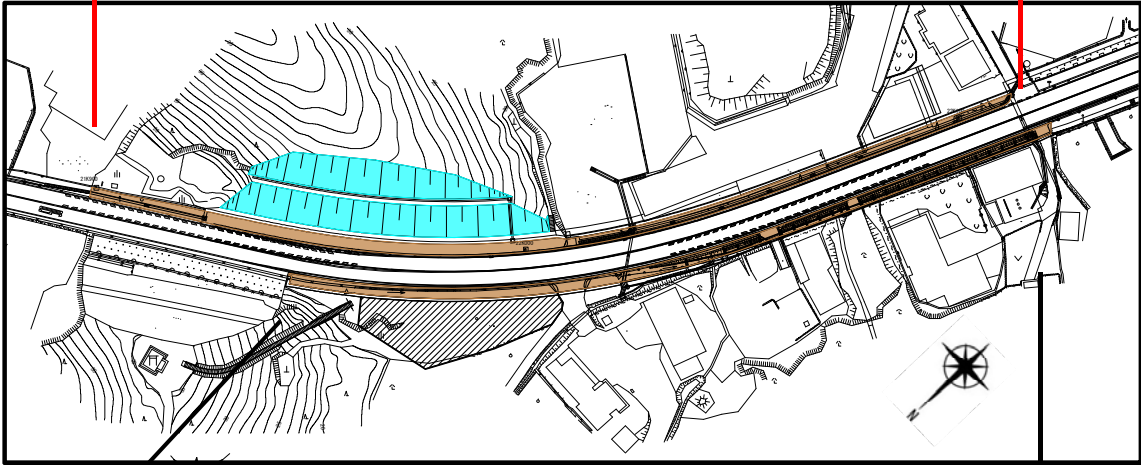


東鴨地歩道標準断面図

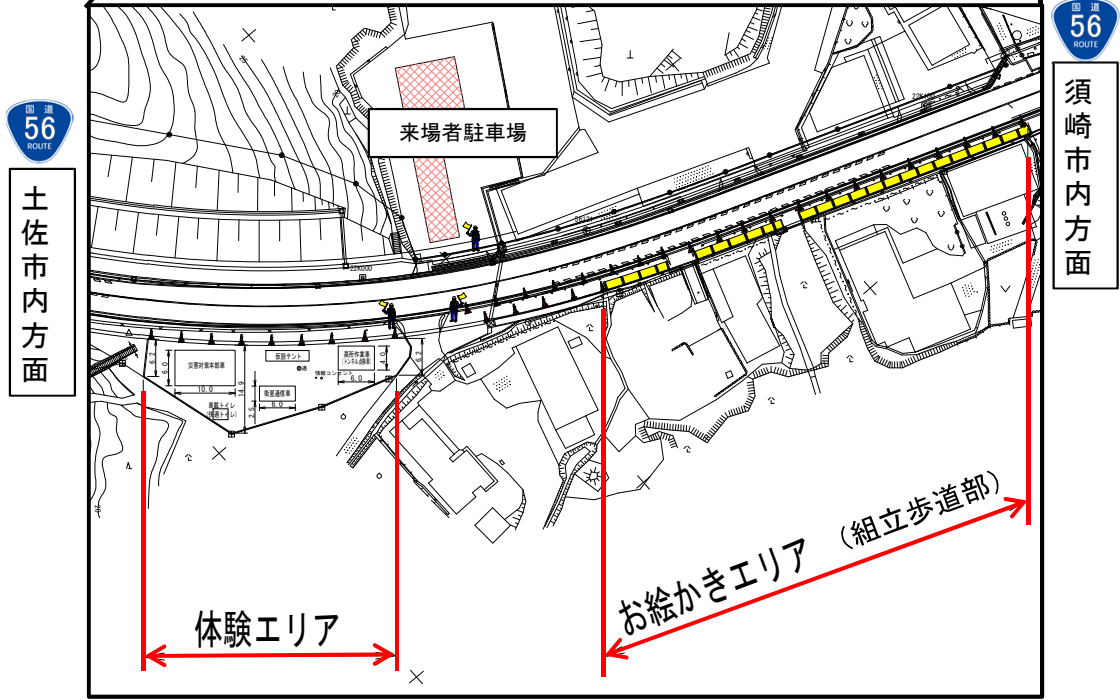


東鴨地歩道計画平面図

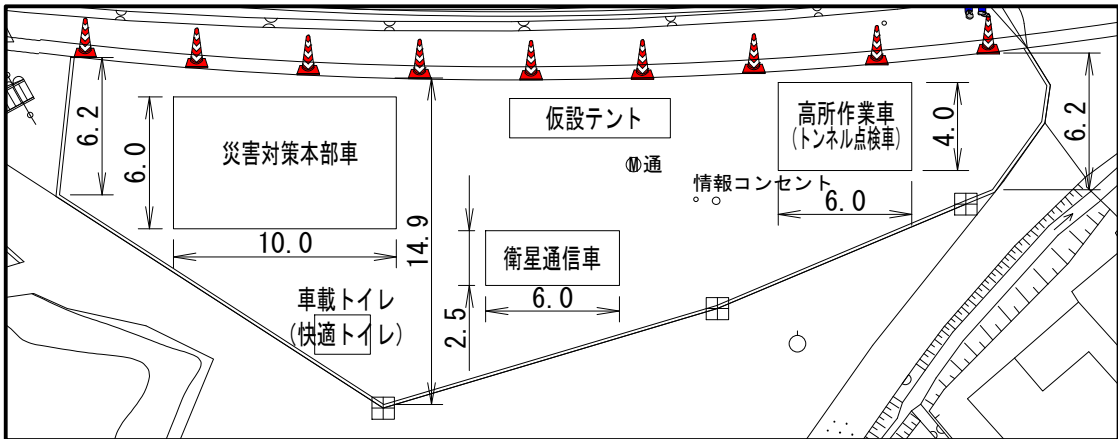
歩道整備 (w=2.5m) 約220m



工事見学会平面図



体験エリア拡大図



【別紙－3】

使用建設機械説明(写真は現車と異なる場合があります)

高所作業車(トンネル点検車)



【使用目的】

トンネル内部の点検に点検員または作業員を乗せて点検、補修作業等を行う。

【特 徴】

普通の高所作業車に比べ大型のゴンドラを有しており、より効率的に作業を行うことができる。

災害対策本部車



【使用目的】

災害発生時に災害現場に出動し、現地対策本部として指揮、情報連絡、広報活動等を行う。

【特 徴】

車体を拡幅することで室内スペースを広く確保でき、現地対策本部として必要な通信機能及び生活機能を有している。

衛星通信車



【使用目的】

災害時に現地に出動し、通信衛星を利用した国土交通省専用無線通信回線に接続し、画像伝送、電話等により被災現場の情報を災害対策本部に伝え、適切な対応を行う。

【特 徴】

静止衛星を介して、各事務所等とのデジタル通信が可能であり、テレビカメラの動画あるいは上空のヘリコプターからの画像等を中継し、送信できる。