

公共工事等における新技術活用システム(テーマ設定型)
～ 「路面性状を簡易に把握可能な技術」に関する公募 ～

【 応 募 要 領 】

平成29年8月

国土交通省
四国地方整備局 企画部・道路部

「路面性状を簡易に把握可能な技術」に関する公募

1. 公募の目的

舗装管理に必要となる路面性状の各指標(路面におけるひび割れ率、わだち掘れ量、IRIについての診断区分)を簡易に把握出来る舗装点検技術については、様々な技術が開発されてきている。道路管理者としても、路面性状の把握に関して、その使用目的に応じた最適な技術を採用するため、各技術が持つ特徴・性能を客観的かつ定量的に示すための性能評価項目・試験方法及び評価指標の設定を行い、同一条件の下での技術の特徴や性能が比較可能な表にまとめる必要がある。

このため、公共事業等における新技術活用システム(テーマ設定型)を利用し、「路面性状を簡易に把握可能な技術」を公募するものである。

2. 公募技術

(1) 対象技術

路面性状を簡易に把握可能な技術であり、性能評価項目の全て、またはいずれかの指標、いずれかの区分が抽出でき、かつ点検に当たって特段の交通規制が不要であること。

[定義:] 対象とする路面性状を簡易に把握可能な技術は以下の2種類とする。

① 専用測定車両型

専用車両を用いて、道路上の交通規制を行わずに車道を走行しながら計測可能な技術。

② 車両搭載機器型

専用車両を用いず、道路管理者のパトロールカー等の車両に計測機器を搭載し、道路上の交通規制を行わずに車道を走行しながら計測可能な技術。

(2) 応募技術の条件等

この公募は「公共工事等における新技術活用システム」実施要領に基づき実施するものである。なお、応募技術に関しては、以下の条件を満たすものとする。

1) 評価の公正性の担保のため、応募は、1申請者1技術1申請とする。

① 1申請者が「ひび割れ率」「わだち掘れ量」「IRI」それぞれの指標を計測可能な技術を1件ずつ別々に応募することは可とする。

② 1申請者が「ひび割れ率」「わだち掘れ量」「IRI」それぞれの指標を計測可能な技術をパッケージとして、1つにまとめたものを1技術として応募することは可とする。例えば、2つの別々の指標を計測可能な技術を1件としてまとめたもの、3つの別々の指標を計測可能な技術を1件としてまとめたものは可とする。

③ 1申請者が、1つの指標に対して2つ以上の技術を応募することは不可とする。例えば、「ひび割れ率」に対して2つ以上の技術を応募することは不可である。

④ 1技術に対して、複数の申請者による応募は可とする。但し、一つの申請書で申

請を行うものとし、代表となる申請者を特定しておく必要がある。

⑤同一の組織に属する複数者が、個別に違った技術を応募することは不可とする。

2) 舗装の点検技術として、新技術情報提供システム(以下、「NETIS」という。)に登録されている技術であること。

ただし、本公募への応募とNETISへの登録申請が同時に行われる技術を含む。

★国土交通省ホームページNETIS 新技術の申請方法参照

(<http://www.netis.mlit.go.jp/NetisRev/Application/mainapplication.asp?TabType=4>)

3) 審査・選定の過程において、審査・選定に係わる者(新技術活用評価委員会、事務局等)に対して、応募技術の内容を開示しても問題がないこと。

4) 応募技術を公共事業等に活用する上で、関係する法令に適合していること。

5) 選定された応募技術について試験結果データ等を公表するので、これに対して問題が生じないこと。

6) 応募技術に係わる特許権等の権利について問題が生じないこと。

7) 「3. 応募資格等」を満足すること。

3. 応募資格等

(1) 応募者

1) 応募者は、以下の2つの条件を満足するものとする。

・応募者自らが応募技術の開発を実施した「個人」又は「民間企業」であること。

・応募技術を基にした業務を実施する上で必要な権利及び能力を有する「個人」又は「民間企業」であること。

なお、行政機関(*1)、特殊法人(株式会社を除く)、公益法人及び大学法人等(以下「行政機関等」という)については、新技術を率先して開発、活用または普及する立場にあり、選定された技術を各地方整備局等の業務で活用を図る場合の実施者(受注者)になり難いことから、自ら応募者とはなれないが、(2)の「共同開発者」として応募することができるものとする。

(*1): 「行政機関」とは、国及び地方公共団体とそれらに付属する研究機関等全ての機関を指す。

2) 予算決算及び会計令第70条(一般競争に参加させることができない者)、第71条(一般競争に参加させないことができる者)の規定に該当しない者であること。

並びに警察当局から、暴力団員が実質的に経営を支配する者又はこれに準ずるものとして、国土交通省発注工事等からの排除要請があり、当該状態が継続している者でないこと。

(2) 共同開発者

1) 申請する共同開発者は、応募技術の開発に関して参画された「個人」や「民間企業」、「行政機関等」とする。

2) 応募する共同開発者には選定結果の通知は行わないが、応募技術が選定された際には共同開発者としてNETIS上及び四国地方整備局のホームページ上で公表す

る。

4. 応募方法

(1) 資料の作成及び提出

応募資料は、別添応募資料作成要領に基づき作成し、提出方法はE-mail とし、5MB を超える場合は、電子媒体(CD-R)または紙とし、郵送により提出するものとする。

(2) 提出(郵送)先

〒760-8554 高松市 サンポート3番33号

国土交通省 四国地方整備局 企画部 施工企画課 新技術担当 宛

E-mail: ikenbosyu-h88pi@mlit.go.jp

5. 公募期間

平成29 年8月7日(月)～平成29 年9月7日(木)(当日消印有効)

6. ヒアリング等

提出された応募資料で不明な箇所がある場合は、ヒアリング等を実施することがある。

なお、ヒアリング等を実施する場合は、ヒアリング等の実施時期、方法及び内容等について別途通知する。

7. 技術の選定に関する事項

(1) 選定にあたっての前提条件

- 1) 公募技術、応募資格の条件等に適合していること。
- 2) 応募方法、応募書類及び記入方法に不備がないこと。
- 3) 本公募への応募とNETIS への登録申請を同時に行う場合、応募締め切りまでにNETISへ受け付け登録されていない場合は応募を取り消すものとする。なお、応募により受付登録後のNETIS登録を保障するものではない。
また、比較表の公表までにNETIS登録が必要となる。
- 4) NETIS掲載期間が終了した技術においても、新たに改良されている技術については応募を認める。但し、比較表の公表までにNETIS再登録が必要となる。
- 5) NETISには、一般的に使用している技術であっても技術として成立しており、実用化されていれば登録可能である。

(2) 選定の視点

応募資料に基づき、以下の視点から総合的に技術の選定を行う。

- 1) 実際の道路における路面性状調査への適用性があること。
- 2) 実際の道路における路面性状調査へ適用した場合の安全性に問題がないこと。
- 3) 実際の道路における路面性状調査へ適用した場合、一定の効果が期待可能なこと。

8. 応募結果の通知・公表について

(1) 選定結果

応募者に対して選定されたか否かについて文書で通知する。

申請する共同開発者には選定結果の通知は行わない。

(2) 選定結果の公表

選定された技術は、NETIS(維持管理支援サイト)上で公表する。

(3) 選定通知の取り消し

選定の通知を受けた者が次のいずれかに該当することが判明した場合は、通知の全部または一部を取り消すことがある。

- 1) 選定の通知を受けた者が、虚偽その他不正な手段により選定されたことが判明したとき。
- 2) 選定の通知を受けた者から取り消しの申請があったとき。
- 3) その他、選定通知の取り消しが必要と認められたとき。

9. 試験の実施、結果の提出

(1) 試験の項目と方法

別紙-1「性能評価項目・試験方法及び評価指標」の各性能評価項目について、試験方法・条件に示す方法・条件に基づき応募者が試験を実施し、性能評価指標の値等を試験結果として提出する。

事務局において、算出した評価指標値をもとに比較表を作成する。比較表は、四国地方整備局新技術活用評価委員会に諮り、評価を行う。評価された比較表は、SNETIS(維持管理支援サイト)上で公表する。

(2) 試験の実施

- 1) 試験期間は平成29年秋頃を予定している。(詳細な日時は、選定者に対して通知する予定。)
- 2) 立ち会い
国土交通省関係者の立ち会いのもとで試験を実施する。関係者には国土交通省から委嘱または委託を受けた者も含まれる。
- 3) 試験場所は四国地方整備局管内の一般道路(密粒度As舗装区間)を予定している。
(決まり次第、選定者に対して、IRI正解値観測予定位置と合わせて別途通知する予定。)

(3) 虚偽・不正等があった場合の措置

- 1) 試験結果の内容に、虚偽・不正等が認められたとき又は疑いがあるときは、当該技術のNETIS掲載情報提供を中止する。
- 2) 1)について、その事由の内容や事由が判明するに至った経緯等を総合的に勘案して、故意に基づくもの等悪質である又は重大であると整備局等または新技術活用評価委員会が判断したときは、当該技術のNETIS掲載情報を削除するとともに比較

表から除外する。

- 3) 1)及び2)に該当する者からのNETIS 登録申請および技術公募への応募は、当該技術も含め全ての技術を対象としてその受付を拒否することがある。
- 4) 2)に該当した場合は、虚偽・不正等の事実を公表する。

(4)試験結果の提出

試験結果は、評価項目毎に試験結果報告様式-1~2に整理して提出するものとし、測定データから試験結果を導く過程の説明資料も合わせて提出するものとする。また、フローや図解を活用した分かりやすい説明資料と合わせて、詳細な説明資料を参照資料として添付することも可能とする。

試験結果(試験結果報告様式-1~2)及び現地試験時の測定データ、分析した数値、測定データから試験結果を導く過程の説明資料等(様式自由)の提出については、選定者に対し、別途、提出日を指定するので、その日時までに提出するものとする。

提出方法はE-mail とし、5MB を超える場合は、電子媒体(CD-R)または紙とし、郵送により提出するものとする。(当日消印有効)提出先は12.(5)1)とする。

10. 費用負担

- (1)応募資料の作成及び提出、ヒアリング、実道路試験の計測、解析、診断結果報告に要する費用は、応募者の負担とする。
- (2)評価指標値の正解値算出に要する費用は国土交通省が負担する。
- (3)国土交通省関係者が立ち会い確認を行う場合、立ち会い者に要する費用は国土交通省で負担する。

11. 応募技術結果の公表

技術検証した結果は、四国地方整備局が実施する新技術活用評価委員会において評価され、事後評価結果としてNETISホームページ、NETIS維持管理支援サイト等で公表する。

12. その他

- (1)応募された資料は、技術の選定以外に無断で使用することはない。
- (2)応募された資料は返却しない。
- (3)選定の過程において、応募者には応募技術に関する追加資料の提出を依頼する場合がある。
- (4)測定データから試験結果を導く過程等について、国土交通省関係者が直接確認する場合がある。
- (5)募集内容に関する問い合わせに関しては以下の通り、受け付ける。

- 1)問い合わせ先および資料提出先

〒760-8554 高松市 サンポート3番33号

国土交通省 四国地方整備局 企画部 施工企画課 新技術担当 宛
(市原又は楠)

TEL:087-811-8312(直通)、FAX:087-811-8412

E-mail: ikenbosyu-h88pi@mlit.go.jp

2)期 間:平成29年8月7日(月)～平成29年9月7日(木)

(土・日・休日を除く平日の8:30～17:00 までとする。ただし12:00～13:00 は除く)

3)受付方法:E-mail(様式自由)にて受け付ける。

応募資料作成要領

1. 応募に必要な書類

応募にあたっては、以下の資料が必要となる。様式については、国土交通省四国地方整備局のホームページ(<http://www.skr.mlit.go.jp/kikaku/index.html>)および新技術情報提供システム(NETIS)のホームページよりダウンロードすることができる。

応募書類(路面性状を簡易に把握可能な技術)

応募書類に使用する言語は日本語とする。やむを得ず他国の資料を提出する場合は、日本語で解説を加えること。

- ①「路面性状を簡易に把握可能な技術」申請書(様式-1)
- ②技術概要書(様式-2)
- ③施工実績内訳書(様式-3)
- ④添付資料(任意)
- ⑤電子データ(様式-1, 様式-2, 様式-3及び添付資料の電子ファイルを収めたCD-R)・・・1式

※提出資料①、②、③はA4版とすること。ただし、④添付資料は原則A4版とするが、パンフレット等でA4版では判読できない等の不都合が生じる場合は、この限りではない。また、④添付資料には通し番号を記入すること。

※選定にあたって新たに必要となった資料の提出等を、応募者に求めることがある。

※①、②、③、④は、まとめて1部とし、左上角をクリップ等で留め、合計3部(正1部、副2部)提出すること。なお、⑤は1部提出すること。

2. 各資料の作成要領

(1)「路面性状を簡易に把握可能な技術」申請書(様式-1)

1) 応募者は、応募技術を中心となって開発した「個人」又は「民間企業」とする。応募者が「個人」の場合は、所属先と役職並びに氏名を記入の上、本人の印を押印すること。また、応募者が「民間企業」の場合は、企業名とその代表者の役職並びに氏名を記入の上、企業印及び代表者の公印を押印すること。

複数者が共同で応募する場合は、応募者毎に必要な事項を列記するものとするが、応募者の代表者は最初に記載するものとする。

申請書のあて先は、「国土交通省 四国地方整備局長 宛」とする。

2) 「1. 技術名称」は、30字以内でその技術の内容および特色が容易に理解出来るものとし、商標等も記入すること。

3)「2. 担当窓口(選定結果通知先)」は、応募にあたっての事務窓口・連絡担当者1名を記入すること。

複数者が共同で応募する場合については、応募者毎に窓口担当者1名を列記するものとするが、窓口担当者の代表者は最初に記載するものとする。なお、応募者が複数の場合における選定結果の通知は、代表窓口担当者に送付する。

4)「3. 共同開発者(個人・民間企業・行政機関等)」は、共同開発を行った応募者以外の個人や民間企業、行政機関等について記入すること。なお、共同開発者がいない場合は、記入しなくてよい。

共同開発者が複数の場合は、共同開発者毎に必要な事項を列記するものとする。

(2)技術概要書(様式-2)

1)技術名称及び副題は(様式-1)と同一のこと(技術名称は必須入力)。

2)技術の概要を200字以内で簡潔に記入すること。

記載に当たっては、技術の特徴、実点検時の使用イメージ、技術のアピールポイント等を記載すること。

3)応募技術が対象とする指標

「ひび割れ率」、「わだち掘れ量」、「IRI」の内から測定対象とする指標に関して、該当部分の口を黒塗り(■に置き換え)すること。

複数の指標が測定対象となる場合は、該当する項目を、全て選択すること。

4)交通規制の要否

現地点検に当たって、通行規制の要否に関して、該当部分の口を黒塗り(■に置き換え)すること。

尚、交通規制を要する技術については今回募集対象外とする。

5)技術の詳細

①応募技術の特徴

応募技術の特徴について、箇条書きで簡潔に記入すること。なお、必要であれば、参照資料を添付し、参照する資料の番号、ページを記入すること。

②応募技術を使用する場合の条件(注意)など

応募技術を使用する現場または調査の条件、あるいは使用する場合の注意点等があれば、箇条書きで具体的に記入すること。特に、車両搭載型機器による応募の場合であって、ショックアブソーバー等に純正以外の部品を使用する場合(特別な改造やチューニングを行う場合)には、その具体的な内容を記入すること。また、応募技術を現場で使用する場合の作業状況が判る写真、模式図、図面等を、参照資料として添付(添付資料-5)し、参照する資料の番号、ページ等を記入すること。なお、現場作業時に特別な設備や装置または資格等が必要な場合は、それらがわかるような図や資格等の名称を必ず添付資料に含めること。

③活用の効果

従来技術に対する優位性、及び、活用した場合に期待される効果(想定でも可)を箇条書きで簡潔に記入すること。

④試験区間の計測方法

- ・測定実施希望時間帯について、昼間、夜間の別に関して、該当部分の口を黒塗り(■に置き換え)すること。

特異な時間帯を希望する場合は、その他の口を選択し、詳細を別途記述すること。

- ・測定不可能となる条件等がある場合はその旨を記載すること。

(例:測定車両が通行できない条件(道路幅員、高さ制限等)、湿潤or乾燥状態、高温or低温状態 等)

- ・専用測定車両による計測、車両搭載型機器による計測の区分に関して、該当部分の口を黒塗り(■に置き換え)すること。

専用測定車両による計測の場合は、点検車両の車両タイプ、車両サイズ(幅×長さ×高さ※測定機器含む)及び車両総重量を記載すること。

車両搭載型機器による計測の場合は、使用車両の車両タイプ、車両サイズ(幅×長さ×高さ)及び測定機器の重量を記載すること。

- ・測定に必要となる走行回数を記載すること。
- ・計測時の走行状況に関して、測定可能な速度帯(最高速度、最低速度)について記述すること。

⑤測定機器の諸元

測定機器の構成及びスペック等の諸元データを記載すること。また、根拠となる資料及び応募技術を現場で使用する場合の作業状況が判る写真、模式図、図面等を、参照資料として添付(添付資料-5)し、参照する資料の番号、ページ等を記入すること。

⑥分析・診断方法

測定したデータの分析・解析方法を記載すること。また、追加する資料があれば参照資料として添付(添付資料-6)し、参照する資料の番号、ページ等を記入すること。(例:専用ソフトを使用して、ひび割れの検出及び分析を行う。画像データを基に目視による判定を行う。 等)

⑦測定費用

測定路面(延長L=100km、幅員W=3.0m)における舗装診断に係る費用を記入すること。

※1. 連続する道路100kmを想定。

※2. 測定路線をL=20mのブロックに分割し、ブロックごとに路面の健全性の判断指標(ひび割れ率、わだち掘れ量、IRI)について評価を行った場合において、測定準備及び測定、分析(診断)、診断結果を求めるまでに必要となる費用とする。

但し、報告書の作成費用は含まないものとする。

※3. 国道、県道、市町村道等の路線状況により測定費用に差が生じる場合は、それぞれについて記載すること。

⑧その他

公募技術の運用において特筆すべき事項があれば記載すること。

⑨特許取得情報

特許取得情報は、応募技術の実施に必要な特許及び実用新案等の情報に関して、当該部分の口を黒塗り(■に置き換え)すること。また、特許及び実用新案等を取得している場合は、取得年も合わせて記載すること。

⑩建設技術審査証明等

応募技術が過去に建設技術審査証明事業における審査証明書、または、民間開発建設技術の技術審査・証明事業認定規定(昭和62年建設省告示1451号)に基づく審査証明書を取得されている場合は必要事項を記入すること。

また、応募技術が過去に建設技術評定規定(昭和53年建設省告示976号)、または港湾に係わる民間技術の評価に関する規定(平成元年運輸省告示第341号)に基づいた評価等を取得されている場合は必要事項を記入すること。

⑪NETIS 登録(参考)

該当部分の口を黒塗り(■に置き換え)すること。また、NETIS へ登録済みの場合は、登録番号を記入すること。

NETIS に登録申請中の場合は、申請先の地方整備局名及び技術事務所名を記入すること。

⑫表彰経歴(参考)

応募技術が過去に他機関で実施されている表彰制度等で表彰を受けている場合は、表彰制度名、受賞名及び受賞年を記入すること。

なお、この項目は参考のため使用し、選定・評価に影響はない。

⑬調査実績(参考)

応募技術のこれまでの調査実績件数をそれぞれの機関毎に記入すること。

なお、この項目は参考のため使用し、選定・評価に影響はない。

⑭添付資料一覧

添付する資料名を本様式に記入すること。

なお、以下の添付資料-1 は応募技術のパンフレット等を作成している場合は添付すること。2~6は該当する場合、必ず添付すること。

添付できない場合は、その理由を添付資料名の欄に記入すること。

・添付資料-1: 応募技術のパンフレット(参考)

・添付資料-2: 特許等の公開・公告された写し(特許等を取得している場合)

公開特許公報のフロントページ(特許番号、発明の名称が記載されて

いるページ)のみコピーすること。(参考)

- ・添付資料－3: 公的機関の評価等の写し(技術審査証明・技術評価等を取得している場合)(参考)
- ・添付資料－4: 表彰経歴(表彰経歴がある場合)(参考)
- ・添付資料－5: 測定機器の構成及びスペック等の諸元データ資料、及び応募技術を現場で使用する場合の作業状況が判る写真、模式図、図面等(参考)
- ・添付資料－6: 測定したデータの分析・解析方法の詳細資料等(参考)

(3) 施工実績内訳書(様式－3)

応募技術のこれまでの施工実績について、発注機関毎に記入すること。

国土交通省の施工実績がある場合には、最新のものより10件までを記入すること。

国土交通省の施工実績がない場合でも、最新のものより10件まで記入してよい。

(4) 添付資料(任意)

その他応募技術の説明に必要な資料があれば、添付すること。

●公募対象技術

1. 公募対象技術の条件

- ◇性能評価項目の全て、またはいずれかの指標、いずれかの区分を抽出出来る技術であること。
- ◇点検にあたって特段の交通規制が不要となる技術であること。
- ◇評価の公正性の担保のため、応募は、1申請者1技術1申請とする。

2. 技術の応募時（試験前）に提出する資料

- ◇技術の概要（実点検時の使用イメージや特徴、技術のアピールポイント等）
- ◇試験区間の計測方法（一般道路 100 km、幅員 3.0~3.5m 程度）
 - ・専用測定車両による計測、車両搭載型機器による計測の区分
 - ・専用測定車両または搭載車両の車両タイプ、車両サイズ(幅×長さ×高さ)、及び専用測定車両における総重量または搭載型測定機器の重量
 - ・試験区間の走行回数

3. 試験結果の申告

測定データから試験結果を導く過程の説明資料も合わせて提出するものとする。
なお、提出書類のうち、判定に関する技術の記載部分については、技術の試験及び評価のみに使用するものとし、これ以外には使用しないととも、他者に判定技術及びデータは開示・提供はしません。

4. 試験結果の提出時（試験後）に併せて提出する資料

一般道路 100km（片側 1 車線分）を点検・診断すると想定した場合の以下の項目に係る資料を提出することとする。なお、これらの項目については公表の対象とする。

- ◇点検費用：点検費用は現地調査及び診断結果の報告までに係る費用であり、試験時の走行回数等の計測状況を踏まえた金額
なお、点検費用については、評価結果の公表までに技術の改善等に応じて精査・見直しができるものとする。
- ◇点検期間：点検に要する日数
- ◇診断結果報告までの期間：点検終了時点から診断結果の報告までに要する日数
なお、一つの技術で複数の指標を計測する技術については、指標ごとに診断結果の報告までの日数を提出
- ◇計測時の走行状況：昼・夜間の別、晴天・雨天の別、計測時の速度(最高、最低、平均)、計測回数など、
- ◇点検走行時の制約条件：昼・夜間の別、晴天・雨天の別、計測可能な速度帯など、
応募技術の実道試験適用にあたっての制約条件

●性能評価項目

1. 性能評価項目

アスファルト舗装における健全性診断の判定指標となる「ひび割れ率」「わだち掘れ量」「IRI」を性能評価項目とし、舗装点検要領に基づく診断区分Ⅱ、Ⅲの区間を抽出する技術を公募する。

診断区分		状態
I	健全	損傷レベル小：管理基準に照らし、劣化の程度が小さく、舗装表面が健全な状態である。
Ⅱ	表層機能保持段階	損傷レベル中：管理基準に照らし、劣化の程度が中程度である。
Ⅲ	修繕段階	損傷レベル大：管理基準に照らし、それを超過している又は早期の超過が予見される状態である。

なお、診断区分Ⅱ、Ⅲは下表に基づき、性能評価項目における値により行う。

損傷の指標	診断区分Ⅱ	診断区分Ⅲ
ひび割れ率	20%以上 40%未満	40%以上
わだち掘れ量	20mm 以上 40mm 未満	40mm 以上
IRI	3mm/m 以上 8mm/m 未満	8mm/m 以上

※上記、1. 性能評価項目は、「舗装点検要領」付録－4 損傷評価の例で示された内容に基づき設定した。

●試験方法

1. 試験方法

◇試験時期

- ・平成29年内の国土交通省が指定する期日の昼間若しくは夜間における乾燥路面とする。
- ・秋期の数日間内を予定する。

◇試験場所

四国地方整備局管内の一般道路(密粒度A s 舗装区間、トンネル；無、交差点；有)を予定している。

(「ひび割れ率」、「わだち掘れ量」、「IRI」の診断区分ⅡおよびⅢが含まれる車道を選定)

※決まり次第、選定者に対してIRI正解値観測予定位置と合わせて通知する予定。

◇試験区間

区間長1km程度、幅員3.0~3.5m程度を予定する。

(1km区間を2~4箇所分割する場合がある：起終点を国土交通省にて表示)

◇計測項目

「ひび割れ率」、「わだち掘れ量」、「IRI」とする。

◇計測方法

- ・マーキングされた起終点間において、応募者が応募時に提出した手法・回数により計測する。なお、起終点のみをマーキングする予定であり、ブロック分割用のマーキングは行わないため、各技術における個別の方法で距離の算出を行うこと。
- ・指定する期日の指定時間帯は交通規制をかける予定である。
- ・計測時の走行状況(一定速度走行なのか、加減速を含む走行なのか等)は、公表対象とする。

◇計測車両

応募者の保有する車両 : 車両搭載型の技術についても、機器を搭載する車両を応募者にて準備することとする。

なお、その場合は使用する車両の車種を試験実施前に申告すること。また、使用車両は結果の公表対象とする。

◇試験に係わる費用

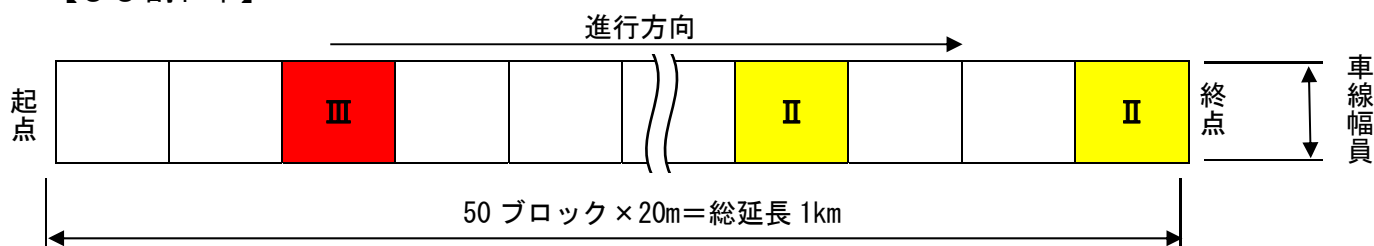
応募者負担とする。

2. 提出する試験結果

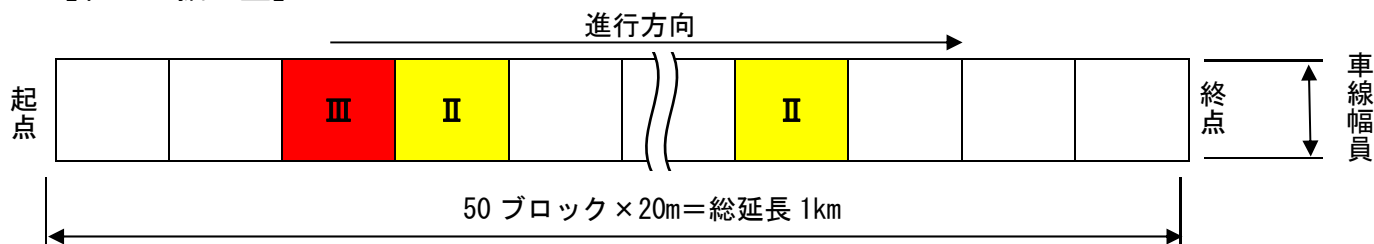
総延長 1km 程度を L=20m のブロックに分割し、ブロックごとに、各指標の診断区分（Ⅱ、Ⅲ）を記載する。（以下事例参照）

なお、試験区間の起終点のみマーキングするものとし、ブロック分割のマーキングは行わない。

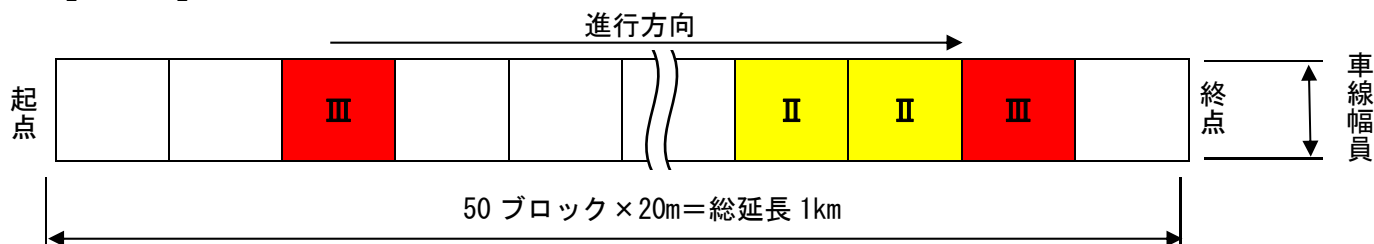
【ひび割れ率】



【わだち掘れ量】



【IRI】



※上記は総延長を 1km とした場合の例

●**評価指標**

1. 評価指標

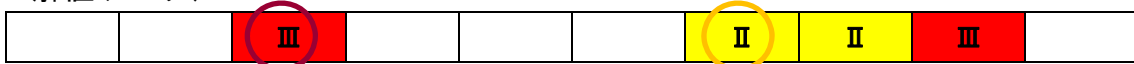
応募者の試験結果と正解値を 1 ブロック単位毎 (L=20m) に比較し、以下の 2 指標にて評価を行う。

指標	算出方法	備考
検出率	検出率 = $\frac{\text{応募技術により検出できた数}}{\text{実損傷数}}$	確実に損傷を発見できるか確認する
的中率	的中率 = $\frac{\text{応募技術の検出数のうち正解だった数}}{\text{応募技術の検出数}}$	検出結果の精度を確認する

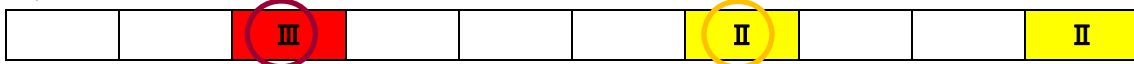
2. 評価の例 (A 技術 : ひび割れ率)

①検出率 (事例 : ひび割れ率の評価)

(正解値データ)



(応募者試験結果提出データ)



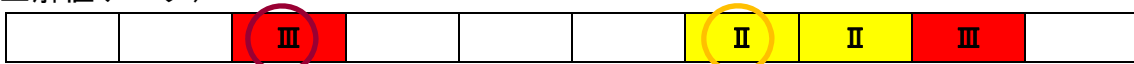
(上記事例の結果)

◇診断区分 II 以上の検出率 = $\frac{2 \text{ ブロック (応募技術により検出できた数)}}{4 \text{ ブロック (実損傷数)}} = \underline{50\%}$


◇診断区分 III の検出率 = $\frac{1 \text{ ブロック (応募技術により検出できた数)}}{2 \text{ ブロック (実損傷数)}} = \underline{50\%}$

②的中率 (事例 : ひび割れ率の評価)

(正解値データ)




(応募者試験結果提出データ)



(上記事例の結果)

$$\diamond \text{診断区分 II 以上の的中率} = \frac{2 \text{ ブロック (応募技術の検出数のうち正解だった数)}}{3 \text{ ブロック (応募技術の検出数)}} = \underline{67\%}$$

$$\diamond \text{診断区分 III の的中率} = \frac{1 \text{ ブロック (応募技術の検出数のうち正解だった数)}}{1 \text{ ブロック (応募技術の検出数)}} = \underline{100\%}$$



評価結果 (A 技術 : ひび割れ率)

指標	ひび割れ率	
	II 以上	III のみ
A 技術	検出 : 50% 的中 : 67%	検出 : 50% 的中 : 100%

3. 各指標の正解値計測方法

- ・ ひび割れ率 「舗装調査・試験法便覧」(以下、「便覧」という。) S029「舗装路面のひび割れ測定方法」(1)スケッチによる方法(メッシュ法)にて、20m 区間毎にひび割れ率を算出
※スケッチ法によるひび割れ判定の業務実績を有する複数の計測員による実施
- ・ わだち掘れ量 便覧 S030「舗装路面のわだち掘れ量測定方法」(1)横断プロフィールメータによる方法にて、区間内中央位置の横断測線にて、わだち掘れ量を測定
- ・ I R I 便覧 S032T「国際ラフネスの調査方法」(3)ディップスティックによる計測方法(クラス 1 に相当)による方法にて縦断プロファイルデータを得て、QC シミュレーションにて I R I を算出

4. 正解値計測結果の整理

別紙-1-2③「提出する試験結果」と同様の様式・内容にて整理

5. 正解値の計測

国土交通省にて計測予定

●評価結果の公表イメージ

国土交通省 HP にて公表を予定している評価結果イメージは以下に示す。

指標	ひび割れ率		わだち振れ量		IRI		その他の指標	備考
	Ⅱ以上	Ⅲのみ	Ⅱ以上	Ⅲのみ	Ⅱ以上	Ⅲのみ		
A技術	検出: 50% 的中: 67%	検出: 50% 的中: 100%	検出: 95% 的中: 100%	検出: 98% 的中: 100%	検出: 80% 的中: 100%	検出: 90% 的中: 100%	①点検に要する費用: 1,800,000円/100km (3指標/式) ②測定可能速度: 0~80km/h ③点検(現地計測)に要する期間: 5.0日 ④診断結果の報告までの期間: 18.0日 (報告書作成は含まず) ⑤使用車両: 専用測定車型 (車両タイプ: バン) (サイズ: 幅1.7m×長さ4.1m×高さ2.3m) ⑥点検走行時の制約条件: 昼・夜間の別…制約なし 晴天・雨天の別…晴天 計測可能な速度帯…20km/h~80km/h その他の制約条件…IRI計測については、 測定車が交差点等で停止した場合は、当 該区間の再計測が必要	・点検手法の概要: 一度の走行でひび割れ率、 わだち振れ量、IRI全ての情報が取得でき、4 台のカメラを用いて撮影するため屋間測定 が可能。また路面性状測定装置及び搭載車 両の小型化が図れたことにより、狭隘道路 (幅員1.8m以上)の測定も可能。走行調査 により得た、路面性状、路面映像、地理座 標のデータを解析しデータベースを作成。 ・計測機器の仕様: 位置情報GPS/IMU、画像 データ(CCDカメラ: 5台(解像度 1628×1236, 1024×768×4台))、レー ザースキャナ: 1台(計測密度: 縦断10cm, 横 断4mm)、レーザー変位計: 1台 ・計測時の走行状況: 屋間(晴天)、加減速無 最高60km/h、最低30km/h、平均: 40km/h ・計測回数: 1回(3指標/1回) ・NETIS番号: SK-123456-A
B技術	検出: 70% 的中: 70%	検出: 90% 的中: 90%	-	-	検出: 80% 的中: 90%	検出: 90% 的中: 95%	①点検に要する費用: …円/100km (〇指標/式) ②測定可能速度: 0~60km/h ③点検(現地計測)に要する期間: 4.0日	・点検手法の概要: … ・計測機器の仕様: … …
C技術	-	-	-	-	検出: 90% 的中: 5%	検出: 10% 的中: 5%	①点検に要する費用: …円/100km (〇指標/式) ②測定可能速度: 0~50km/h ③点検(現地計測)に要する期間: 2.0日	・点検手法の概要: … ・計測機器の仕様: … …

測定日:平成29年〇月〇日 天候:晴 場所:〇〇県〇〇市〇〇町〇〇地先

◇点検手法の概要、測定機器の仕様、計測車両の走行状況、測定に必要となる回数、NETIS番号 等について、備考欄に明記する。

◇この他、試験区間の全ブロックについて、正解値及び各技術の診断結果を参考資料として公表する。

◇比較表は、NETIS(維持管理支援サイト)上で公表する。なお、公平性を期すため、公表に同意することを応募条件とした上で、全応募者の試験結果を公表する。

◇比較表には、その他指標(※)として、応募者から試験結果と併せて提出された資料を基に、以下の項目を記載する。

- ①点検に要する費用
- ②測定可能速度
- ③点検(現地計測)に要する期間
- ④診断結果の報告までの期間
- ⑤使用車両(専用測定車両型・車両搭載機器型の別、及び車両タイプ、サイズ)
- ⑥点検走行時の制約条件(昼・夜間の別、晴天・雨天の別等)

等

尚、指標毎の記載も可能とします。

「路面性状を簡易に把握可能な技術」申請書

平成 年 月 日

国土交通省 四国地方整備局長 殿

応募者名：

印

所在地：

電話：

(応募者が複数の場合は、応募者毎に必要な事項を列記する。)

下記の技術を「路面性状を簡易に把握可能な技術」として応募します。

記

ふりがな

1. 技術名称：

(副題)：

2. 窓口担当者 (選定結果通知先等)

法人名：

所属：

役職・氏名：

所在地：〒

電話：

F A X：

E-Mail：

(応募者が複数の場合は、応募者毎に窓口担当者1名を以下同様に列記する。その場合、最初に記載した窓口担当者を代表窓口担当者(選定結果通知先)とする。また、応募者が複数の場合でも、選定結果の通知は、代表窓口担当者宛にまとめて送付する。)

3. 共同開発者

共同開発者名：

部署：

役職・担当者：

所在地：〒

電話：

F A X：

(共同開発者が複数の場合は、共同開発者毎に必要な事項を列記する。)

技 術 概 要 書

ふりがな 技術名称 (副題)	
技術の概要 ・技術の特徴 ・実点検時の使用イメージ ・技術のアピールポイント 等 (200文字以内)	
応募技術が対象とする指標	<input type="checkbox"/> ひび割れ率 <input type="checkbox"/> わだち掘れ量 <input type="checkbox"/> IRI
交通規制の可否	<input type="checkbox"/> 要 <input type="checkbox"/> 否
技術の詳細 (箇条書きまたは参照資料番号・頁を記入) (ポイント箇条書き)	①応募技術の特徴 ②応募技術を使用する場合の条件（注意）など ③活用の効果 ④試験区間の測定方法 ・測定実施希望時間帯…… <input type="checkbox"/> 昼間 <input type="checkbox"/> 夜間 <input type="checkbox"/> その他（ ） ・測定不可能となる条件等 （ ） ・専用測定車両による計測、車両搭載型機器による計測の区分 <input type="checkbox"/> 専用測定車両による計測 <input type="checkbox"/> 車両搭載型機器による計測 車両タイプ： 車両名： 車両サイズ： 重量： ・測定に必要となる走行回数… (回) ・計測可能な速度帯…… 最高速度： 最低速度： (km/h) ⑤測定機器の諸元 ⑥分析・診断方法 ⑦測定費用…… (円/100km) ⑧その他……

⑧特許等取得状況	特許	<input type="checkbox"/> 有り <input type="checkbox"/> 出願中 <input type="checkbox"/> 出願予定 <input type="checkbox"/> 無し			取得年	年
	実用新案				取得年	年
⑨建設技術審査証明等	制度の名称		証明機関			
	番号		証明年			
【参考】						
⑩NETIS登録	<input type="checkbox"/> 登録済（登録番号： ）		<input type="checkbox"/> 審査中または受理（技術事務所名： ）		<input type="checkbox"/> 未登録	
⑪表彰経歴 <input type="checkbox"/> 有り <input type="checkbox"/> 無し	表彰制度名：		受賞名：		受賞年度：	
⑫施工実績	国土交通省： 件		その他公共機関： 件		民間： 件	
施工実績のある場合は様式－3 施工実績内訳書に記入すること						
【⑬添付資料一覧】						
様式以外の添付資料の一覧を記入						
添付資料－1	①（パンフレット：作成している場合必ず添付→添付できない場合はその理由を記入）					
添付資料－2	②（特許等の公開・公告された写し：特許権等の取得状況が該当する場合必ず添付→添付できない場合はその理由を記入）					
添付資料－3	※1 特許等の公開・公告された写しの資料については、公開特許公報のフロントページ（特許番号、発明の名称が記載されているページ）のみとして下さい。					
添付資料－4	※2 特許の数が多く、10枚に収まらない場合は、応募した技術の中で重要度の高いものについて添付して下さい。					
添付資料－5	③（公的機関の審査・評価等の写し：評価等が該当する場合必ず添付→添付できない場合はその理由を記入）					
添付資料－6	④（表彰経歴：経歴がある場合必ず添付→添付できない場合はその理由を記入）					
	⑤（測定機器の構成及びスペック等の諸元データ資料、及び応募技術を現場で使用する場合の作業状況が分かる写真、模式図、図面等を添付して下さい。）					
	⑥（測定したデータの分析・解析方法の詳細量等）					

※この様式は、今回の審査の参考として用いるものであり、無断で他の目的に使用することはありません。

調査実績内訳書

調査実績がある場合は、最新の10件までを記入して下さい
公募テーマ名：「路面性状を簡易に把握可能な技術」
技術名：

申請者名：

発注者 (国・地方自治体 ・民間等)	調査業務名称	調査箇所 (〇〇県〇〇市等)	調査年	調査内容(調査数量〇〇km等)	備考

注1) 調査実績がない場合は、「調査実績なし」と記入し、提出して下さい。

注2) この様式は、今回の審査の参考として用いるものであり、無断で他の目的に使用することはありません。

「路面性状を簡易に把握可能な技術」試験結果報告書

応募者名：

技術名：

- 【ひび割れ率】
- 【わだち掘れ量】
- 【IRI】

総延長1km程度をL=20mのブロックに分割し、ブロックごとに、各指標の診断区分(Ⅱ、Ⅲ)を記載する。

	進行方向 →				
起点					
No.	1	2	3	4	5
	進行方向 →				
No.					
	6	7	8	9	10
	進行方向 →				
No.					
	11	12	13	14	15
	進行方向 →				
No.					
	16	17	18	19	20
	進行方向 →				
No.					
	21	22	23	24	25
	進行方向 →				
No.					
	26	27	28	29	30
	進行方向 →				
No.					
	31	32	33	34	35
	進行方向 →				
No.					
	36	37	38	39	40
	進行方向 →				
No.					
	41	42	43	44	45
	進行方向 →				
No.					
	46	47	48	49	50
	進行方向 →				
No.					
	終点				

診断区分	Ⅱ	ブロック
	Ⅲ	ブロック

評価結果公表時掲載事項等

道路100km(片側1車線分)を点検・診断すると想定した場合の以下の項目について記載

①点検に要する費用 ※点検費用は試験時の走行回数等の計測状況を踏まえた金額を記載して下さい。調査費用において道路種別等の条件に応じた価格変化がある場合は、下表の記載行を増やして、条件毎に記載して下さい。また今回の試験がどれに当たるのか明示して下さい。道路100kmとは連続する道路100kmを想定しています。

種別	単位	数量	単価	金額	備考
準備工					
現地計測					
分析(診断)					
合計					

※必要に応じて上表を増やして下さい。

②点検に要する期間 ※点検に要する日数を記載して下さい。点検に要する期間において道路種別等の条件に応じた変化がある場合は、下表の記載行を増やして、条件毎に記載して下さい。また今回の試験がどれに当たるのか明示して下さい。

種別	単位	数量	備考
現地計測			
合計			

※必要に応じて上表を増やして下さい。

③診断結果の報告までの期間 ※点検終了時点から診断結果の報告までに要する日数(一つの技術で複数の指標を計測した場合は指標毎に記載)を記載して下さい。診断結果報告までの期間において道路種別等の条件に応じた変化がある場合は、下表の記載行を増やして、条件毎に記載して下さい。また今回の試験がどれに当たるのか明示して下さい。

種別	単位	数量	単価	金額	備考
分析(診断)					
合計					

※必要に応じて上表を増やして下さい。

④今回計測時の走行状況

昼・夜間の別 昼間 夜間
 晴天・雨天の別 晴天 雨天
 計測時の速度 最高: _____ km/h 最低: _____ km/h 平均: _____ km/h
 計測回数 _____ 回
 加減速の有無 有り 無し

⑤点検走行時の制約条件

昼・夜間の別 昼間 夜間 制約なし
 晴天・雨天の別 晴天 雨天 制約なし
 計測可能な速度帯 _____ km/h ~ _____ km/h
 その他の制約条件 _____

⑥使用車両(車両搭載型の技術の場合) ※今回の試験に使用した車両について記載して下さい。

車種名 : _____ 車両サイズ : _____
 車両タイプ : _____

⑦NETIS登録番号

⑧その他

※本様式に記載された事項以外に、現地試験時の測定データ、分析した数値、測定データから試験結果を導く過程の説明資料等を添付(様式自由)

測定データから試験結果を導く過程の説明資料(分析方法及び数値データ等資料)

※測定データの取得から分析・解析、試験結果の報告までの過程について、フローや図解を活用した分かりやすい説明資料として下さい。各過程における分析方法や数値データについて、今回報告された診断区分Ⅱ、Ⅲの各1事例を用いて具体事例も併記して下さい。

※記載様式は定めていないため、各応募者による任意の様式で作成して下さい。

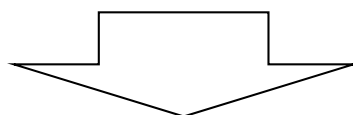
フローや図解を活用した分かりやすい説明資料と合わせて、詳細な説明資料を参照資料として添付することも可能です。

現地試験時の測定データ資料

※現地試験時の測定データ(数値表や展開図)を提出して下さい。
※記載様式は定めていないため、各応募者による任意の様式で作成して下さい。

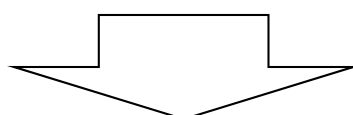
H29年4月21日
～
H29年5月26日

性能評価項目・試験方法及び評価指標(案)
に関する意見聴取



H29年8月7日～
9月7日

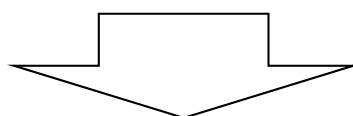
技術の公募(※)



※応募する場合は、応募技術
のNETIS登録申請を行ってお
く実用があります。

H29年秋頃

一般道路での試験



H29年12月頃

比較表の公表

