

令和4年12月1日

香川河川国道事務所

とよなか もとやま
国道11号 さぬき豊中IC付近から本山小学校前付近の
車線切替え(上下線分離)を実施します
～通行形態が変わりますので走行にはご注意ください～

四国地方整備局香川河川国道事務所では、国道11号豊中観音寺拡幅の工事を鋭意推進しています。令和4年9月に引続き、拡幅工事に伴う、国道の上下線分離(セパレート形態)への車線切替えを行います。

[場 所] 国道11号 さぬき豊中IC入口交差点付近～本山小学校前交差点付近
(香川県三豊市豊中町上高野～本山甲)

[切替え日時] 令和4年12月20日(火)～(計3日間で順次切替え予定)

[注 意 事 項] 切替え日時は、天候等により変更となる場合があるため、香川河川国道事務所
Twitterで情報提供致します。

※香川河川国道事務所Twitter情報 https://twitter.com/mlit_kagawa

皆様にはご不便、ご迷惑等をおかけしますが、安全に通行いただくようご理解とご協力をお願い致します。

本施策は、四国圏広域地方計画【No. 1南海トラフ地震を始めとする大規模自然災害等への「支国」防災力向上プロジェクト】の取組に該当します。

【発表先】高松サポート記者クラブ

問い合わせ先

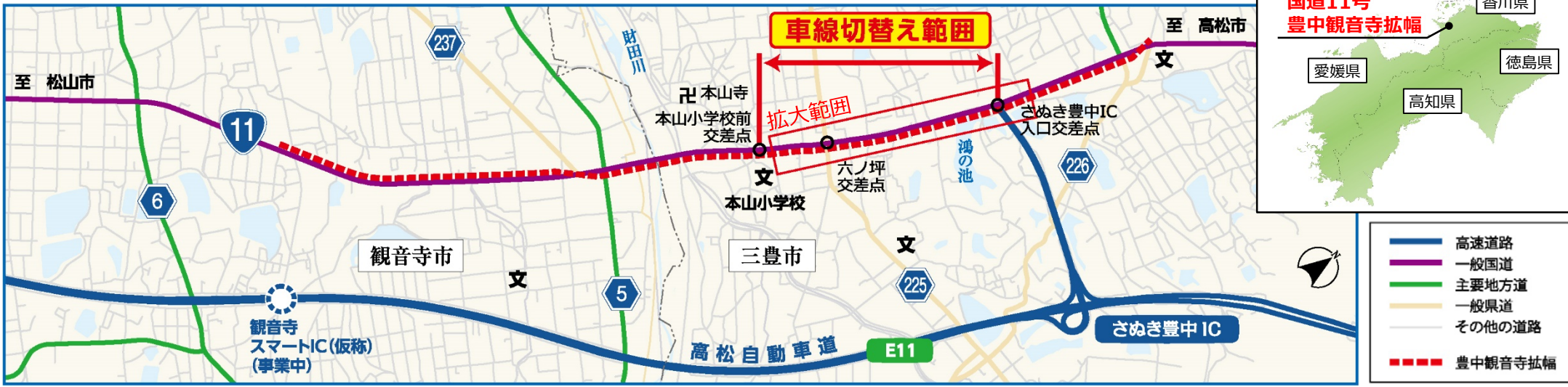
国土交通省 四国地方整備局 香川河川国道事務所 TEL087-821-1620(工務第二課 直通)

副所長(道路) 黒口 貴弘 (内線 205)

○ 建設専門官 藤原 浩史 (内線 407)

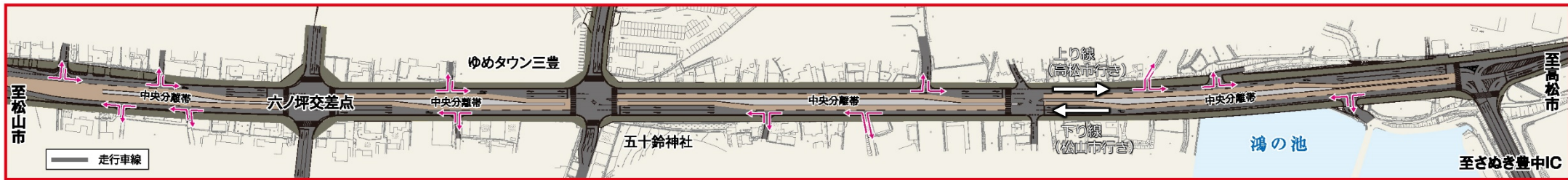
○: 主な問い合わせ先

【位置図】



※) この地図は、国土政策局の「国土数値情報」を基に作成したものである。

【拡大図】 ※大きな交差点以外では中央分離帯が閉じられ、左折のみの運用となります。



※) この地図は、国土交通省にて作成したものである。

【車線切替えのイメージ】



(参考) 令和4年9月の車線切替えの状況

とよなか

○前回、国道11号(さぬき豊中IC付近)の車線切替えを令和4年9月に実施しました。

○車線切替えにご協力いただき誠にありがとうございました。

【車線切替え前: 令和4年9月29日迄】



R4.9撮影

【車線切替え後(現在): 令和4年9月30日以降】



R4.10撮影

国道11号 豊中観音寺拡幅 事業概要

- 国道11号 豊中観音寺拡幅（延長4.6km）は、**交通事故の軽減、渋滞改善、地域交流等**を目的に整備を進めている事業です。
- 令和5年春頃に三豊市豊中町上高野～本山の1.3km区間が4車線化します。

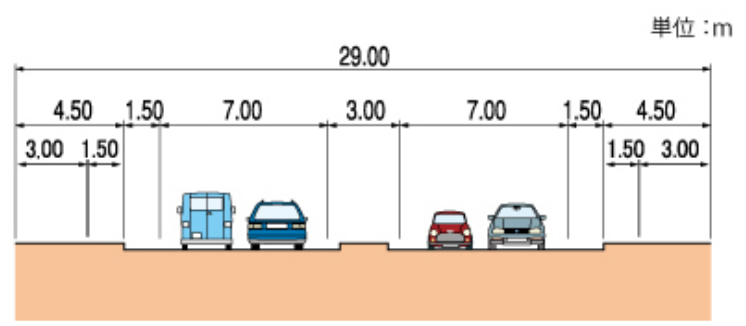
位置図



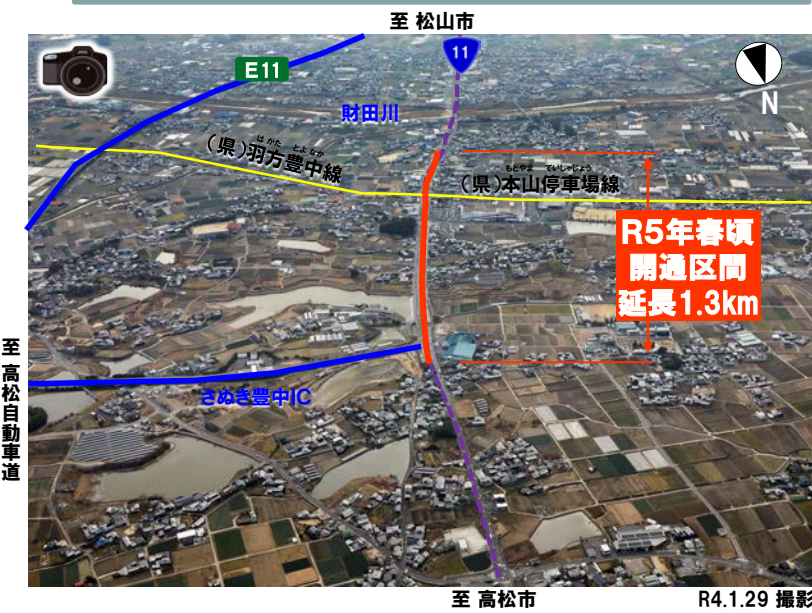
凡例	
事業中	■ ■ ■ ■ ■
開通区間	■

※この地図は、国土交通省にて作成したものである。

標準断面図



状況写真



R4.1.29 撮影