

令和 2 年 4 月 21 日  
香川河川国道事務所

## 開通見通しのお知らせ

とよなかかんおんじ みとよ とよなちようかみたかの もとやま  
～一般国道11号 豊中観音寺拡幅の三豊市豊中町上高野～本山が  
令和5年春頃に4車線化します～

四国地方整備局香川河川国道事務所が整備を進めている一般国道11号  
とよなかかんおんじ  
豊中観音寺拡幅のうち、1.3km 区間（三豊市豊中町上高野～本山）について、  
みとよ とよなちようかみたかの もとやま  
令和2年度当初予算により事業工程の精査を行い、一定の見通しがついたこと  
から、今回新たに令和5年春頃に4車線化完了予定とします。

今回の4車線化により、以下の効果が期待されます。

### 効果：4車線化区間の渋滞緩和・安全性向上が期待

- 2車線から4車線への拡幅による交通容量の増加や、沿道施設利用  
による交通障害が無くなることにより、主要渋滞箇所（六ノ坪交差  
るくのつぼ  
点）を含む開通区間の**渋滞緩和**や**追突事故等の減少**が期待されます。
- 両側に広い歩道が整備されることで、**通学児童など歩行者の安全性  
向上**が期待されます。

引き続き、1日でも早い開通を目指して努力してまいります。

本施策は、四国圏広域地方計画「No. 5地域の自立的・持続的発展に向けた「資国」産業競争力強化プロジェクト」の取り組みに該当します。

問い合わせ先（○は主な問い合わせ先）

国土交通省 四国地方整備局 香川河川国道事務所 電話 087-821-1561（代表）

道路副所長： 管我部 豊（内線）205

○道路調査課長： 西丸 範生（内線）451

# 一般国道11号 豊中観音寺拡幅の概要

- 一般国道11号 豊中観音寺拡幅（延長4.6km）は、**交通事故の軽減**、**渋滞改善**、**地域交流**等を目的に整備を進めている事業です。
- 令和5年春頃に三豊市豊中町上高野～本山の1.3km区間が4車線化します。

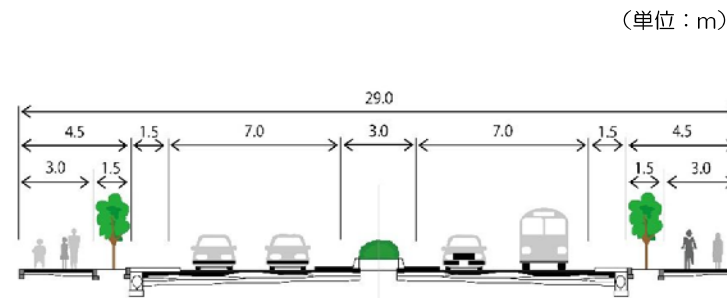
## 位置図



凡例	
事業中	■ ■ ■ ■ ■
開通区間	— — — — —

※この地図は、国土交通省にて作成したものである。

## 標準断面図



## 状況写真

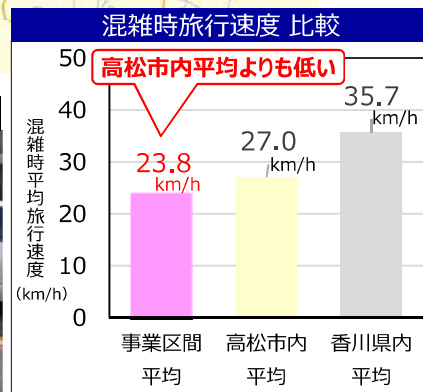


至 高松市 R2.2.17 撮影



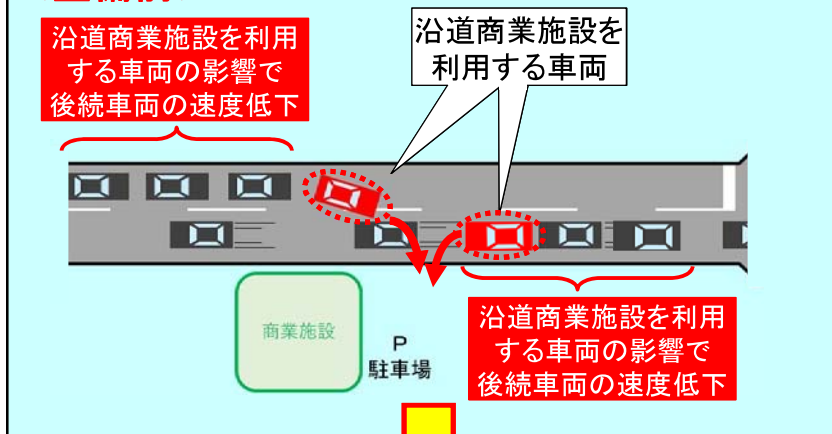
# 4車線化区間の渋滞緩和・安全性向上が期待

- 2車線から4車線への拡幅による交通容量の増加や、沿道施設利用による交通阻害が無くなることにより、主要渋滞箇所（六ノ坪交差点<sup>ろくのつぼ</sup>）を含む開通区間の**渋滞緩和**や**追突事故等の減少**が期待されます。
- 両側に広い歩道（幅員：3m）が整備されることで、**通学児童など歩行者の安全性向上**が期待されます。

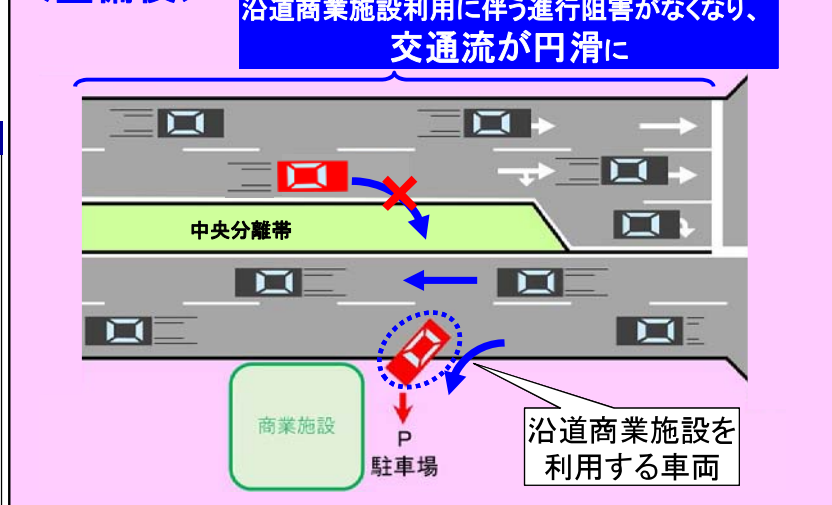


## 4車線拡幅による交通流の変化

### <整備前>



### <整備後>



資料) H27全国道路・街路交通情勢調査混雑時旅行速度