

主要渋滞箇所数	集約されるエリア数	集約される区間数	単独箇所数
49箇所	1エリア	11区間	24箇所
	※4区間、7箇所が含まれる	※18箇所が含まれる	

凡例

<主要渋滞箇所>

- 箇所
- 区間
- エリア

<道路種別>

- 高速道路
- 一般県道以上
- 市町村道

<主要渋滞箇所に近隣する主な施設>

- 主な工場等
- 主な大規模商業施設

区間: 交差点等が連担するなど、速度低下箇所が連続しており、複数の主要渋滞箇所を含む区間

エリア: 都市部等、混雑区間・箇所が面的に広がっており、複数路線に跨り複数の主要渋滞箇所を含む区域



1 香川県高松市中心部

■エリア

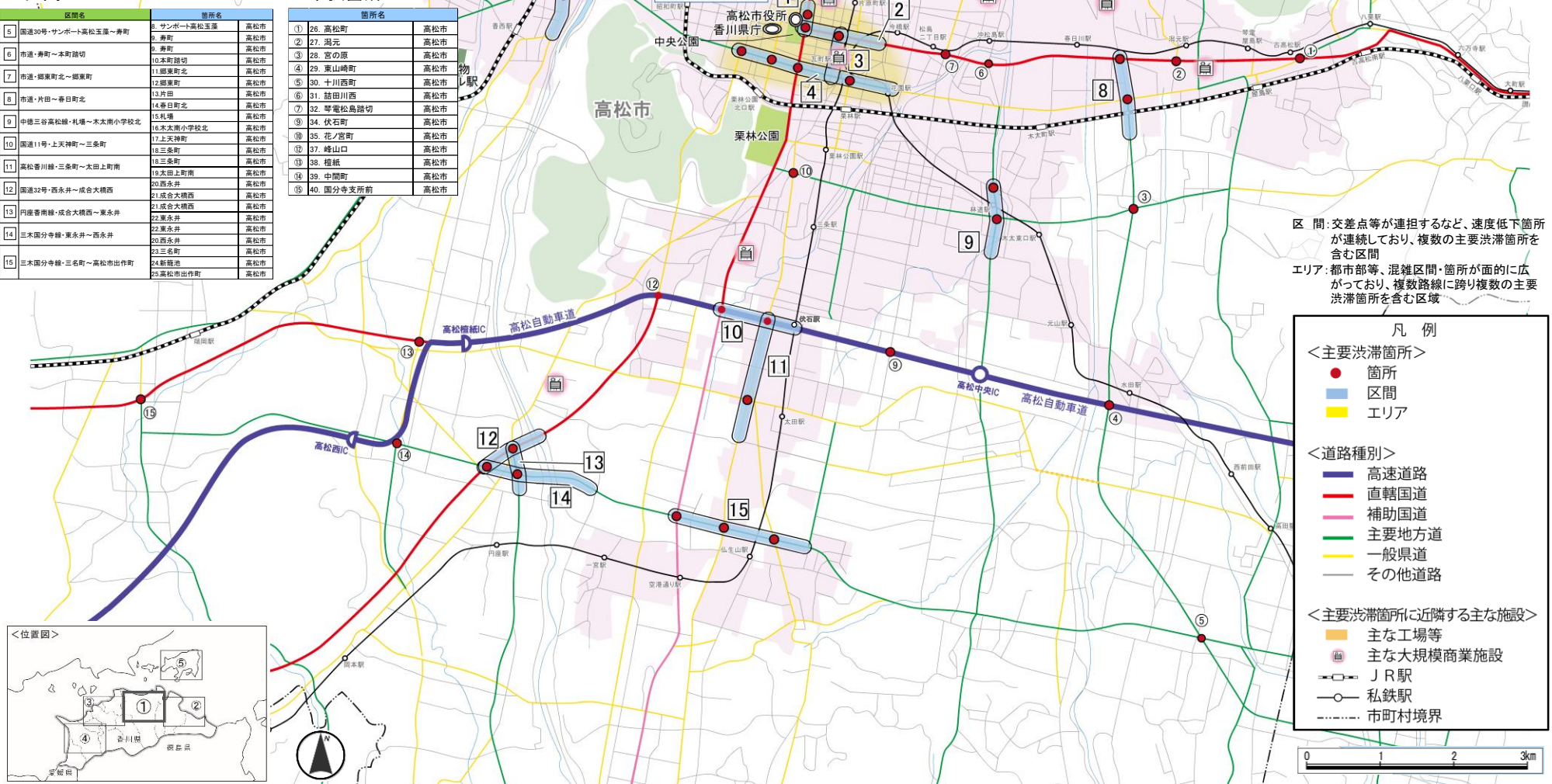
エリア名	区間名	箇所名	
高松市中心部	1 国道30号・番町1丁目～番町	1. 番町1丁目 2. 番町	高松市 高松市
	2 国道11号・番町～瓦町1丁目	2. 番町 3. 瓦町1丁目	高松市 高松市
	3 国道11号・瓦町1丁目～中徳三谷高松線	3. 瓦町1丁目	高松市
	高松普通道線・亀阜小学校西～中徳三谷高松線・塩上五差路	4. 亀阜小学校西	高松市
		5. 天神前	高松市
		6. 中瀬町	高松市
		7. 塩上五差路	高松市

■区間

区間名	箇所名	箇所名
5 国道30号・サンポート高松五差路～舟町	8. サンポート高松五差路 9. 舟町	高松市 高松市
6 市道・舟町～本町踏切	9. 舟町 10. 本町踏切	高松市 高松市
7 市道・郷東町北～郷東町	11. 郷東町北 12. 郷東町	高松市 高松市
8 市道・片田～春日町北	13. 片田 14. 春日町北	高松市 高松市
9 中徳三谷高松線・札幌～木太南小学校北	15. 札幌 16. 木太南小学校北	高松市 高松市
10 国道11号・上天神町～三条町	17. 上天神町 18. 三条町	高松市 高松市
11 高松香川線・三条町～木太上町南	18. 三条町 19. 木太上町南	高松市 高松市
12 国道32号・西永井～成合大横西	20. 西永井 21. 成合大横西	高松市 高松市
13 内産香南線・成合大横西～東永井	21. 成合大横西 22. 東永井	高松市 高松市
14 三木園分寺線・東永井～西永井	22. 東永井 23. 西永井	高松市 高松市
15 三木園分寺線・三名町～高松市出作町	23. 三名町 24. 新船港 25. 高松市出作町	高松市 高松市 高松市

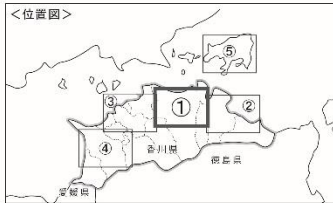
■単独箇所

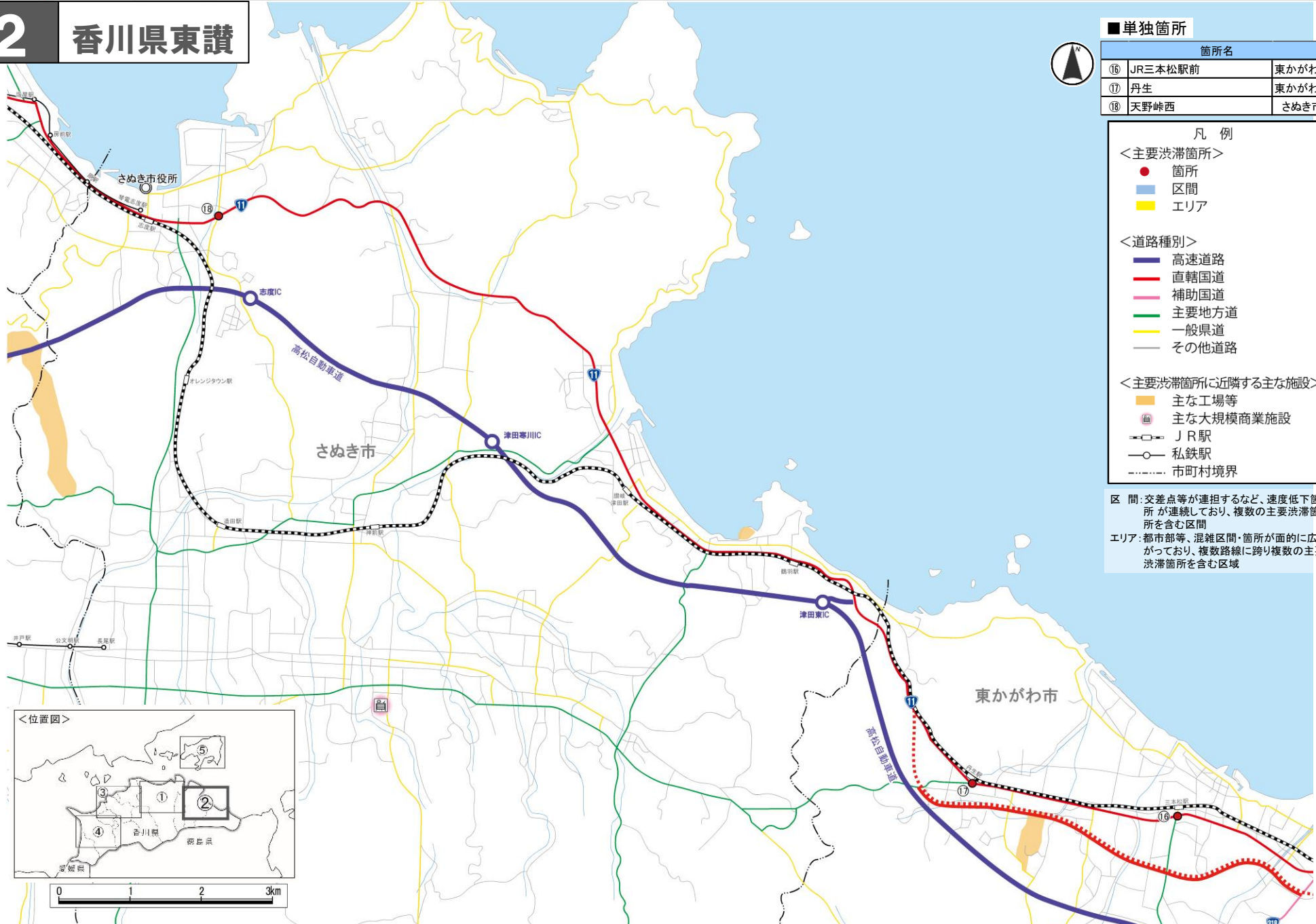
箇所名	箇所名
① 26. 高松町	高松市
② 27. 湯元	高松市
③ 28. 宮の原	高松市
④ 29. 東山崎町	高松市
⑤ 30. 十川西町	高松市
⑥ 31. 詰田川西	高松市
⑦ 32. 琴電松島踏切	高松市
⑧ 34. 伏石町	高松市
⑨ 35. 花ノ宮町	高松市
⑩ 37. 峰山口	高松市
⑪ 38. 櫻紙	高松市
⑫ 39. 中間町	高松市
⑬ 40. 国分寺支所前	高松市



区間：交差点等が連担するなど、速度低下箇所が連続しており、複数の主要渋滞箇所を含む区間
 エリア：都市部等、混雑区間・箇所が面的に広がっており、複数路線に跨り複数の主要渋滞箇所を含む区域

- 凡例
- <主要渋滞箇所>
 - 箇所
 - 区間
 - エリア
 - <道路種別>
 - 高速道路
 - 直轄国道
 - 補助国道
 - 主要地方道
 - 一般県道
 - その他道路
 - <主要渋滞箇所付近の主な施設>
 - 主な工場等
 - 主な大規模商業施設
 - JR駅
 - 私鉄駅
 - 市町村境界





■単独箇所

箇所名		
⑬	JR三本松駅前	東かがわ市
⑰	丹生	東かがわ市
⑱	天野峠西	さぬき市

凡例

<主要渋滞箇所>

- 箇所
- 区間
- エリア

<道路種別>

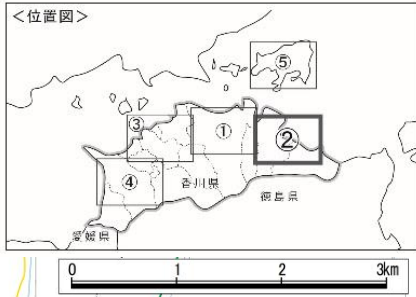
- 高速道路
- 直轄国道
- 補助国道
- 主要地方道
- 一般県道
- その他道路

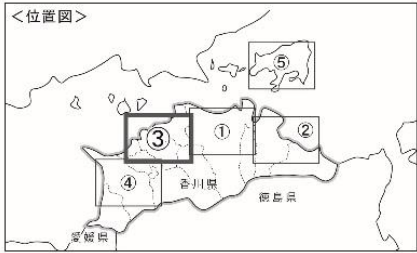
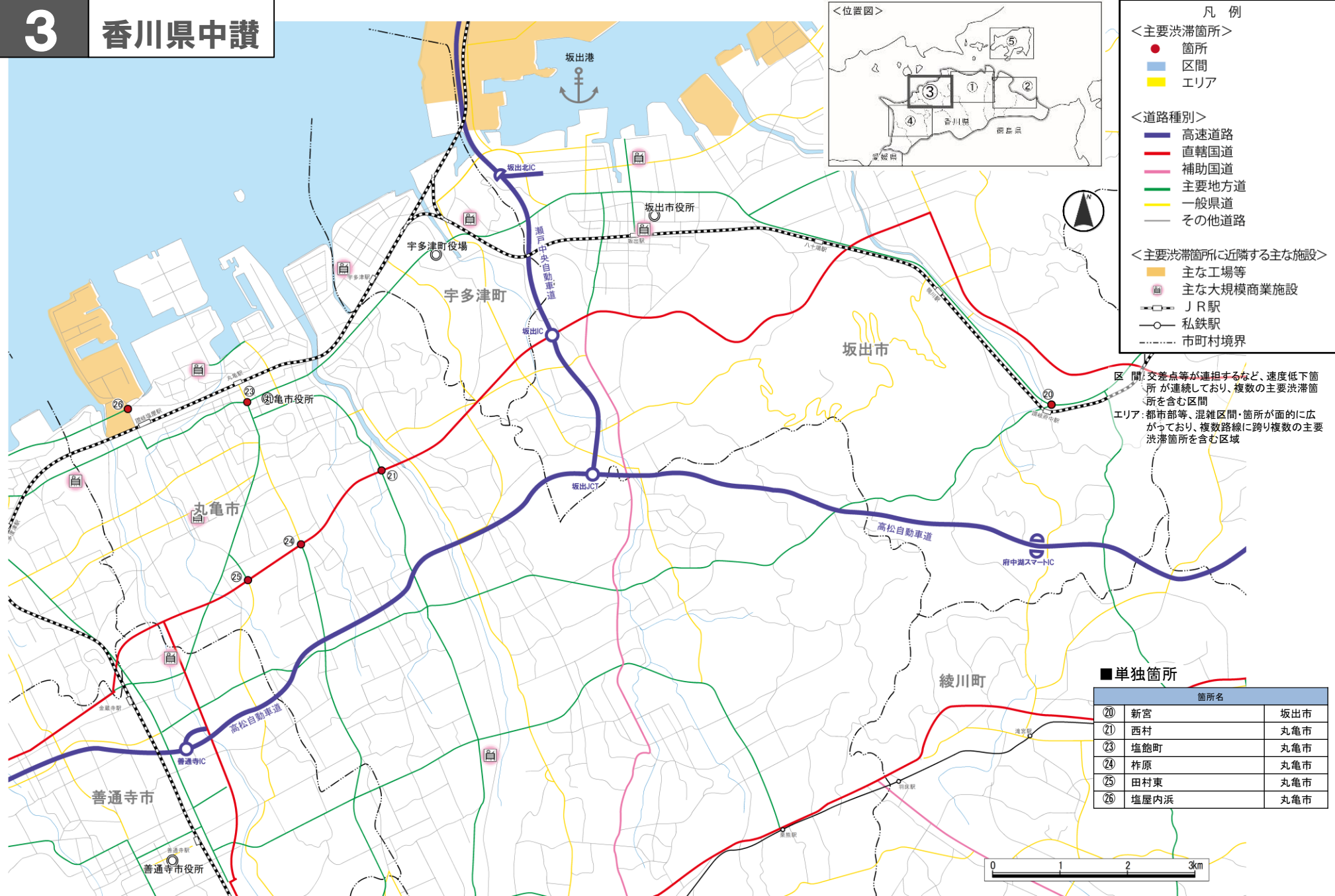
<主要渋滞箇所に近隣する主な施設>

- 主な工場等
- 主な大規模商業施設
- JR駅
- 私鉄駅
- 市町村境界

区間: 交差点等が連担するなど、速度低下箇所が連続しており、複数の主要渋滞箇所を含む区間

エリア: 都市部等、混雑区間・箇所が面的に広がっており、複数路線に跨り複数の主要渋滞箇所を含む区域





- 凡例
- <主要渋滞箇所>
 - 箇所
 - 区間
 - エリア
 - <道路種別>
 - 高速道路
 - 直轄国道
 - 補助国道
 - 主要地方道
 - 一般県道
 - その他道路
 - <主要渋滞箇所付近の主な施設>
 - 主な工場等
 - 主な大規模商業施設
 - JR 駅
 - 私鉄駅
 - 市町村境界

区間: 交差点等が連続するなど、速度低下箇所が連続しており、複数の主要渋滞箇所を含む区間
 エリア: 都市部等、混雑区間・箇所が面的に広がっており、複数路線に跨り複数の主要渋滞箇所を含む区域

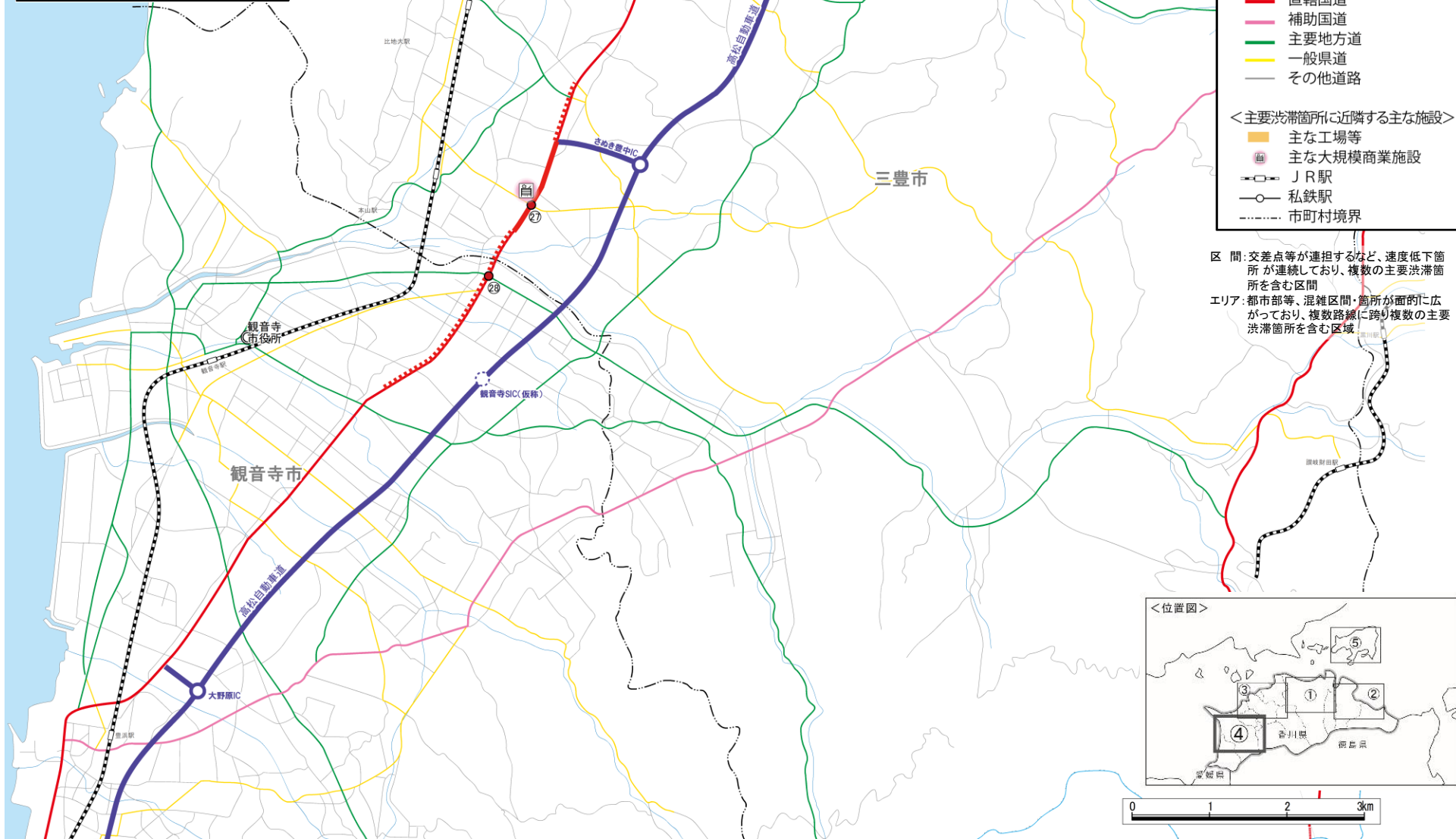
■ 単独箇所

箇所名		
20	新宮	坂出市
21	西村	丸亀市
23	塩飽町	丸亀市
24	柞原	丸亀市
25	田村東	丸亀市
26	塩屋内浜	丸亀市



■単独箇所

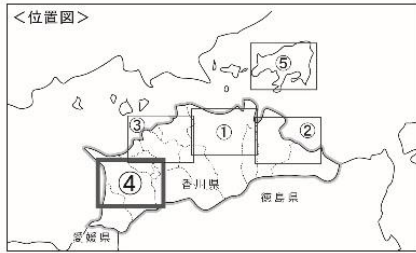
箇所名	
㉗	六ノ坪 三豊市
㉘	本大 観音寺市



- 凡例
- <主要渋滞箇所>
 - 箇所
 - 区間
 - エリア
 - <道路種別>
 - 高速道路
 - 直轄国道
 - 補助国道
 - 主要地方道
 - 一般県道
 - その他道路
 - <主要渋滞箇所に近隣する主な施設>
 - 主な工場等
 - 主な大規模商業施設
 - JR駅
 - 私鉄駅
 - 市町村境界

区間: 交差点等が連担するなど、速度低下箇所が連続しており、複数の主要渋滞箇所を含む区間

エリア: 都市部等、混雑区間・箇所が面的に広がっており、複数路線に跨り複数の主要渋滞箇所を含む区域

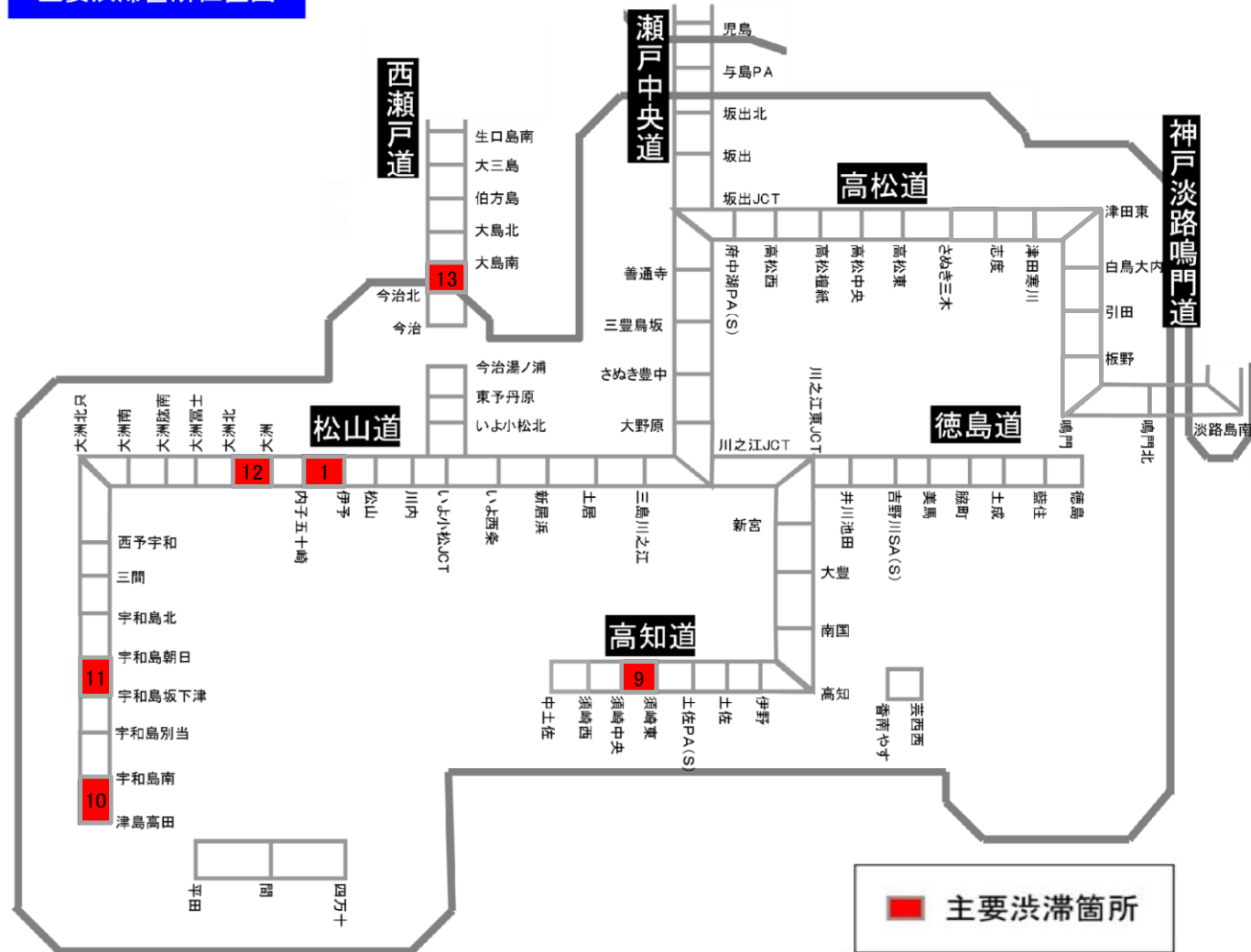


四国管内高速道路の主要渋滞箇所

主要渋滞箇所リスト

路線名		区間名
1	四国縦貫自動車道	伊予～内子五十崎
9	須崎道路	須崎東～須崎中央
10	宇和島道路	津島高田～宇和島南
11	宇和島道路	宇和島坂下津～宇和島朝日
12	大洲道路	大洲北～大洲
13	西瀬戸自動車道	今治北～大島南

主要渋滞箇所位置図



※注: 上下線のいずれかの方向でも渋滞している区間を表しています。